SEZIONI TRASVERSALI TAV. 1 di 10

Scala 1:100

SEZIONE N.: 1

DIST. PROG.: 20.00

S STERRO	m²	1.17
R RIPORTO	m²	0.15
C STRATO DI BASE	m²	3.48
D STRATO DI FONDAZ.	m²	2.91
E SUPER COMPATTATO	m²	5.81
SC SCOTICO	m²	10.58
ST STERRO	m²	15.75
a STRATO DI USURA	m	19.38
b BINDER	m	19.38
m MARCIAPIEDE	m	1.35

PROGRESSIVE TERRENO	-20.00, -16.22, -2.20, 4.85, 7.39, 12.17, 18.81, 20.00
PARZIALI TERRENO	3.78, 14.02, 7.05, 2.54, 4.78, 6.64, 1.19
QUOTE TERRENO	28.19, 28.27, 28.28, 28.27, 28.26, 28.26, 28.23, 28.23
PROGRESSIVE PROGETTO	-9.53, 0.00, 8.52, 11.50, 11.65
PARZIALI PROGETTO	9.53, 8.52, 2.98, 0.15
QUOTE PROGETTO	28.35, 28.23, 28.20, 28.36, 28.44

SEZIONE N.: 2

DIST. PROG.: 40.00

S STERRO	m²	2.02
R RIPORTO	m²	0.17
C STRATO DI BASE	m²	1.86
D STRATO DI FONDAZ.	m²	1.55
E SUPER COMPATTATO	m²	3.11
SC SCOTICO	m²	6.07
ST STERRO	m²	9.95
a STRATO DI USURA	m	10.34
b BINDER	m	10.34
m MARCIAPIEDE	m	1.35



PROGRESSIVE TERRENO	-20.00, -17.39, -17.38, -17.37, -14.17, -10.26, -10.25, -10.24, -8.24, -6.23, -4.09, -1.81, 1.56, 10.26, 14.42, 17.78, 17.79, 20.00
PARZIALI TERRENO	2.61, 0.01, 0.01, 3.20, 3.91, 0.01, 0.01, 2.00, 2.01, 2.14, 2.28, 3.37, 8.70, 4.16, 3.36, 0.01, 2.21
QUOTE TERRENO	28.01, 28.01, 29.93, 32.47, 32.40, 32.33, 30.89, 28.01, 28.16, 28.14, 28.14, 28.12, 27.74, 28.32, 28.36, 28.36, 28.94, 29.05
PROGRESSIVE PROGETTO	-5.14, -5.14, -5.04, 0.00, 4.09, 6.85, 7.00
PARZIALI PROGETTO	5.14, 4.09, 2.76, 0.15
QUOTE PROGETTO	27.85, 28.14, 27.85, 27.83, 27.73, 27.89, 28.03

SEZIONE N.: 3

DIST. PROG.: 60.00

S STERRO	m²	1.92
R RIPORTO	m²	0.24
B BONIFICA	m²	0.79
C STRATO DI BASE	m²	1.86
D STRATO DI FONDAZ.	m²	1.55
E SUPER COMPATTATO	m²	3.11
SC SCOTICO	m²	7.14
ST STERRO	m²	10.26
a STRATO DI USURA	m	10.35
b BINDER	m	10.35
m MARCIAPIEDE	m	1.85
v TERRENO VEGETALE	m	1.66

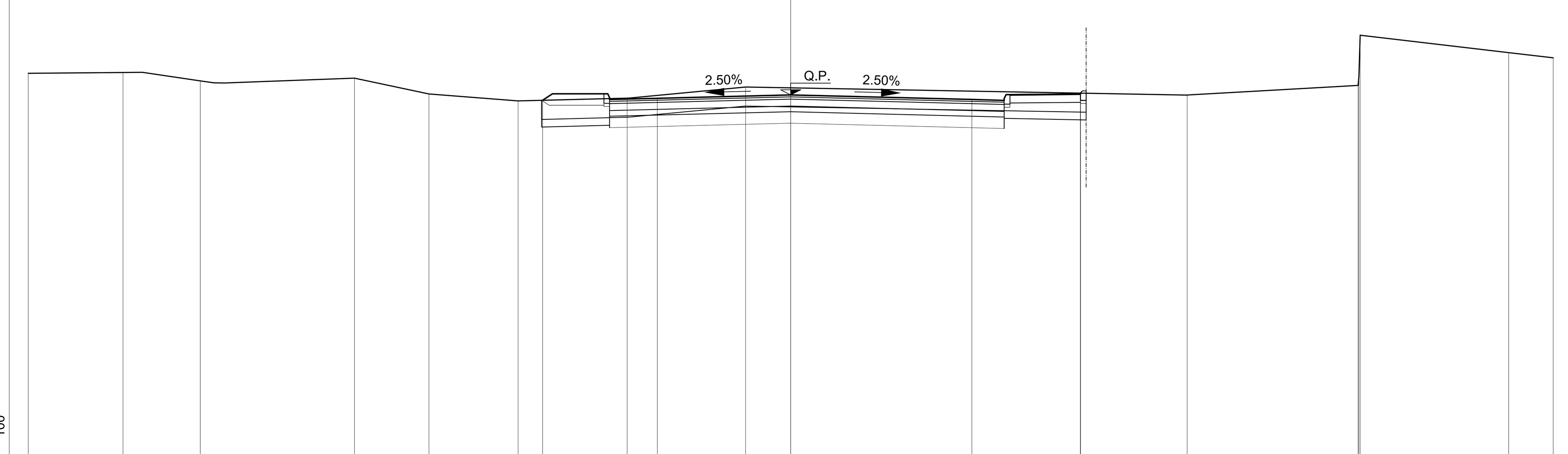

PROGRESSIVE TERRENO	-20.00, -17.52, -15.49, -11.44, -9.49, -7.15, -4.29, -1.18, 10.40, 14.88, 14.90, 14.94, 18.83, 20.00
PARZIALI TERRENO	2.48, 2.03, 4.05, 1.95, 2.34, 2.86, 3.11, 11.58, 4.48, 0.02, 0.04, 3.89, 1.17
QUOTE TERRENO	28.04, 28.07, 27.85, 27.92, 27.50, 27.32, 27.39, 27.68, 27.48, 27.73, 27.96, 29.04, 28.59, 28.45
PROGRESSIVE PROGETTO	-6.51, -3.50, 0.00, 4.75, 7.60, 7.60
PARZIALI PROGETTO	3.01, 3.50, 4.75, 2.85
QUOTE PROGETTO	27.34, 27.39, 27.48, 27.36, 27.53, 27.50

SEZIONE N.: 4

DIST. PROG.: 80.00

S STERRO	m²	1.64
R RIPORTO	m²	0.10
B BONIFICA	m²	0.39
C STRATO DI BASE	m²	1.70
D STRATO DI FONDAZ.	m²	1.42
E SUPER COMPATTATO	m²	2.86
SC SCOTICO	m²	5.71
ST STERRO	m²	9.10
a STRATO DI USURA	m	9.50
b BINDER	m	9.50
v TERRENO VEGETALE	m	1.49

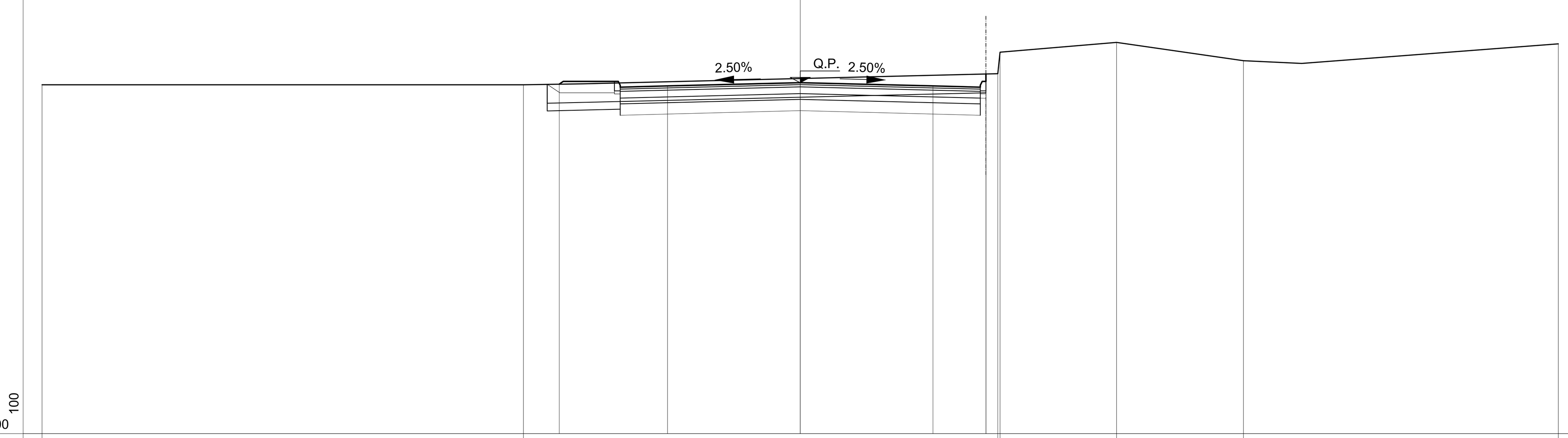

PROGRESSIVE TERRENO	-20.00, -7.30, 5.21, 5.27, 8.34, 11.69, 20.00
PARZIALI TERRENO	12.70, 12.51, 0.06, 3.07, 3.35, 1.54, 6.77
QUOTE TERRENO	27.20, 27.20, 27.49, 28.06, 28.32, 27.83, 28.28
PROGRESSIVE PROGETTO	-6.36, -3.50, 0.00, 3.50, 4.90, 4.90
PARZIALI PROGETTO	2.86, 3.50, 3.50, 1.40
QUOTE PROGETTO	27.21, 27.17, 27.25, 27.17, 27.48, 27.29

SEZIONE N.: 5

DIST. PROG.: 100.00

S STERRO	m²	2.38
B BONIFICA	m²	0.21
C STRATO DI BASE	m²	1.72
D STRATO DI FONDAZ.	m²	1.42
E SUPER COMPATTATO	m²	2.86
SC SCOTICO	m²	5.75
ST STERRO	m²	10.16
a STRATO DI USURA	m	9.50
b BINDER	m	9.50
v TERRENO VEGETALE	m	1.95

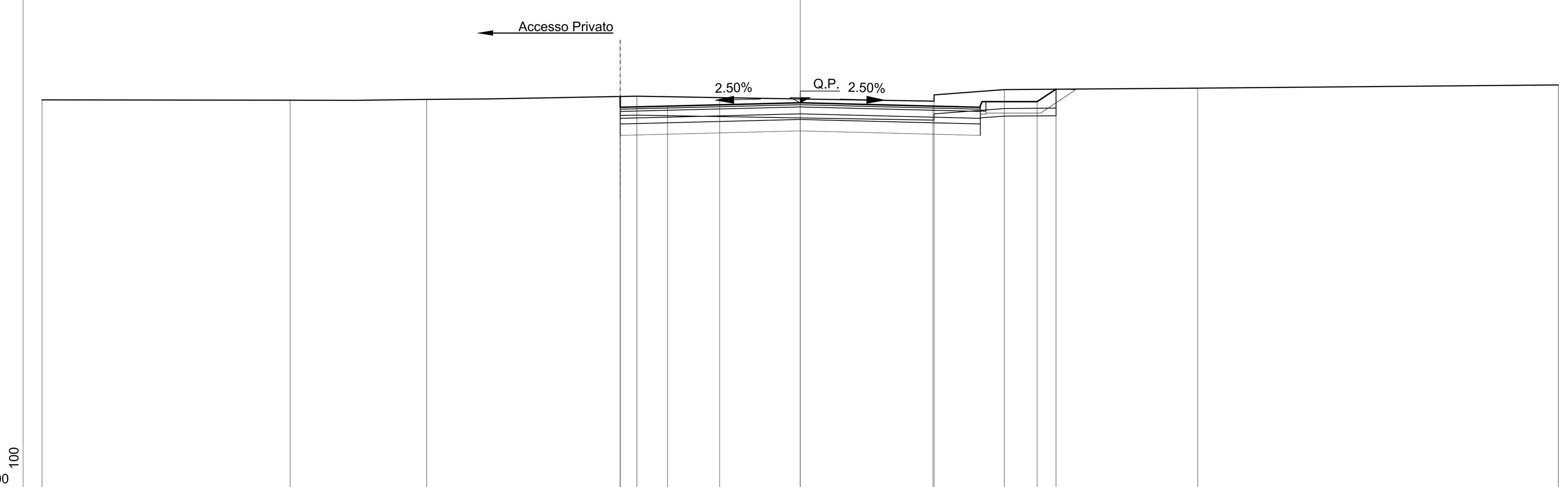

PROGRESSIVE TERRENO	-20.00, -13.45, -9.86, -4.31, -2.13, 3.53, 5.38, 10.49, 20.00
PARZIALI TERRENO	6.55, 3.59, 5.55, 2.18, 5.66, 1.85, 5.11, 9.51
QUOTE TERRENO	27.23, 27.22, 27.24, 27.33, 27.29, 27.20, 27.50, 27.54, 27.62
PROGRESSIVE PROGETTO	-4.75, -4.75, -3.50, 0.00, 3.50, 6.25, 6.75
PARZIALI PROGETTO	4.75, 3.50, 2.75, 0.50
QUOTE PROGETTO	27.03, 27.32, 27.07, 27.15, 27.07, 27.18, 27.51

SEZIONE N.: 6

DIST. PROG.: 120.00

S STERRO	m²	3.77
B BONIFICA	m²	0.55
C STRATO DI BASE	m²	1.70
D STRATO DI FONDAZ.	m²	1.42
E SUPER COMPATTATO	m²	2.86
F FOSSO	m²	0.47
SC SCOTICO	m²	7.08
ST STERRO	m²	12.13
a STRATO DI USURA	m	9.50
b BINDER	m	9.50
v TERRENO VEGETALE	m	3.45

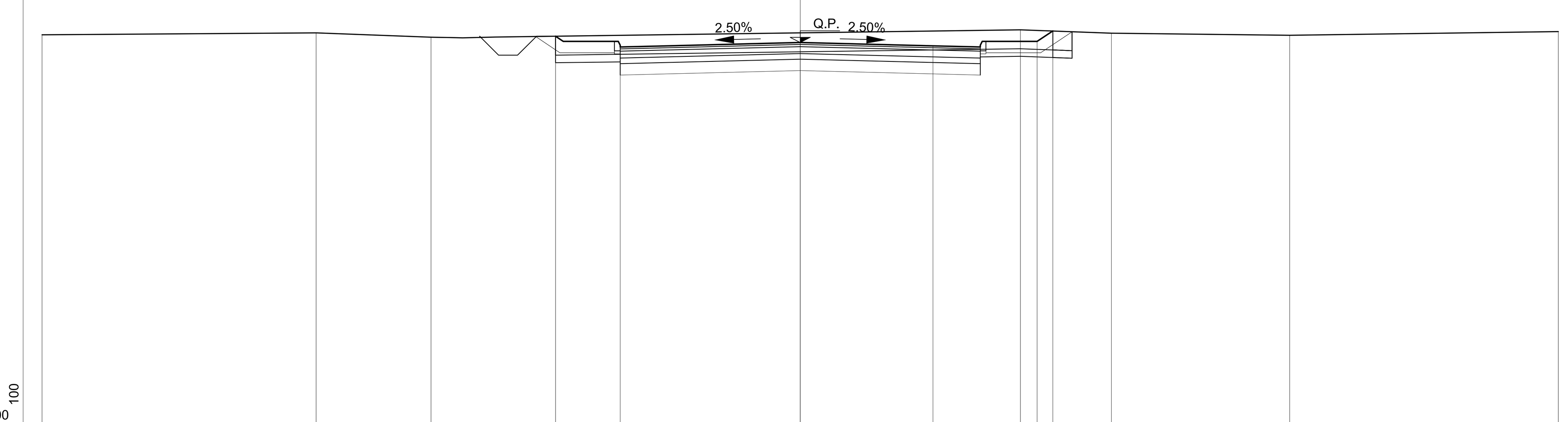

PROGRESSIVE TERRENO	-20.00, -12.77, -9.74, 5.81, 8.21, 12.91, 20.00
PARZIALI TERRENO	7.23, 3.03, 15.55, 2.40, 4.70, 7.09
QUOTE TERRENO	27.28, 27.33, 27.21, 27.41, 27.32, 27.26, 27.36
PROGRESSIVE PROGETTO	-6.46, -4.75, 0.00, 3.50, 6.25, 6.66
PARZIALI PROGETTO	1.71, 4.75, 3.50, 2.75, 0.41
QUOTE PROGETTO	27.24, 26.95, 27.07, 26.99, 27.10, 27.38

KEY-PLAN

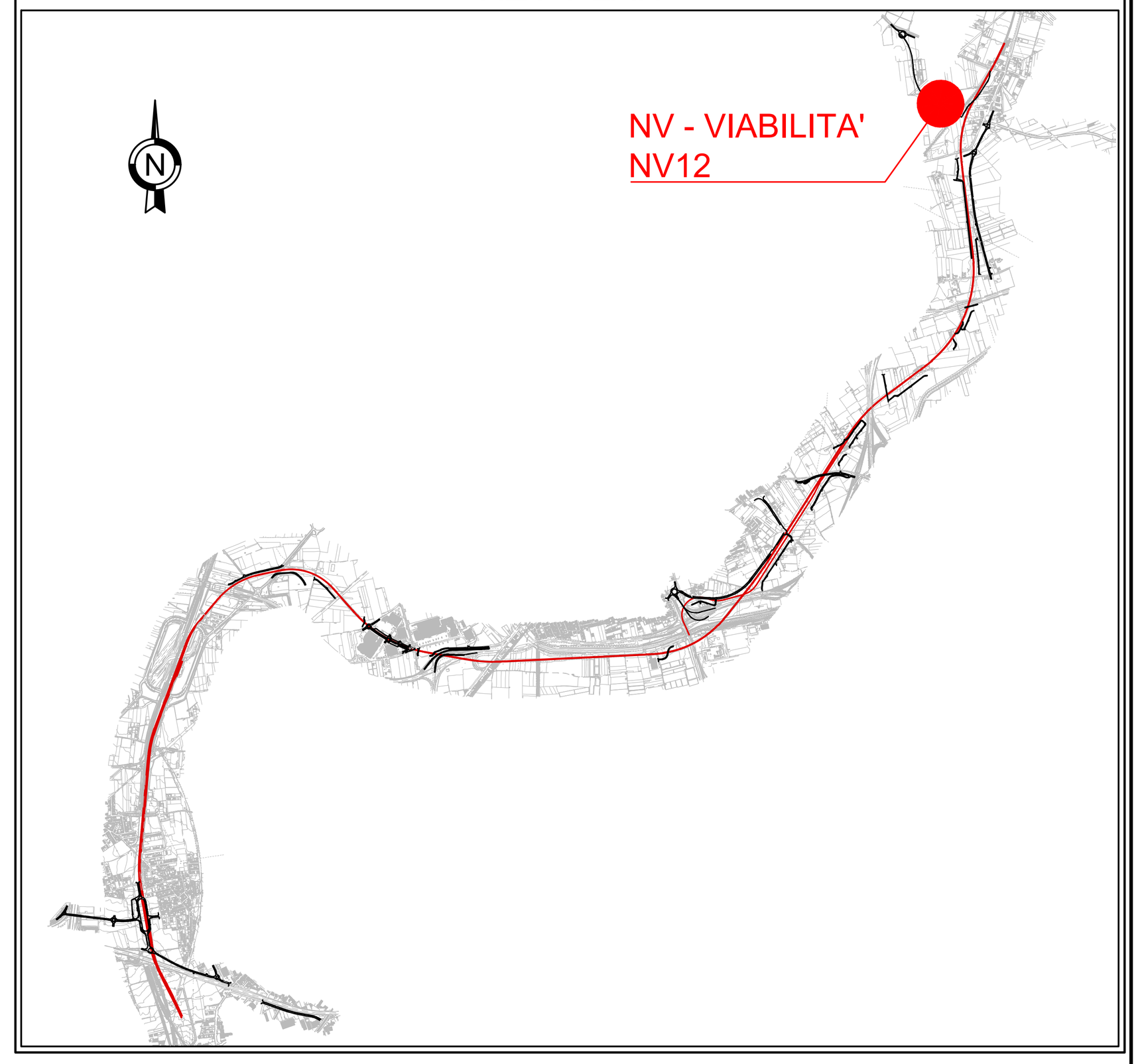

LEGENDA

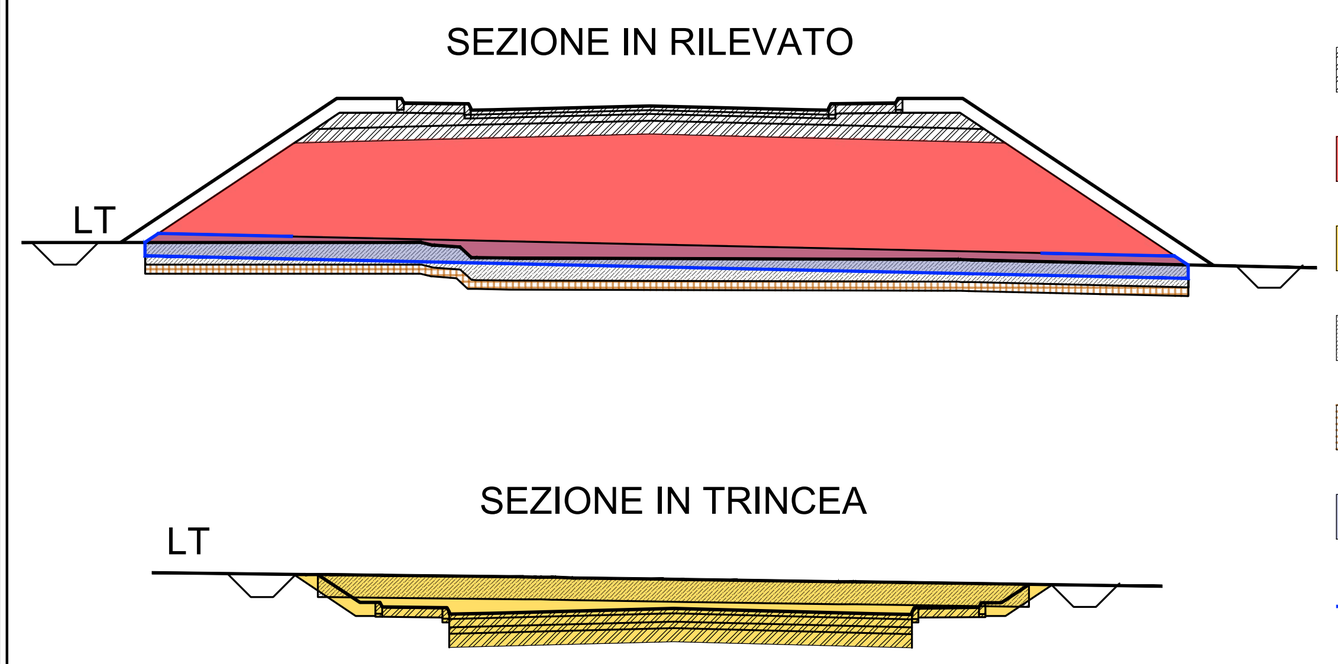

- Sovrastruttura
- RI Rilevato
- ST Sterro
- SC Scotico
- B Bonifica
- A Anticapillare
- g Geotessile
- LT Linea terreno

COMMITTENTE: RFI RETE FERROVIARIA ITALIANA – GRUPPO FERROVIE DELLO STATO ITALIANE

DIREZIONE LAVORI: ITALFERR – GRUPPO FERROVIE DELLO STATO ITALIANE

APPALTATORE: MANDATARIA: salini impregilo – MANDANTE: ASTALDI

PROGETTAZIONE: MANDATARIA: SYSTRA – MANDANTI: SOTECNI (SYSTRA GROUP), ROCKSOIL S.p.A. CONSULENZA E ASSISTENZA TECNICA nel campo della GEOINGEGNERIA

PROGETTO ESECUTIVO

LINEA FERROVIARIA NAPOLI - BARI, TRATTA NAPOLI-CANCELLO, IN VARIANTE TRA LE PK 0+000 E PK 15+585, INCLUSE LE OPERE ACCESSORIE, NELL'AMBITO DEGLI INTERVENTI DI CUI AL D.L. 133/2014, CONVERTITO IN LEGGE 164 / 2014

DISEGNO

NV - NUOVA VIABILITA'
NV12 - NUOVA VIABILITA' VIA GAUDELLO km 15+135.17
CORPO STRADALE
SEZIONI TRASVERSALI
TAV. 1 di 10

APPALTATORE	PROGETTAZIONE	
DIRETTORE TECNICO Ing. M. PANISI	DIRETTORE DELLA PROGETTAZIONE Ing. A. CHECCHI	

COMMESSA	LOTTO	FASE	ENTE	TIPO DOC.	OPERA/DISCIPLINA	PROGR.	REV.	SCALA:
IF1M	00	E	ZZ	WA	NV12A0	001	C	1:100

Rev.	Descrizione	Redatto	Data	Verificato	Data	Approvato	Data	Autorizzato Data
A	EMISSIONE	TRAPANESE	14/06/18	MARTUSCELLI	15/06/18	PIAZZA	15/06/18	MARTUSCELLI
B	EMISSIONE PER RdV	TRAPANESE	10/09/18	MARTUSCELLI	11/09/18	PIAZZA	11/09/18	
C	EMISSIONE PER RdV	TRAPANESE	02/10/18	MARTUSCELLI	03/10/18	PIAZZA	03/10/18	
								04/10/18

File:IF1M.0.0.E.ZZ.WA.NV.12.A.0.001-C.DWG | n. Elab.: