SEZIONI TRASVERSALI TAV. 3 di 10

Scala 1:100

SEZIONE N.: 13

DIST. PROG.: 260.00

RIPORTO	m²	4.05
BONIFICA	m²	2.51
STRATO DI BASE	m²	1.72
STRATO DI FONDAZ.	m²	1.69
SUPER COMPATTATO	m²	4.16
FOSSO	m²	1.02
C SCOTICO	m²	6.81
T STERRO	m²	6.77
STRATO DI USURA	m	9.50
BINDER	m	9.50
TERRENO VEGETALE	m	4.03

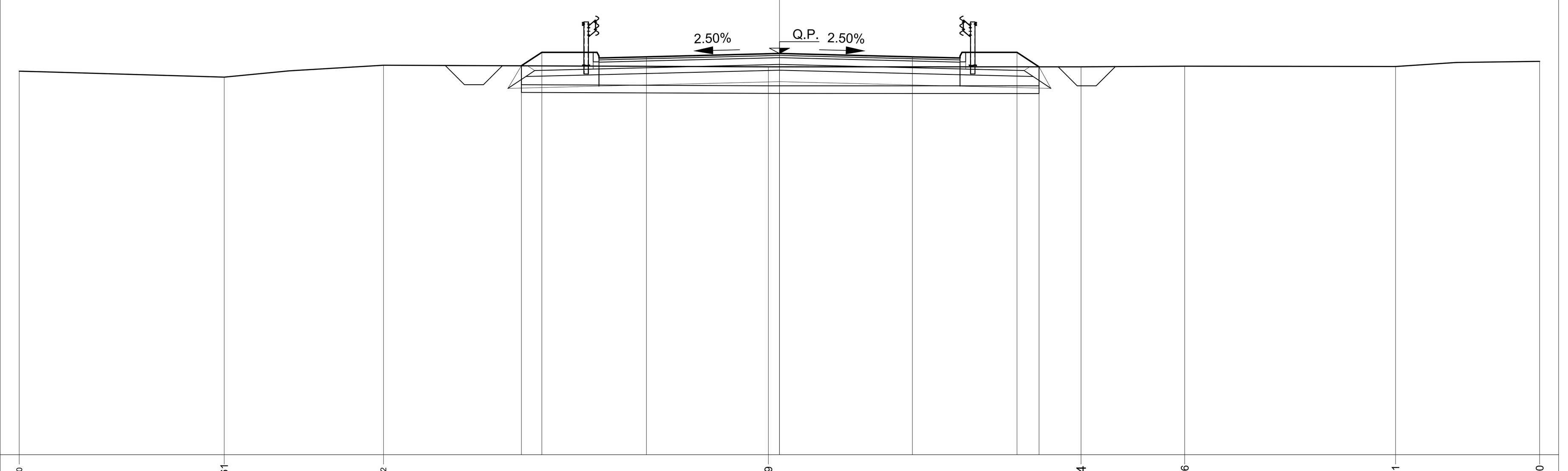

Q.RIF. 16 — 100

PROGRESSIVE TERRENO	-20.00, -14.61, -10.42, -0.29, 7.94, 10.66, 16.21, 20.00
PARZIALI TERRENO	5.39, 4.19, 10.13, 8.23, 2.72, 5.55, 3.79
QUOTE TERRENO	26.09, 25.93, 26.24, 26.20, 26.20, 26.22, 26.21, 26.34
PROGRESSIVE PROGETTO	-6.79, -6.25, -3.50, 0.00, 3.50, 6.25, 6.83
PARZIALI PROGETTO	0.54, 2.75, 3.50, 3.50, 2.75, 0.58
QUOTE PROGETTO	26.23, 26.58, 26.47, 26.55, 26.47, 26.58, 26.20

SEZIONE N.: 14

DIST. PROG.: 280.00

RIPORTO	m²	5.98
BONIFICA	m²	2.64
STRATO DI BASE	m²	1.70
STRATO DI FONDAZ.	m²	1.42
SUPER COMPATTATO	m²	2.86
FOSSO	m²	0.99
C SCOTICO	m²	7.55
T STERRO	m²	4.68
STRATO DI USURA	m	9.50
BINDER	m	9.50
TERRENO VEGETALE	m	4.83

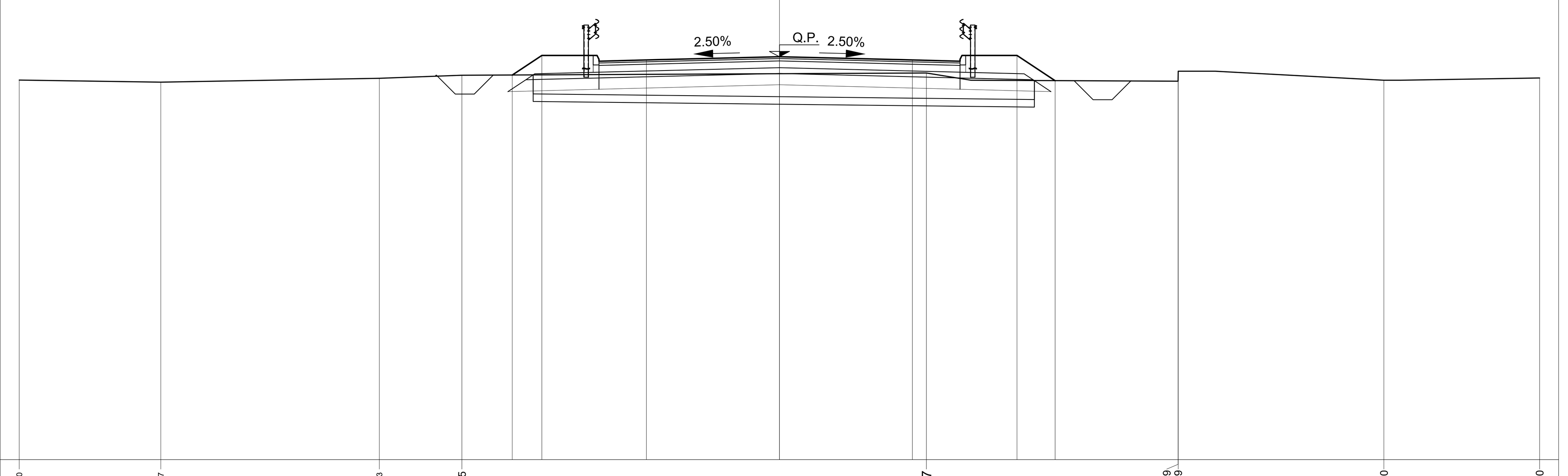

Q.RIF. 16 — 100

PROGRESSIVE TERRENO	-20.00, -16.27, -10.53, -8.35, 3.87, 10.49, 10.49, 15.90, 20.00
PARZIALI TERRENO	3.73, 5.74, 2.18, 12.22, 6.62, 0.94, 4.47, 4.10
QUOTE TERRENO	25.98, 25.93, 26.03, 26.11, 26.17, 25.96, 26.22, 25.98, 26.04
PROGRESSIVE PROGETTO	-7.03, -6.25, -3.50, 0.00, 3.50, 6.25, 7.25
PARZIALI PROGETTO	0.78, 2.75, 3.50, 3.50, 2.75, 1.00
QUOTE PROGETTO	26.12, 26.63, 26.51, 26.60, 26.51, 26.63, 25.97

SEZIONE N.: 15

DIST. PROG.: 300.00

RIPORTO	m²	5.62
BONIFICA	m²	2.58
STRATO DI BASE	m²	1.72
STRATO DI FONDAZ.	m²	1.42
SUPER COMPATTATO	m²	2.84
FOSSO	m²	0.96
C SCOTICO	m²	6.45
T STERRO	m²	4.97
STRATO DI USURA	m	9.50
BINDER	m	9.50
TERRENO VEGETALE	m	4.50

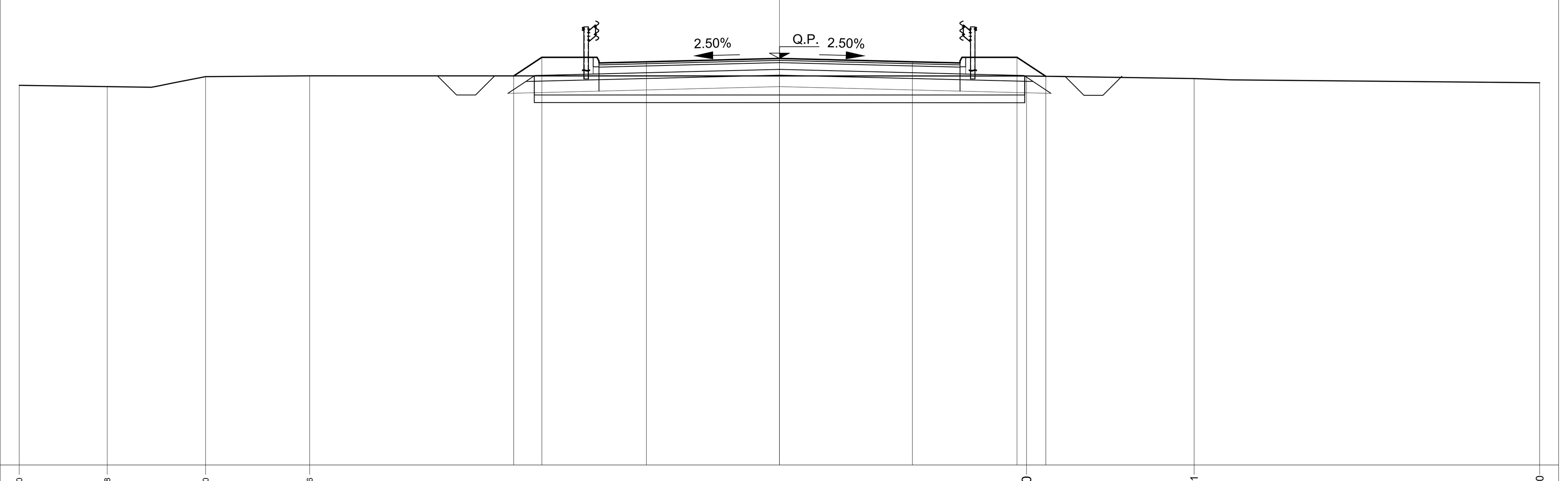

Q.RIF. 16 — 100

PROGRESSIVE TERRENO	-20.00, -17.68, -15.10, -12.36, 6.50, 10.91, 20.00
PARZIALI TERRENO	2.32, 2.58, 2.74, 18.86, 4.41, 9.09
QUOTE TERRENO	25.98, 25.95, 26.21, 26.23, 26.23, 26.16, 26.05
PROGRESSIVE PROGETTO	-6.99, -6.25, -3.50, 0.00, 3.50, 6.25, 7.01
PARZIALI PROGETTO	0.74, 2.75, 3.50, 3.50, 2.75, 0.76
QUOTE PROGETTO	26.23, 26.72, 26.60, 26.69, 26.60, 26.72, 26.22

SEZIONE N.: 16

DIST. PROG.: 320.00

R RIPORTO	m²	8.32
A ANTICAPILLARE	m²	5.13
B BONIFICA	m²	2.71
C STRATO DI BASE	m²	1.72
D STRATO DI FONDAZ.	m²	1.42
E SUPER COMPATTATO	m²	2.84
F FOSSO	m²	0.95
SC SCOTICO	m²	6.76
ST STERRO	m²	2.44
a STRATO DI USURA	m	9.50
b BINDER	m	9.50
g GEOTESSILE	m	20.62
v TERRENO VEGETALE	m	5.24

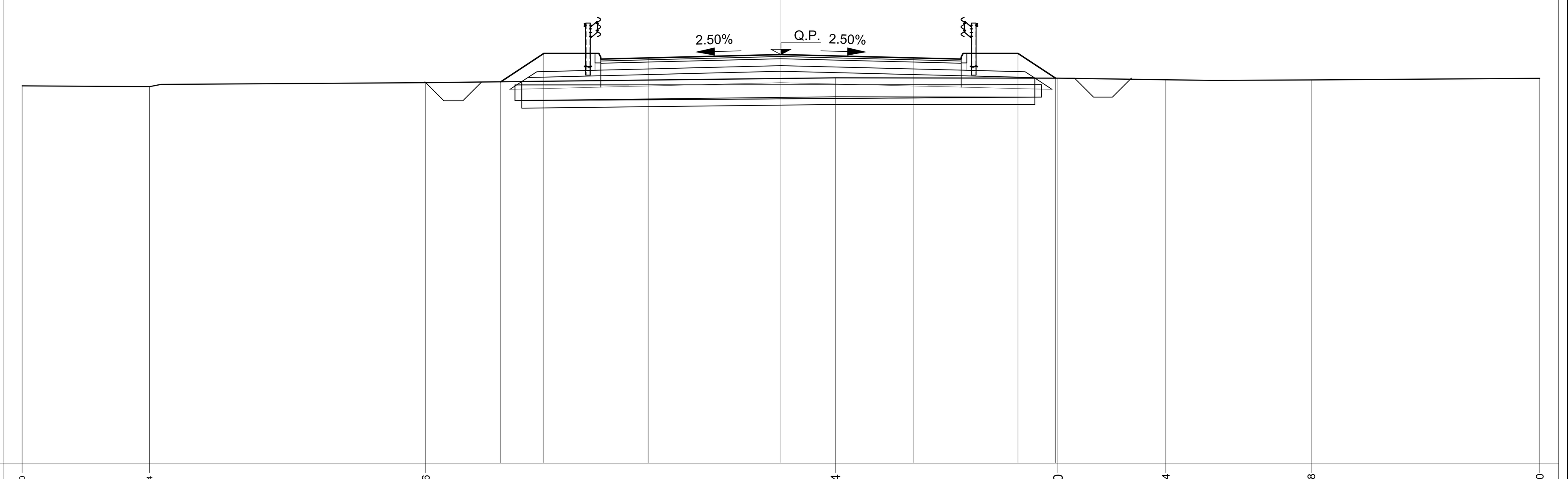

Q.RIF. 16 — 100

PROGRESSIVE TERRENO	-20.00, -16.64, -9.36, 1.44, 7.30, 10.14, 13.98, 20.00
PARZIALI TERRENO	3.36, 7.28, 10.80, 5.86, 2.84, 3.84, 6.02
QUOTE TERRENO	25.95, 25.93, 26.03, 26.16, 26.16, 26.11, 26.11, 26.15
PROGRESSIVE PROGETTO	-7.39, -6.25, -3.50, 0.00, 3.50, 6.25, 7.24
PARZIALI PROGETTO	1.14, 2.75, 3.50, 3.50, 2.75, 0.99
QUOTE PROGETTO	26.06, 26.81, 26.69, 26.78, 26.69, 26.81, 26.16

SEZIONE N.: 17

DIST. PROG.: 338.90

R RIPORTO	m²	10.87
A ANTICAPILLARE	m²	7.02
B BONIFICA	m²	1.51
C STRATO DI BASE	m²	1.72
D STRATO DI FONDAZ.	m²	1.42
E SUPER COMPATTATO	m²	2.85
F FOSSO	m²	1.00
RI RILEVATO	m²	0.26
SC SCOTICO	m²	7.02
ST STERRO	m²	0.36
a STRATO DI USURA	m	9.52
b BINDER	m	9.52
g GEOTESSILE	m	21.04
v TERRENO VEGETALE	m	5.83

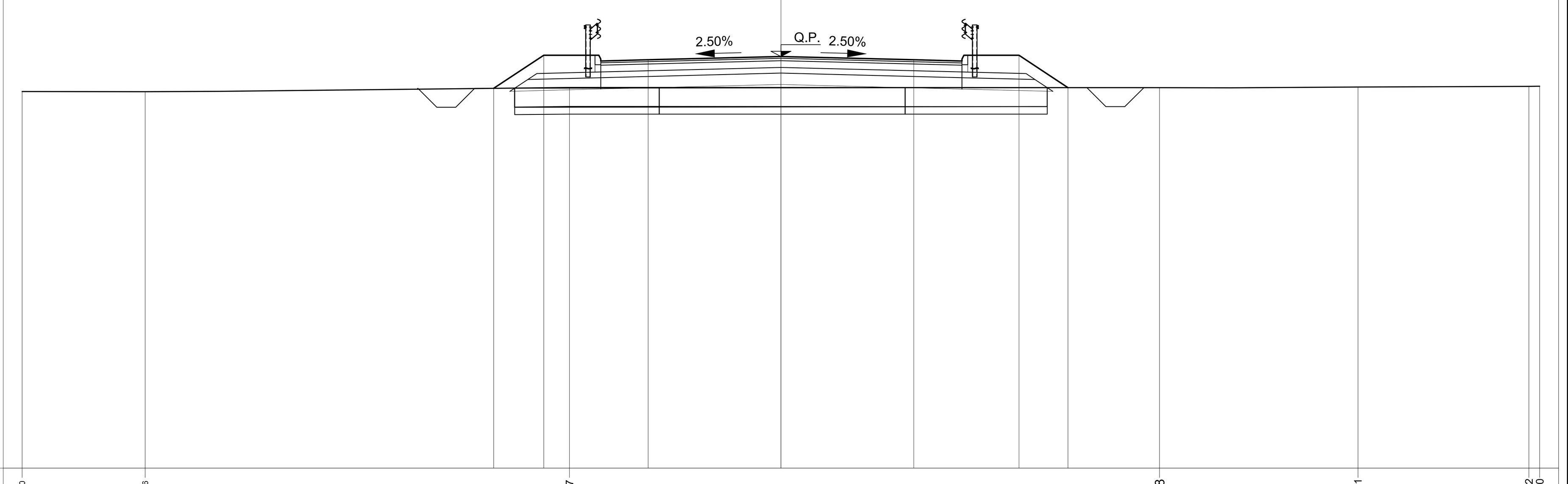

Q.RIF. 16 — 100

PROGRESSIVE TERRENO	-20.00, -16.76, -5.57, 9.98, 15.21, 19.72, 20.00
PARZIALI TERRENO	3.24, 11.19, 15.55, 5.23, 4.51, 0.28
QUOTE TERRENO	25.93, 25.93, 26.04, 26.04, 26.05, 26.07, 26.07
PROGRESSIVE PROGETTO	-7.57, -6.25, -3.50, 0.00, 3.50, 6.27, 7.57
PARZIALI PROGETTO	1.32, 2.75, 3.50, 3.50, 2.77, 1.30
QUOTE PROGETTO	26.02, 26.89, 26.77, 26.86, 26.77, 26.89, 26.04

SEZIONE N.: 18

DIST. PROG.: 360.00

R RIPORTO	m²	13.81
A ANTICAPILLARE	m²	7.56
B BONIFICA	m²	0.31
C STRATO DI BASE	m²	1.83
D STRATO DI FONDAZ.	m²	1.52
E SUPER COMPATTATO	m²	3.05
F FOSSO	m²	0.98
RI RILEVATO	m²	2.25
SC SCOTICO	m²	7.57
ST STERRO	m²	0.03
a STRATO DI USURA	m	10.14
b BINDER	m	10.14
g GEOTESSILE	m	22.33
v TERRENO VEGETALE	m	6.42

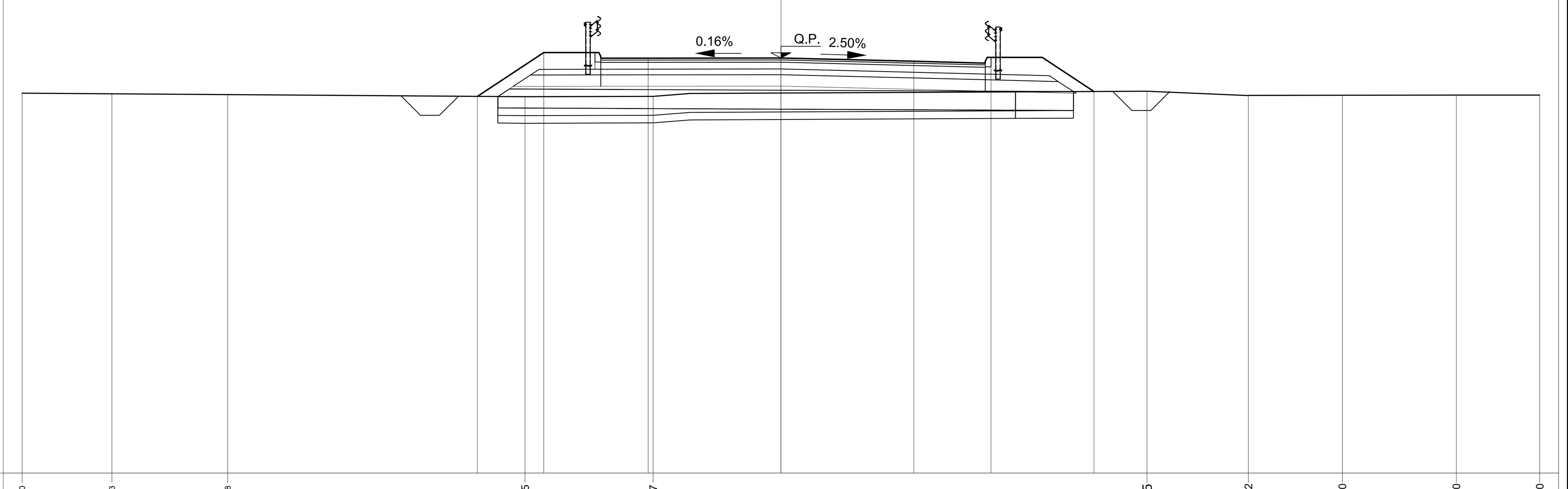

Q.RIF. 16 — 100

PROGRESSIVE TERRENO	-20.00, -17.63, -14.58, -6.75, -3.37, 9.65, 12.32, 14.80, 17.80, 20.00
PARZIALI TERRENO	2.37, 3.05, 7.83, 3.38, 13.02, 2.67, 2.48, 3.00, 2.20
QUOTE TERRENO	26.02, 26.01, 25.98, 25.93, 25.94, 26.07, 25.96, 25.97, 25.97, 25.97
PROGRESSIVE PROGETTO	-8.00, -6.25, -3.50, 0.00, 3.50, 5.54, 8.25
PARZIALI PROGETTO	1.75, 2.75, 3.50, 3.50, 2.04, 2.71
QUOTE PROGETTO	25.94, 27.09, 26.95, 26.95, 26.86, 26.97, 26.07

KEY-PLAN

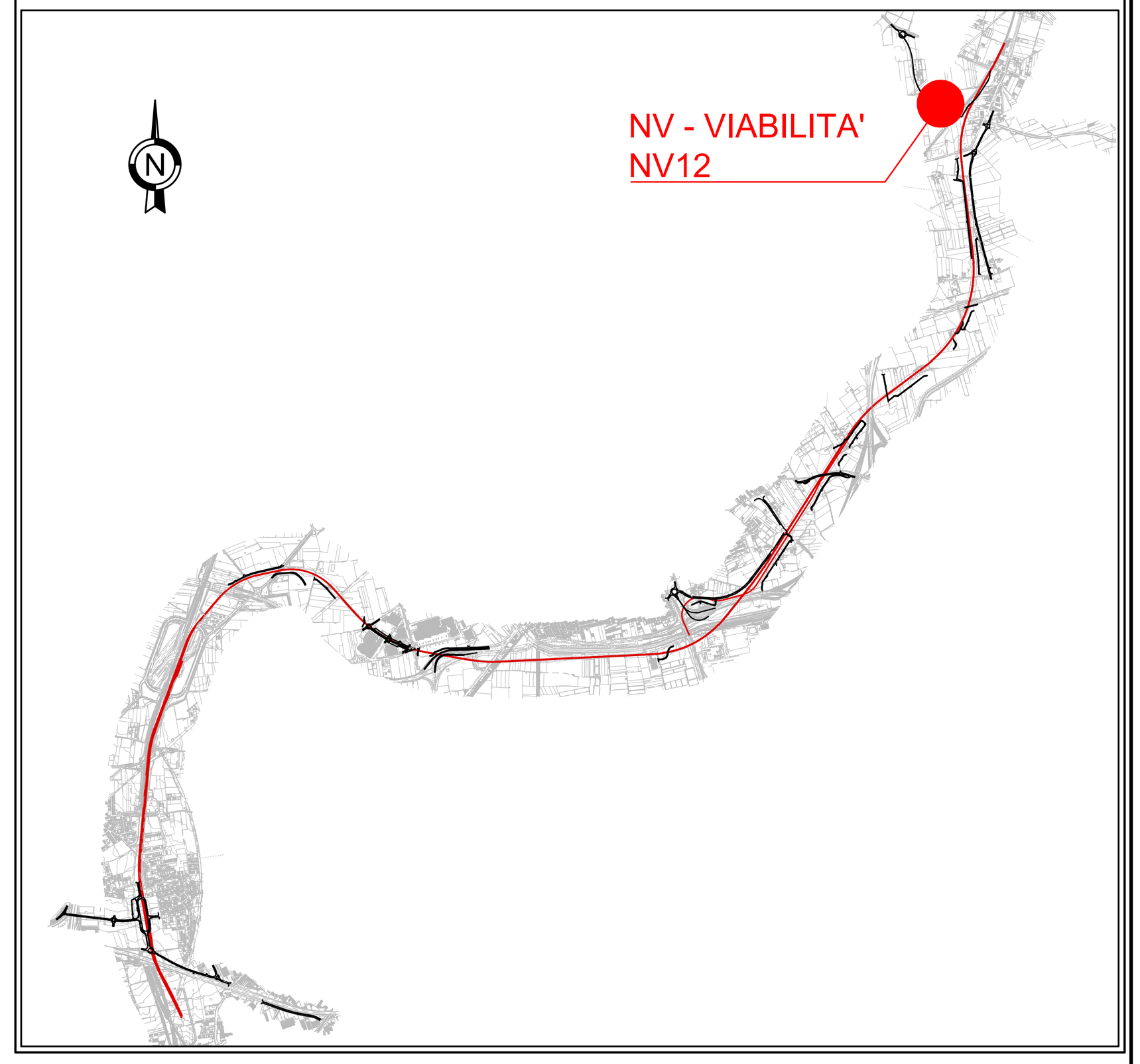

LEGENDA

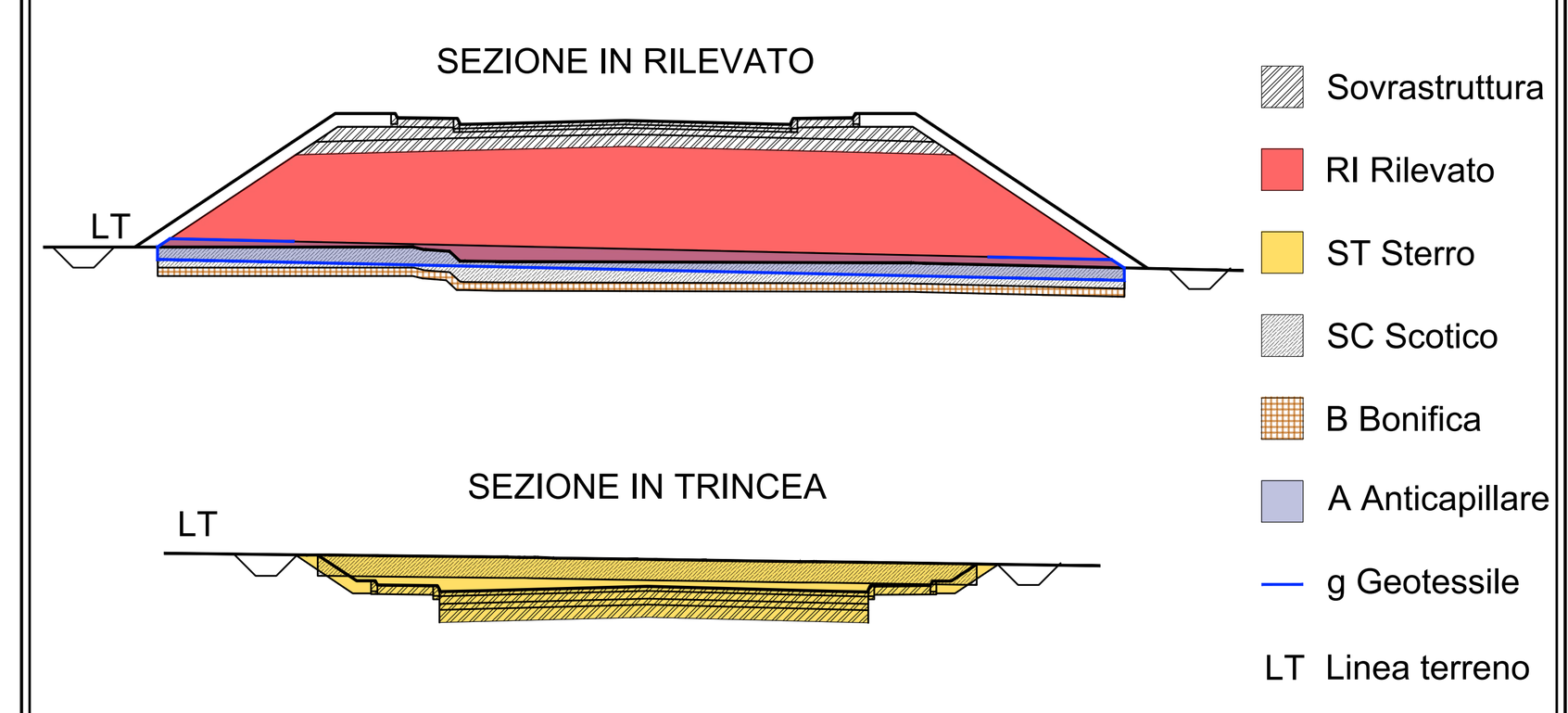

COMMITTENTE: RFI RETE FERROVIARIA ITALIANA — GRUPPO FERROVIE DELLO STATO ITALIANE

DIREZIONE LAVORI: ITALFERR — GRUPPO FERROVIE DELLO STATO ITALIANE

APPALTATORE: MANDATARIA: salini impregilo — MANDANTE: ASTALDI

PROGETTAZIONE: MANDATARIA: SYSTRA — MANDANTI: SOTECNI (SYSTRA GROUP), ROCKSOIL S.p.A. (CONSULENZA E ASSISTENZA TECNICA nel campo della GEOINGEGNERIA)

PROGETTO ESECUTIVO

LINEA FERROVIARIA NAPOLI - BARI, TRATTA NAPOLI-CANCELLO,
IN VARIANTE TRA LE PK 0+000 E PK 15+585, INCLUSE LE OPERE ACCESSORIE,
NELL'AMBITO DEGLI INTERVENTI DI CUI AL D.L. 133/2014, CONVERTITO IN LEGGE 164 / 2014

DISEGNO

NV - NUOVA VIABILITA'
NV12 - SNUOVA VIABILITA' VIA GAUDELLO km 15+135.17
CORPO STRADALE
SEZIONI TRASVERSALI
TAV. 3 di 10

APPALTATORE	PROGETTAZIONE	
DIRETTORE TECNICO Ing. M. PANISI	DIRETTORE DELLA PROGETTAZIONE Ing. A. CHECCHI	

COMMESSA	LOTTO	FASE	ENTE	TIPO DOC.	OPERA/DISCIPLINA	PROGR.	REV.	SCALA:
IF1M	00	E	ZZ	WA	NV12A0	003	C	1:100

Rev.	Descrizione	Redatto	Data	Verificato	Data	Approvato	Data	Autorizzato Data
A	EMISSIONE	TRAPANESE	14/06/18	MARTUSCELLI	15/06/18	PIAZZA	15/06/18	MARTUSCELLI
B	EMISSIONE PER RdV	TRAPANESE	10/09/18	MARTUSCELLI	11/09/18	PIAZZA	11/09/18	
C	EMISSIONE PER RdV	TRAPANESE	02/10/18	MARTUSCELLI	03/10/18	PIAZZA	03/10/18	04/10/18

File:IF1M.0.0.E.ZZ.WA.NV.12.A.0.003-C.DWG — n. Elab.: