SEZIONI TRASVERSALI - TAV. 2 di 2

Scala 1:100

SEZIONE N.: 7

DIST. PROG.: 80.89

R RIPORTO	m²	56.75
A ANTICAPILLARE	m²	13.09
B BONIFICA	m²	4.29
C STRATO DI BASE	m²	1.46
D STRATO DI FONDAZ.	m²	1.78
E SUPER COMPATTATO	m²	3.55
F FOSSO	m²	0.49
RI RILEVATO	m²	41.97
SC SCOTICO	m²	16.22
ST STERRO	m²	2.70
a STRATO DI USURA	m	8.09
b BINDER	m	8.09
f FASCIA SORMONT.	m	1.30
g GEOTESSILE	m	31.91
v TERRENO VEGETALE	m	22.39

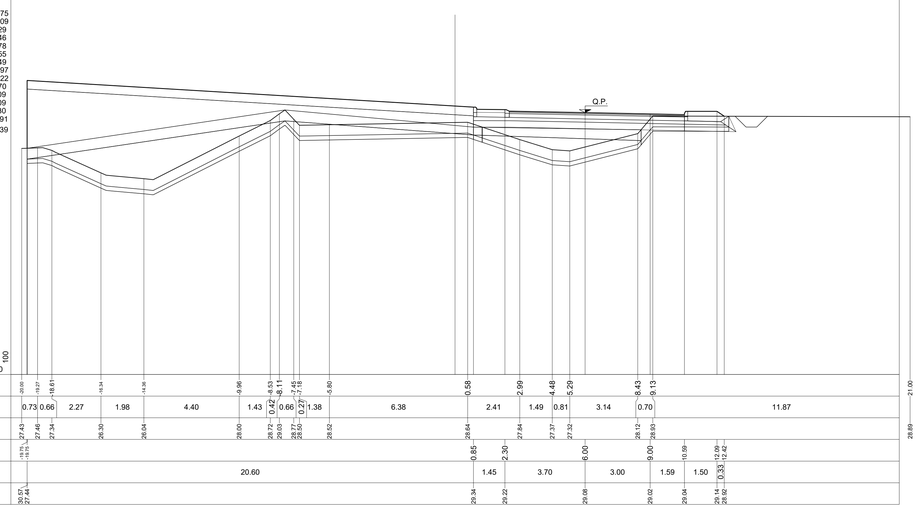

SEZIONE N.: 8

DIST. PROG.: 95.63

S STERRO	m²	0.58
R RIPORTO	m²	63.00
A ANTICAPILLARE	m²	10.87
B BONIFICA	m²	0.57
C STRATO DI BASE	m²	1.40
D STRATO DI FONDAZ.	m²	1.44
E SUPER COMPATTATO	m²	2.82
RI RILEVATO	m²	52.45
SC SCOTICO	m²	15.00
ST STERRO	m²	5.34
a STRATO DI USURA	m	7.75
b BINDER	m	7.75
f FASCIA SORMONT.	m	1.30
g GEOTESSILE	m	25.24
v TERRENO VEGETALE	m	20.64

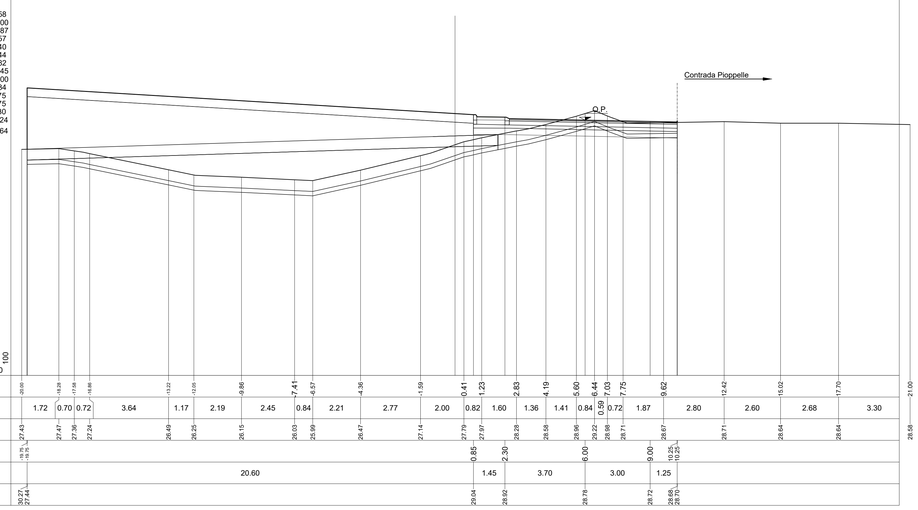

SEZIONE N.: 9

DIST. PROG.: 107.86

R RIPORTO	m²	53.80
A ANTICAPILLARE	m²	16.42
B BONIFICA	m²	6.59
C STRATO DI BASE	m²	1.40
D STRATO DI FONDAZ.	m²	1.71
E SUPER COMPATTATO	m²	3.48
F FOSSO	m²	0.48
RI RILEVATO	m²	36.26
SC SCOTICO	m²	16.41
a STRATO DI USURA	m	7.80
b BINDER	m	7.80
f FASCIA SORMONT.	m	1.30
g GEOTESSILE	m	36.29
v TERRENO VEGETALE	m	24.17

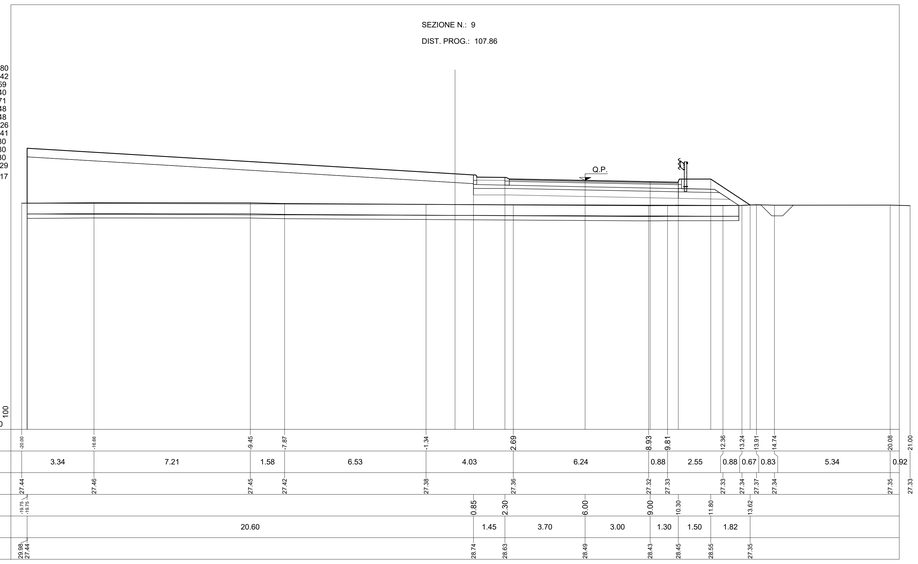

SEZIONE N.: 10

DIST. PROG.: 121.34

R RIPORTO	m²	46.37
A ANTICAPILLARE	m²	16.27
B BONIFICA	m²	6.51
C STRATO DI BASE	m²	1.39
D STRATO DI FONDAZ.	m²	1.73
E SUPER COMPATTATO	m²	3.45
F FOSSO	m²	0.51
RI RILEVATO	m²	28.99
SC SCOTICO	m²	16.26
a STRATO DI USURA	m	7.75
b BINDER	m	7.75
f FASCIA SORMONT.	m	1.30
g GEOTESSILE	m	35.98
v TERRENO VEGETALE	m	23.90

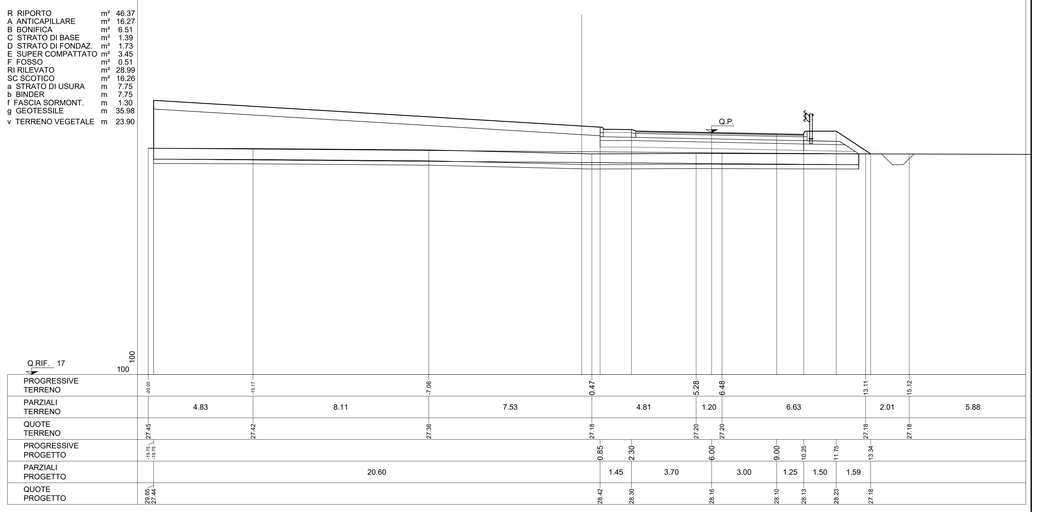

SEZIONE N.: 11

DIST. PROG.: 134.82

R RIPORTO	m²	38.46
A ANTICAPILLARE	m²	14.14
B BONIFICA	m²	6.44
C STRATO DI BASE	m²	1.39
D STRATO DI FONDAZ.	m²	1.70
E SUPER COMPATTATO	m²	3.47
F FOSSO	m²	0.27
RI RILEVATO	m²	21.43
SC SCOTICO	m²	16.07
ST STERRO	m²	0.24
a STRATO DI USURA	m	7.75
b BINDER	m	7.75
f FASCIA SORMONT.	m	1.30
g GEOTESSILE	m	35.41
v TERRENO VEGETALE	m	23.40

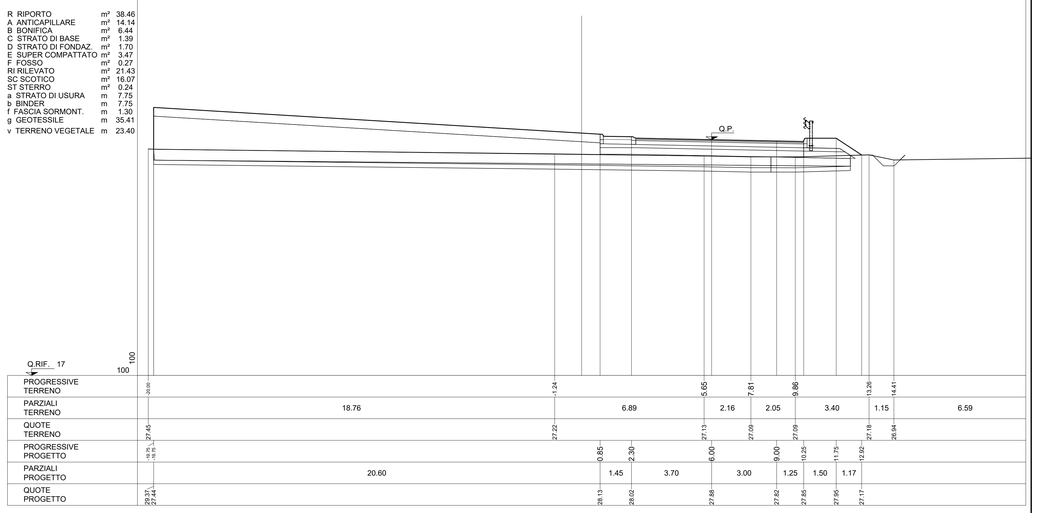

SEZIONE N.: 12

DIST. PROG.: 148.31

R RIPORTO	m²	35.57
A ANTICAPILLARE	m²	15.06
B BONIFICA	m²	6.36
C STRATO DI BASE	m²	1.39
D STRATO DI FONDAZ.	m²	1.70
E SUPER COMPATTATO	m²	3.47
F FOSSO	m²	0.48
RI RILEVATO	m²	20.53
SC SCOTICO	m²	15.93
ST STERRO	m²	2.10
a STRATO DI USURA	m	7.75
b BINDER	m	7.75
f FASCIA SORMONT.	m	1.30
g GEOTESSILE	m	35.15
v TERRENO VEGETALE	m	23.06

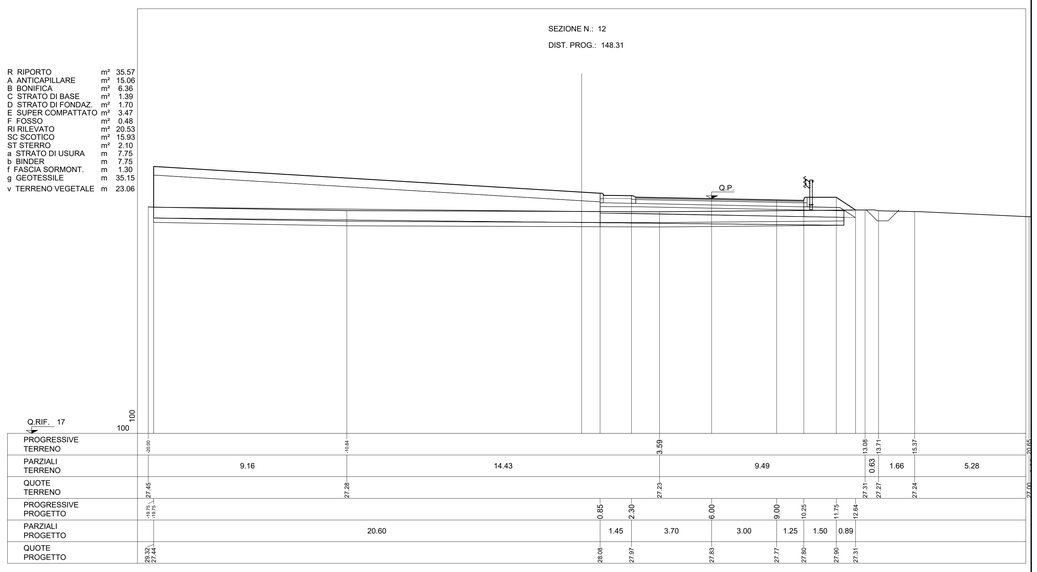

KEY-PLAN

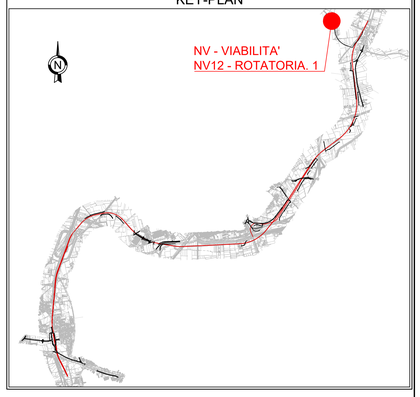

COMMITTENTE:

RFI RETE FERROVIARIA ITALIANA
GRUPPO FERROVIE DELLO STATO ITALIANE

DIREZIONE LAVORI:

ITALFERR
GRUPPO FERROVIE DELLO STATO ITALIANE

APPALTATORE: MANDATARIA: salini impregilo — MANDANTE: ASTALDI

PROGETTAZIONE: MANDATARIA: SYSTRA — MANDANTI: SOTECNI SYSTRA GROUP — ROCKSOIL S.p.A. GEOINGEGNERIA E ASSISTENZA TECNICA

PROGETTO ESECUTIVO

LINEA FERROVIARIA NAPOLI - BARI, TRATTA NAPOLI-CANCELLO,
IN VARIANTE TRA LE PK 0+000 E PK 15+585, INCLUSE LE OPERE ACCESSORIE,
NELL'AMBITO DEGLI INTERVENTI DI CUI AL D.L. 133/2014, CONVERTITO IN LEGGE 164 / 2014

DISEGNO

NV - NUOVA VIABILITA'
NV12 - NUOVA VIABILITA' VIA GAUDELLO KM 15+135.17
CORPO STRADALE
ROTATORIA 1
SEZIONI TRASVERSALI TAV. 2 di 2

APPALTATORE	PROGETTAZIONE	
DIRETTORE TECNICO Ing. M. PANISI	DIRETTORE DELLA PROGETTAZIONE Ing. A. CHECCHI	

COMMESSA	LOTTO	FASE	ENTE	TIPO DOC.	OPERA/DISCIPLINA	PROGR.	REV.	SCALA:
IF1M	00	E	ZZ	WA	NV12A0	012	A	1:100

Rev.	Descrizione	Redatto	Data	Verificato	Data	Approvato	Data	Autorizzato Data
A	EMISSIONE	TRAPANESE	14/06/18	MARTUSCELLI	15/06/18	PIAZZA	15/06/18	MARTUSCELLI 30/06/18

File: IF1M.0.0.E.ZZ.WA.NV.12.A.0.012-A.DWG — n. Elab.: