PROFILO NV12 - viabilità di connessione

SEZIONE 2A

PROGRESSIVA 31.49

R RIPORTO	m²	26.40
D STRATO DI FONDAZ.	m²	1.60
F FOSSI	m²	0.22
RI RILEVATO	m²	21.41
SC SCOTICO	m²	7.98
a STRATO DI USURA	m	8.00
b BINDER	m	8.00
v TERRENO VEGETALE	m	9.22

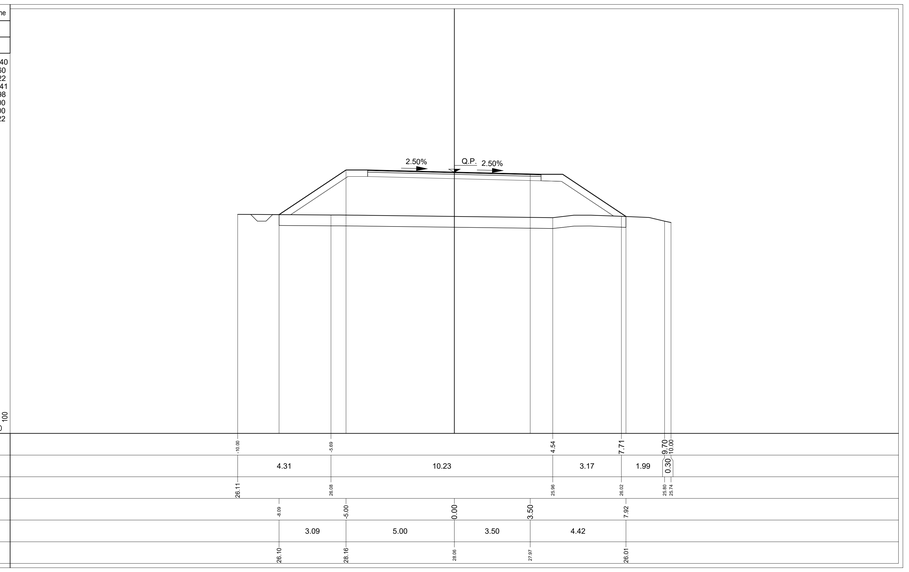

PROFILO NV12 - viabilità di connessione

SEZIONE 5A

PROGRESSIVA 58.84

R RIPORTO	m²	12.49
D STRATO DI FONDAZ.	m²	1.60
RI RILEVATO	m²	8.57
SC SCOTICO	m²	6.55
a STRATO DI USURA	m	8.00
b BINDER	m	8.00
v TERRENO VEGETALE	m	5.71

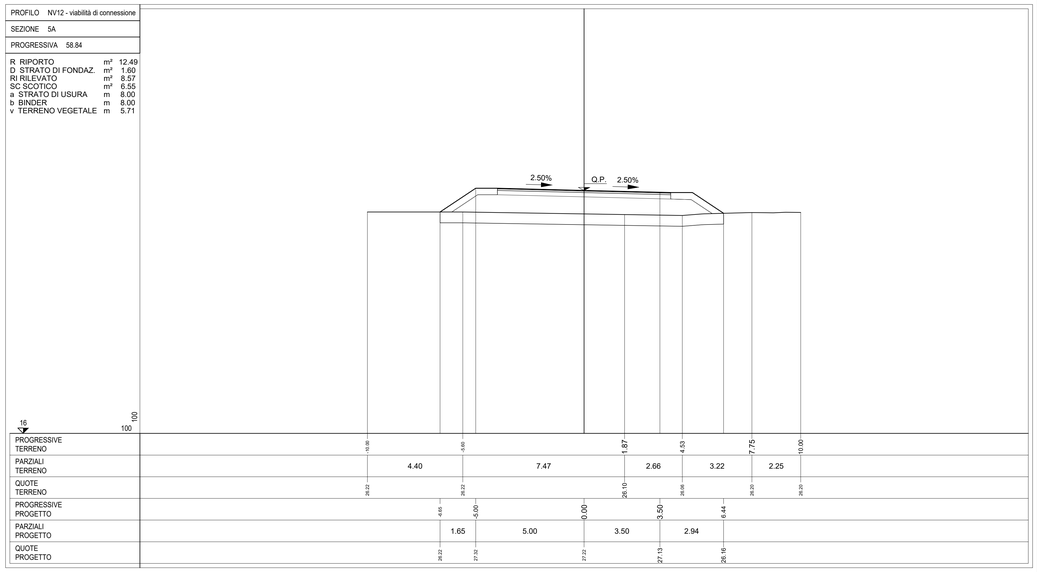

PROFILO NV12 - viabilità di connessione

SEZIONE 3A

PROGRESSIVA 45.16

R RIPORTO	m²	15.20
D STRATO DI FONDAZ.	m²	1.50
RI RILEVATO	m²	11.91
SC SCOTICO	m²	5.43
a STRATO DI USURA	m	7.50
b BINDER	m	7.50
v TERRENO VEGETALE	m	3.83

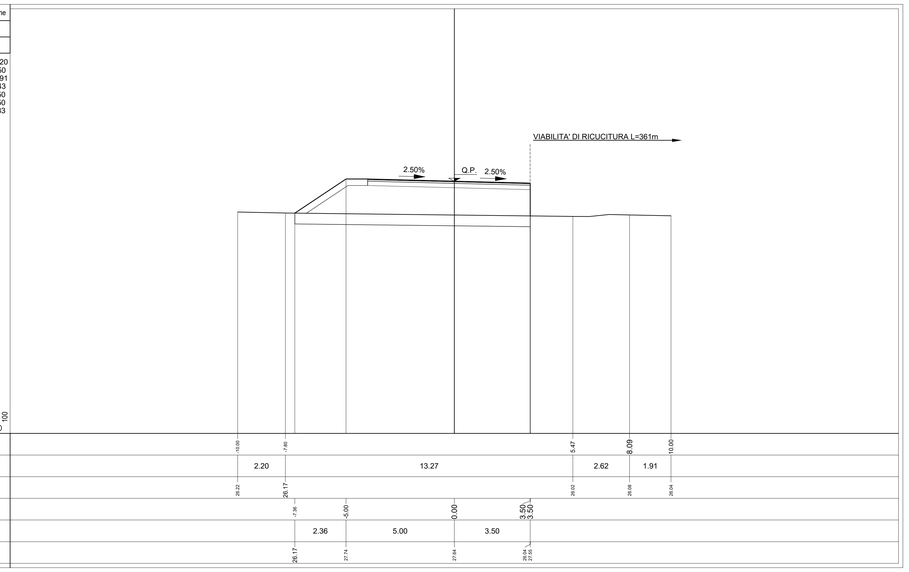

PROFILO NV12 - viabilità di connessione

SEZIONE 6A

PROGRESSIVA 88.82

S STERRO	m²	0.16
R RIPORTO	m²	0.45
D STRATO DI FONDAZ.	m²	1.60
SC SCOTICO	m²	5.04
ST STERRO	m²	2.97
a STRATO DI USURA	m	8.00
b BINDER	m	8.00
v TERRENO VEGETALE	m	2.14

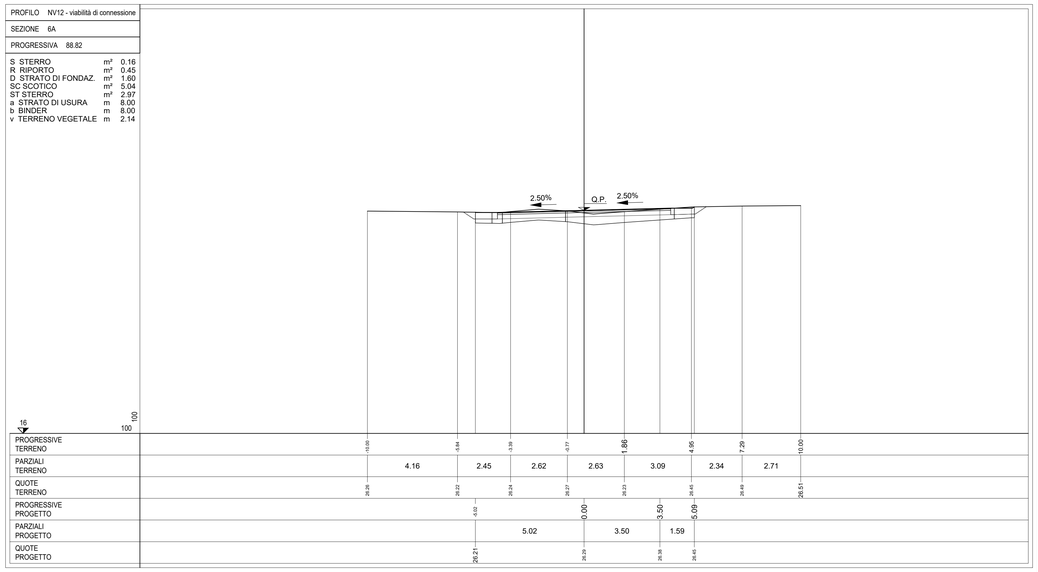

PROFILO NV12 - viabilità di connessione

SEZIONE 4A

PROGRESSIVA 50.00

R RIPORTO	m²	13.17
D STRATO DI FONDAZ.	m²	1.50
RI RILEVATO	m²	9.96
SC SCOTICO	m²	5.28
a STRATO DI USURA	m	7.50
b BINDER	m	7.50
v TERRENO VEGETALE	m	3.49

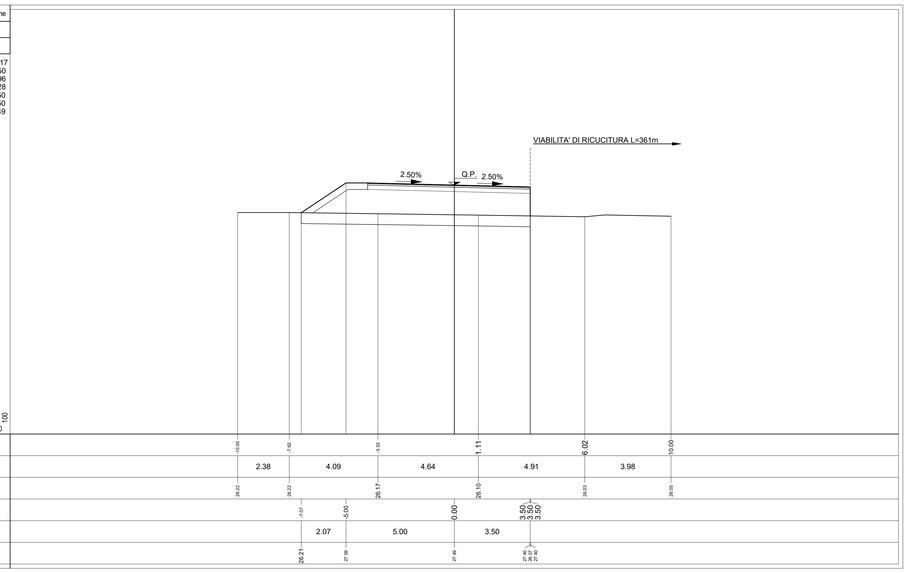

PROFILO NV12 - viabilità di connessione

SEZIONE 7A

PROGRESSIVA 95.48

S STERRO	m²	1.65
D STRATO DI FONDAZ.	m²	1.60
SC SCOTICO	m²	5.34
ST STERRO	m²	4.05
a STRATO DI USURA	m	8.00
b BINDER	m	8.00
v TERRENO VEGETALE	m	2.82

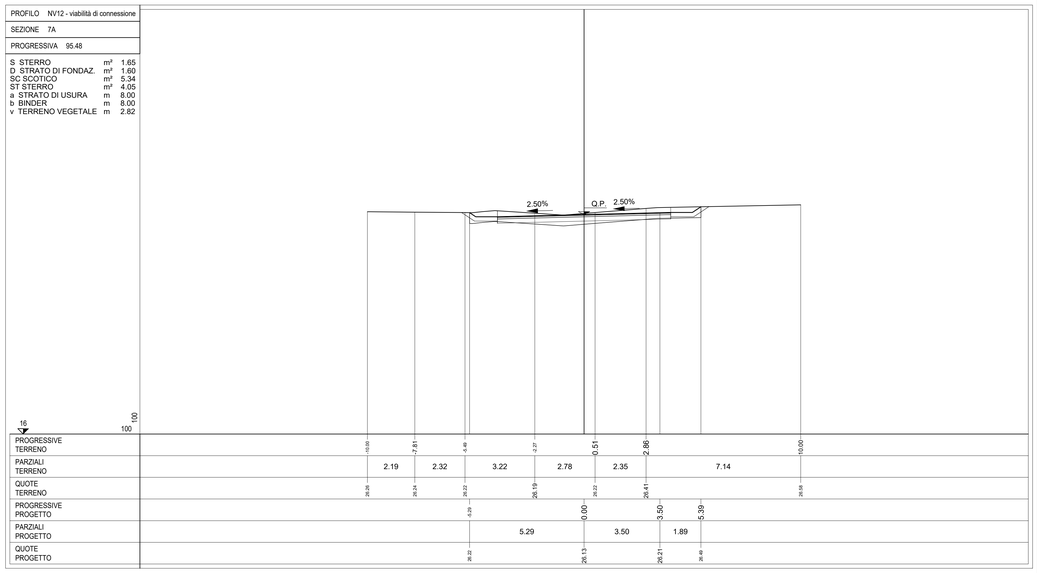

KEY-PLAN

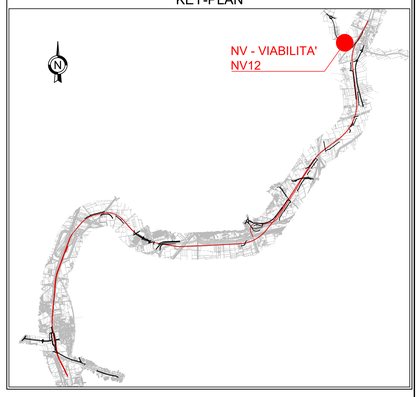

LEGENDA

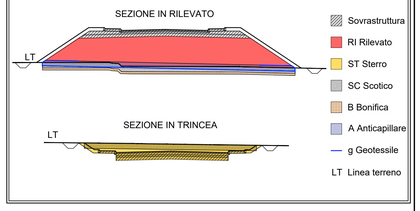

COMMITTENTE:

RFI RETE FERROVIARIA ITALIANA
GRUPPO FERROVIE DELLO STATO ITALIANE

DIREZIONE LAVORI:

ITALFERR
GRUPPO FERROVIE DELLO STATO ITALIANE

APPALTATORE: MANDATARIA: salini impregilo — MANDANTE: ASTALDI

PROGETTAZIONE: MANDATARIA: SYSTRA — MANDANTI: SOTECNI SYSTRA GROUP — ROCKSOIL S.p.A. CONSULENZA E ASSISTENZA TECNICA NEL SOTTOSUOLO GEOTECNICA

PROGETTO ESECUTIVO

LINEA FERROVIARIA NAPOLI - BARI, TRATTA NAPOLI-CANCELLO,
IN VARIANTE TRA LE PK 0+000 E PK 15+585, INCLUSE LE OPERE ACCESSORIE,
NELL'AMBITO DEGLI INTERVENTI DI CUI AL D.L. 133/2014, CONVERTITO IN LEGGE 164 / 2014

DISEGNO

NV - NUOVA VIABILITA'
NV12 - NUOVA VIABILITA' VIA GAUDELLO km 15+135.17
VIABILITA' DI CONNESSIONE
SEZIONI TRASVERSALI - TAV.4 di 7

APPALTATORE	PROGETTAZIONE	
DIRETTORE TECNICO Ing. M. PANISI	DIRETTORE DELLA PROGETTAZIONE Ing. A. CHECCHI	

COMMESSA	LOTTO	FASE	ENTE	TIPO DOC.	OPERA/DISCIPLINA	PROGR.	REV.	SCALA:
IF1M	00	E	ZZ	WA	NV12B0	004	B	1:100

Rev.	Descrizione	Redatto	Data	Verificato	Data	Approvato	Data	Autorizzato Data
A	EMISSIONE PER RdV	TRAPANESE	15/09/18	MARTUSCELLI	11/09/18	PIAZZA	11/09/18	MARTUSCELLI
B	EMISSIONE PER RdV	TRAPANESE	03/10/18	MARTUSCELLI	03/10/18	PIAZZA	03/10/18	
								04/10/18

File:IF1M.0.0.E.ZZ.WA.NV.12.B.0.004-B.DWG n. Elab.: