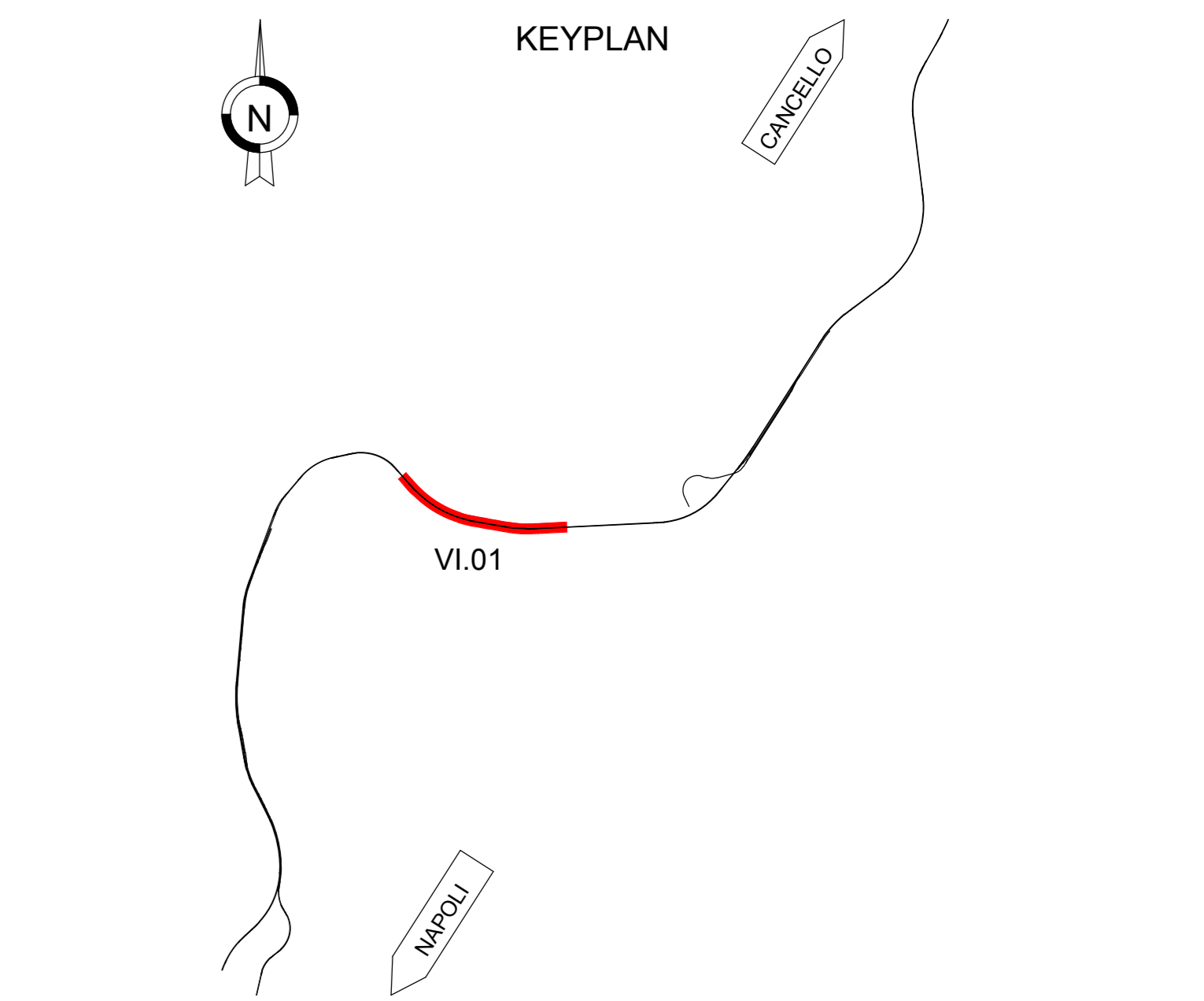


NOTE GENERALI

- TUTTE LE MISURE SONO ESPRESSE IN m
- TUTTE LE QUOTE SONO ESPRESSE IN m

PILA	VOLUME SCAVO (m ³)	PILA	VOLUME SCAVO (m ³)
P22	2223.885	P42-P43	8210.067
P23	2096.316	P44	1225.458
P29	2526.983	P45	1244.487
P30	3215.980	P46	1398.531
P31	947.269	P47	1354.730
P32	1926.728	P48	1295.977
P33-P34	4396.471	P49	1137.745
P35	1179.480	P50	1269.983
P36	1106.717	P51	1171.261
P37	1469.787	P52	1323.001
P38	1353.422	P53	1247.298
P39	1324.934	P54	1129.245
P40	1161.360	P55	1110.206
P41	1510.216	S2	1219.225



P39

ID PUNTO	X	Y
BAI. PILA	12 967.456	31 359.227
N01	12 963.474	31 366.295
N02	12 967.962	31 365.958
N03	12 977.449	31 365.921
N04	12 963.137	31 361.308
N05	12 967.029	31 361.471
N06	12 972.112	31 361.134
N07	12 962.800	31 357.321
N08	12 967.297	31 356.984
N09	12 971.775	31 356.646
N10	12 962.463	31 352.833
N11	12 966.950	31 352.496
N12	12 971.438	31 352.159

P40

ID PUNTO	X	Y
BAI. PILA	12 962.454	31 357.648
N01	12 968.305	31 364.620
N02	12 972.799	31 364.389
N03	12 977.293	31 364.159
N04	12 968.075	31 360.125
N05	12 972.569	31 359.895
N06	12 977.063	31 359.665
N07	12 967.845	31 355.631
N08	12 972.339	31 355.401
N09	12 976.833	31 355.171
N10	12 967.614	31 351.137
N11	12 972.108	31 350.907
N12	12 976.603	31 350.677

P41

ID PUNTO	X	Y
BAI. PILA	13 017.281	31 356.965
N01	13 011.631	31 362.802
N02	13 017.829	31 362.571
N03	13 023.628	31 362.341
N04	13 011.492	31 358.303
N05	13 023.489	31 358.073
N06	13 011.353	31 350.805
N07	13 017.352	31 350.575
N08	13 023.580	31 350.345

P42

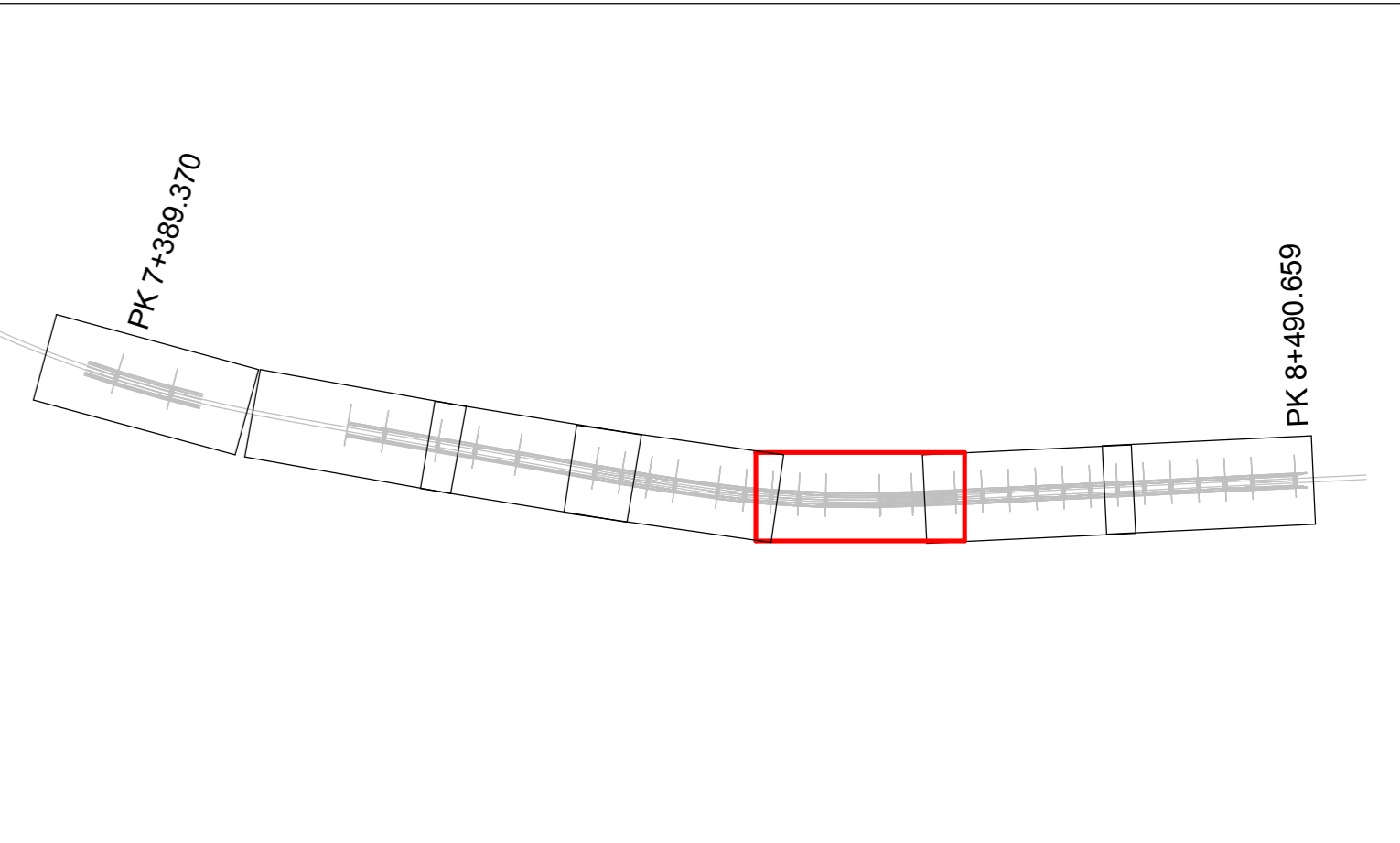
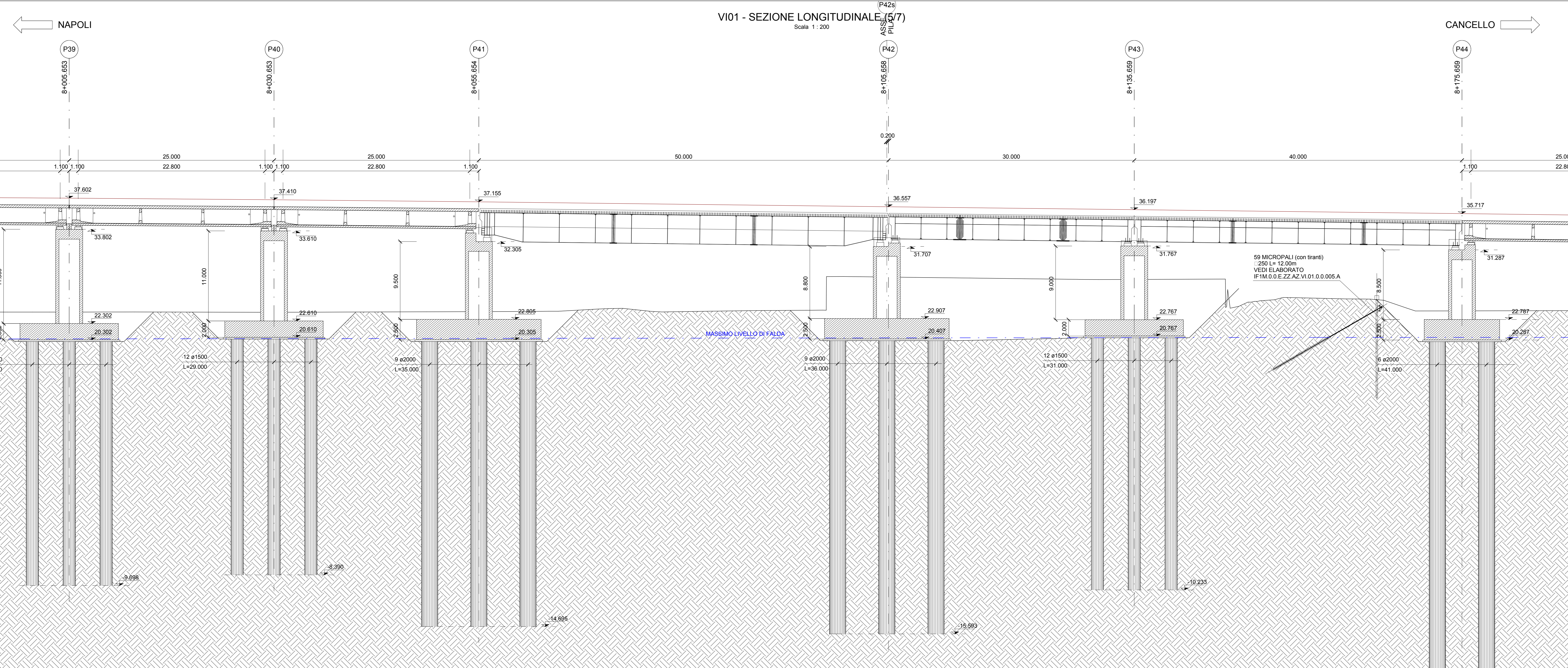
ID PUNTO	X	Y
BAI. PILA	13 067.302	31 356.911
N01	13 061.290	31 362.238
N02	13 067.288	31 362.007
N03	13 073.289	31 361.777
N04	13 061.363	31 356.239
N05	13 073.362	31 356.009
N06	13 061.436	31 350.239
N07	13 067.436	31 350.009
N08	13 073.435	31 350.009

P43

ID PUNTO	X	Y
BAI. PILA	13 067.302	31 356.911
N01	13 062.857	31 363.818
N02	13 067.284	31 363.587
N03	13 073.289	31 363.357
N04	13 065.020	31 358.321
N05	13 067.517	31 358.091
N06	13 073.014	31 358.091
N07	13 063.183	31 354.824
N08	13 067.080	31 354.593
N09	13 073.177	31 354.363
N10	13 063.547	31 350.327
N11	13 067.644	31 350.097
N12	13 073.341	31 350.097

P44

ID PUNTO	X	Y
BAI. PILA	13 137.381	31 368.915
N01	13 134.314	31 364.773
N02	13 140.308	31 365.044
N03	13 134.854	31 359.779
N04	13 140.578	31 359.050
N05	13 134.855	31 352.785
N06	13 140.849	31 353.056



COMMITTENTE: **RFI** RETE FERROVIARIA ITALIANA GRUPPO FERROVIE DELLO STATO ITALIANE

DIREZIONE LAVORI: **ITALFERR** GRUPPO FERROVIE DELLO STATO ITALIANE

APPALTATORE: **salini impregilo** MANDATARIA: **ASTALDI**

PROGETTAZIONE: **SYSTRA** MANDATARIA: **SOTECNI** **rocksoil**

PROGETTO ESECUTIVO

LINEA FERROVIARIA NAPOLI - BARI, TRATTA NAPOLI-CANCELLO, IN VARIANTE TRA LE PK 0+000 E PK 15+565, INCLUSE LE OPERE ACCESSORIE, NELL'AMBITO DEGLI INTERVENTI DI CUI AL D.L. 133/2014, CONVERTITO IN LEGGE 164 / 2014

DISEGNO

VI - VIADOTTI

VI01 - VIADOTTO DAL Km. 6+650 al Km. 8+490.66

Piante scavi - sezione longitudinale - opere provvisoriale (tav. 5 di 7)

APPALTATORE:	PROGETTAZIONE:
DIRETTORE TECNICO Ing. M. PANISI	DIRETTORE DELLA PROGETTAZIONE Ing. A. CHECCHI

COMMESSA	LOTTO	FASE	ENTE	TIPO DOC.	OPERA/DISCIPLINA	PROGR.	REV.	SCALA:
IF1M	00	E	ZZ	P9	VI0100	027	A	1:200

Rev.	Descrizione	Redatto	Data	Verificato	Data	Approvato	Data	Autorizzato	Data
A	EMISSIONE	S. CRESCINI	14/09/18	PANI	15/09/18	DIANGELO	15/09/18	COPPA	16/09/18

File: IF1M.0.0.E.ZZ.P9.VI.01.0.0.027.A.dwg n. Elab: