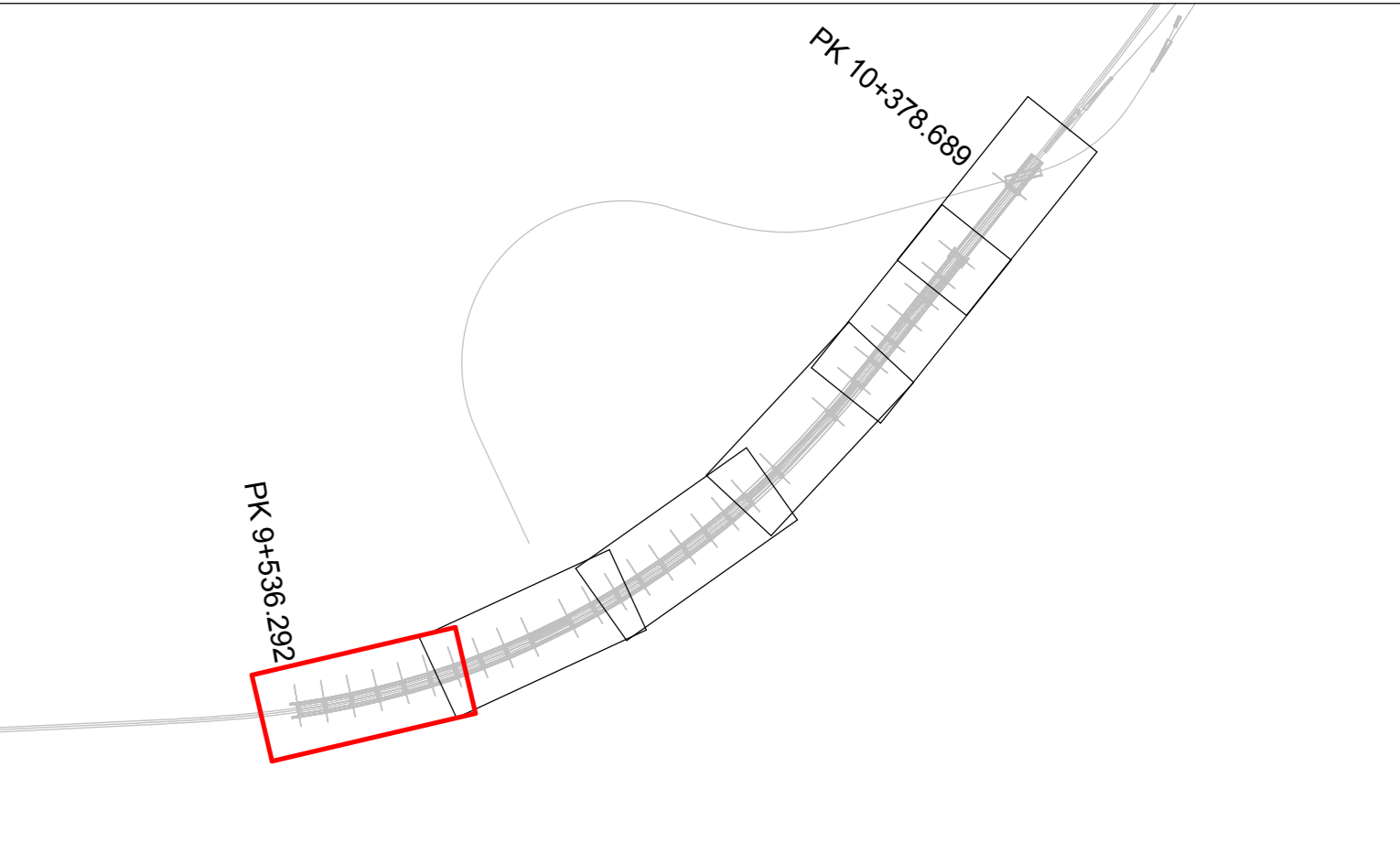
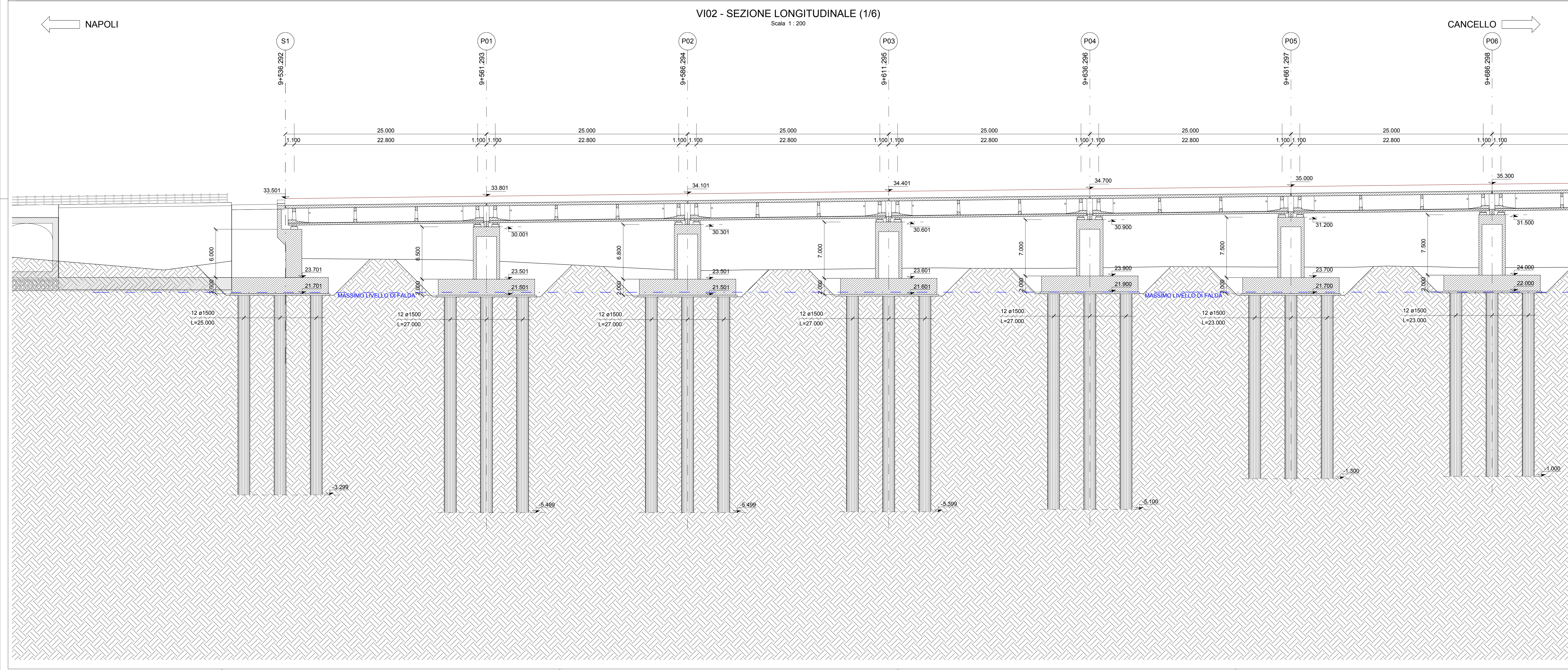
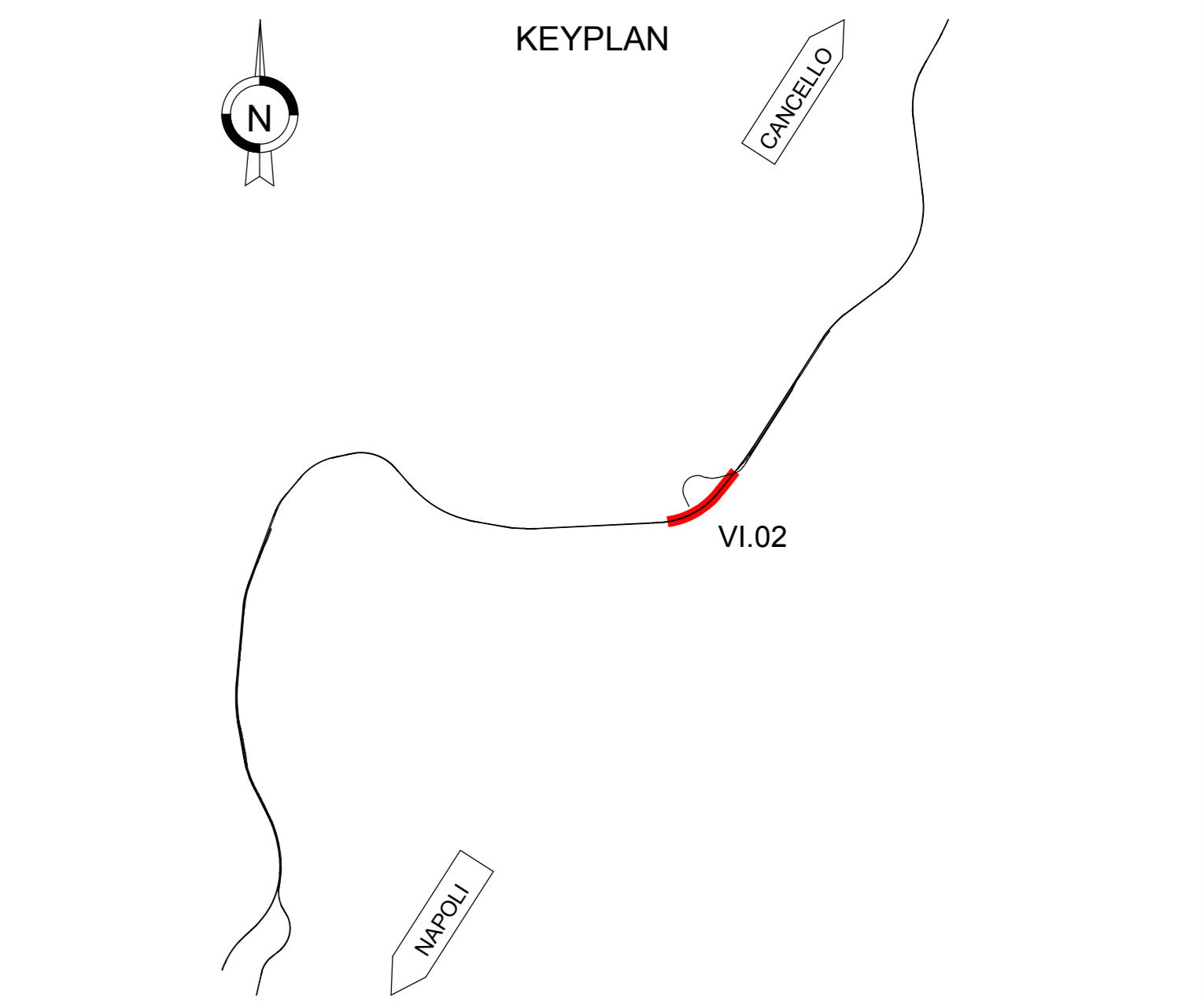


NOTE GENERALI

- TUTTE LE MISURE SONO ESPRESSE IN m
- TUTTE LE QUOTE SONO ESPRESSE IN m

PILA	VOLUME SCAVO (m ³)	PILA	VOLUME SCAVO (m ³)
S1	1698.553	P14	1228.056
P01	1709.235	P15	1396.462
P02	1241.351	P16	1213.134
P03	1236.299	P17	1442.104
P04	1097.804	P18	1501.486
P05	1249.526	P19	4421.730
P06	1107.267	P20	5562.436
P07	1176.657	P21	1361.703
P08	1294.297	P22	1232.704
P09	1398.301	P23	1208.682
P10	1231.979	P24	1233.154
P11	1168.912	P25	1235.145
P12	1226.584	P26-P27	4076.590
P13	1174.620	S2	3272.894



COMMITTENTE: **RFI** - RETE FERROVIARIA ITALIANA - GRUPPO FERROVIE DELLO STATO ITALIANE

DIREZIONE LAVORI: **ITALFERR** - GRUPPO FERROVIE DELLO STATO ITALIANE

APPALTATORE: **salini impregilo** / **ASTALDI**

PROGETTAZIONE: **SYSTRA** / **SOTECNI** / **rockSOIL**

PROGETTO ESECUTIVO

LINEA FERROVIARIA NAPOLI - BARI, TRATTA NAPOLI-CANCELLO, IN VARIANTE TRA LE PK 0+000 E PK 19+585, INCLUSE LE OPERE ACCESSORIE, NELL'AMBITO DEGLI INTERVENTI DI CUI AL D.L. 133/2014, CONVERTITO IN LEGGE 164/2014

DISEGNO
VI - VIADOTTI
VI02 - VIADOTTO DAL Km 9+536.29 al Km 10+378.69
Pianta scavi - sezione longitudinale - opere provvisorie (tav. 1 di 6)

APPALTATORE	PROGETTAZIONE
DIRETTORE TECNICO Ing. M. PANISI	DIRETTORE DELLA PROGETTAZIONE Ing. A. CHECCHI

COMMESSA	LOTTO	FASE	ENTE	TIPO DOC.	OPERA/DISCIPLINA	PROGR.	REV.	SCALA:
IF1M	00	E	ZZ	P9	VI02/00	010	A	1:200

Rev.	Descrizione	Redatto	Data	Verificato	Data	Approvato	Data	Autorizzato	Data
A	EMISSIONE	S. CRECCHI	14/09/18	PANI	15/09/18	DIANGELO	15/09/18	COPPA	16/09/18

File: IF1M.0.0.E.ZZ.P9.VI02.0.0.010-A.dwg n. Elab.