

NAPOLI

CANCELLO

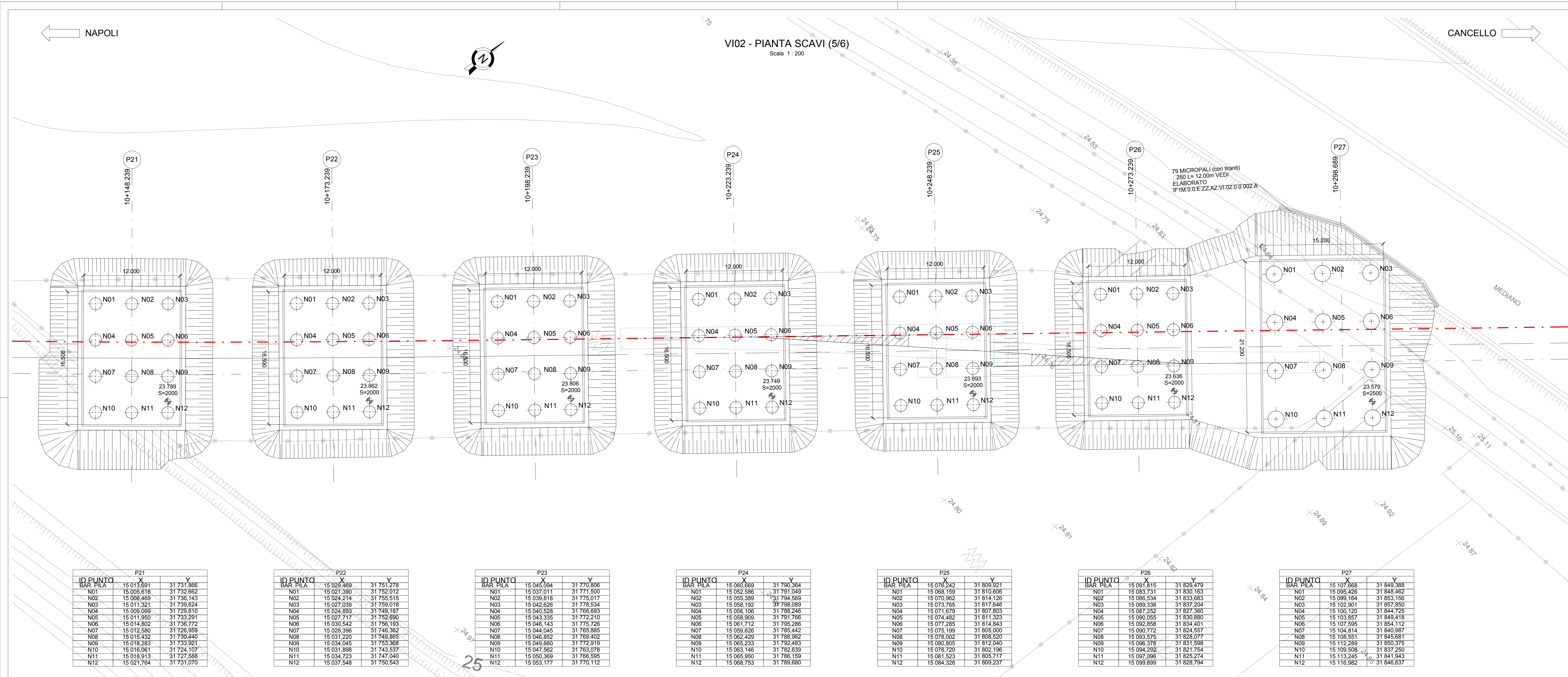
### VI02 - PIANTE SCAVI (5/6)

Scala 1:200

NOTE GENERALI

- TUTTE LE MISURE SONO ESPRESSE IN m
- TUTTE LE QUOTE SONO ESPRESSE IN m

PILA	VOLUME SCAVO (m <sup>3</sup> )	PILA	VOLUME SCAVO (m <sup>3</sup> )
S1	1698.553	P14	1228.056
P01	1709.235	P15	1396.462
P02	1241.351	P16	1213.134
P03	1236.299	P17	1442.104
P04	1097.804	P18	1501.486
P05	1249.526	P19	4421.730
P06	1107.267	P20	5562.436
P07	1176.657	P21	1361.703
P08	1294.297	P22	1232.704
P09	1398.301	P23	1208.682
P10	1231.979	P24	1333.154
P11	1168.912	P25	1235.145
P12	1226.584	P26-P27	4076.590
P13	1174.620	S2	3272.894



ID PUNTO	X	Y
BAR PILA	15 013.891	31 731.866
N01	15 005.618	31 732.662
N02	15 008.469	31 736.143
N03	15 011.321	31 739.624
N04	15 009.099	31 729.810
N05	15 011.950	31 733.291
N06	15 014.802	31 736.972
N07	15 012.580	31 728.959
N08	15 015.432	31 730.440
N09	15 018.283	31 733.921
N10	15 016.061	31 724.107
N11	15 018.913	31 727.588
N12	15 021.764	31 731.070

ID PUNTO	X	Y
BAR PILA	15 020.499	31 731.278
N01	15 021.350	31 732.074
N02	15 024.214	31 735.515
N03	15 027.078	31 739.018
N04	15 024.893	31 748.187
N05	15 027.717	31 752.690
N06	15 030.542	31 756.193
N07	15 028.396	31 745.362
N08	15 031.220	31 749.805
N09	15 034.045	31 753.368
N10	15 031.898	31 743.537
N11	15 034.723	31 747.940
N12	15 037.548	31 750.543

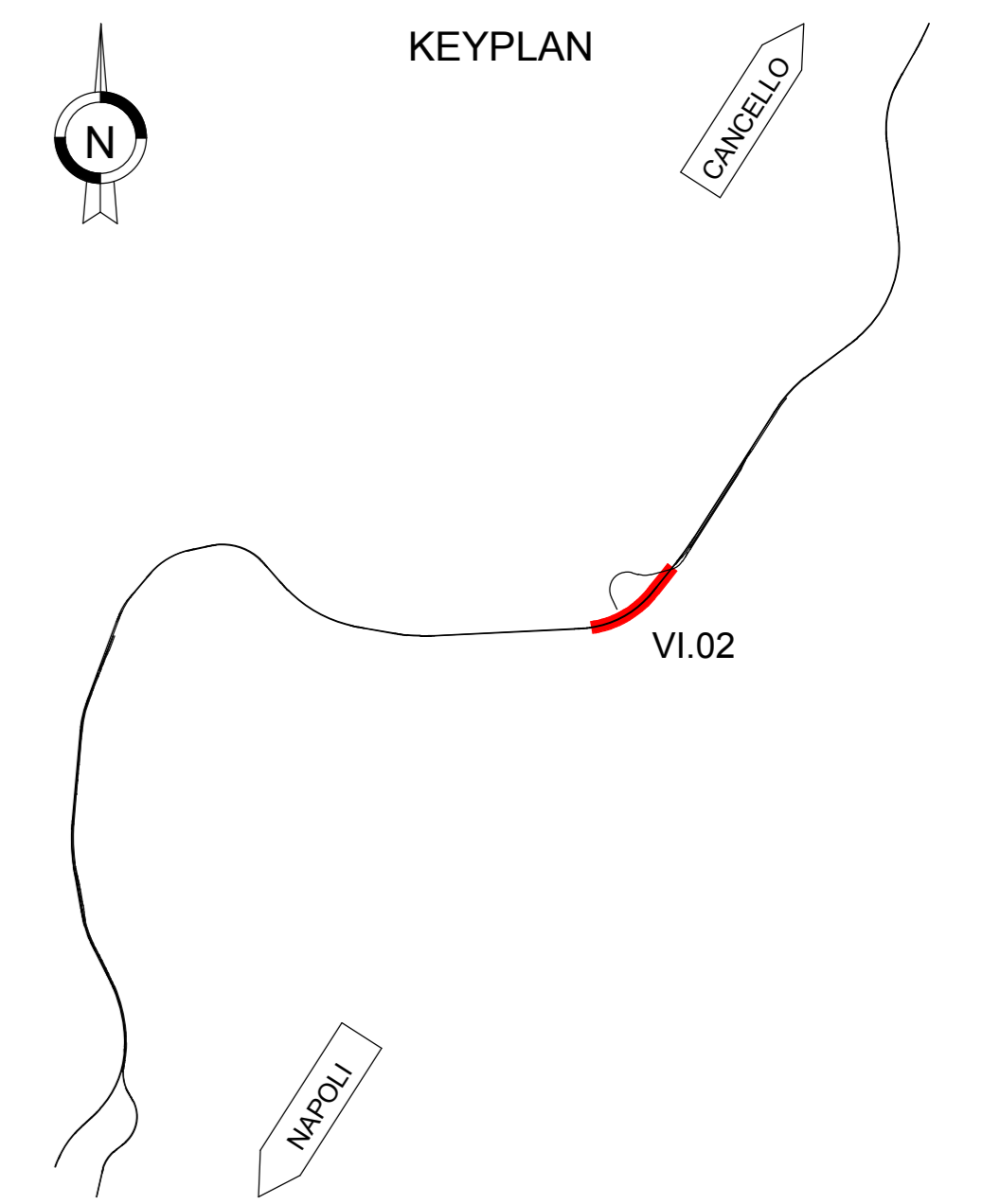
ID PUNTO	X	Y
BAR PILA	15 040.984	31 770.264
N01	15 037.011	31 771.500
N02	15 039.818	31 775.017
N03	15 042.626	31 778.534
N04	15 040.528	31 768.693
N05	15 043.335	31 772.210
N06	15 046.142	31 775.726
N07	15 044.045	31 765.885
N08	15 046.852	31 769.402
N09	15 044.960	31 772.919
N10	15 047.562	31 763.078
N11	15 050.369	31 766.595
N12	15 053.177	31 770.112

ID PUNTO	X	Y
BAR PILA	15 050.999	31 790.364
N01	15 052.586	31 791.049
N02	15 055.389	31 794.569
N03	15 058.192	31 798.089
N04	15 056.106	31 788.246
N05	15 058.909	31 791.766
N06	15 061.712	31 795.286
N07	15 059.626	31 785.442
N08	15 062.429	31 789.962
N09	15 060.233	31 792.483
N10	15 063.146	31 782.639
N11	15 065.950	31 786.159
N12	15 068.753	31 789.680

ID PUNTO	X	Y
BAR PILA	15 061.542	31 809.321
N01	15 068.159	31 810.506
N02	15 070.962	31 814.126
N03	15 073.765	31 817.746
N04	15 071.679	31 807.803
N05	15 074.482	31 811.323
N06	15 077.285	31 814.843
N07	15 075.199	31 805.000
N08	15 078.002	31 808.520
N09	15 075.916	31 812.040
N10	15 078.720	31 802.196
N11	15 081.523	31 805.717
N12	15 084.326	31 809.237

ID PUNTO	X	Y
BAR PILA	15 081.015	31 820.478
N01	15 083.731	31 830.163
N02	15 086.534	31 833.683
N03	15 089.338	31 837.204
N04	15 087.252	31 827.360
N05	15 090.055	31 830.880
N06	15 092.858	31 834.401
N07	15 090.772	31 824.557
N08	15 093.575	31 828.077
N09	15 091.489	31 818.134
N10	15 094.292	31 821.654
N11	15 097.095	31 825.174
N12	15 099.899	31 828.694

ID PUNTO	X	Y
BAR PILA	15 107.368	31 840.388
N01	15 095.426	31 848.462
N02	15 099.164	31 853.166
N03	15 102.901	31 857.869
N04	15 100.120	31 844.725
N05	15 103.857	31 849.418
N06	15 107.595	31 854.112
N07	15 104.814	31 840.987
N08	15 108.551	31 845.681
N09	15 112.289	31 850.375
N10	15 109.508	31 821.250
N11	15 113.245	31 841.943
N12	15 116.982	31 846.637

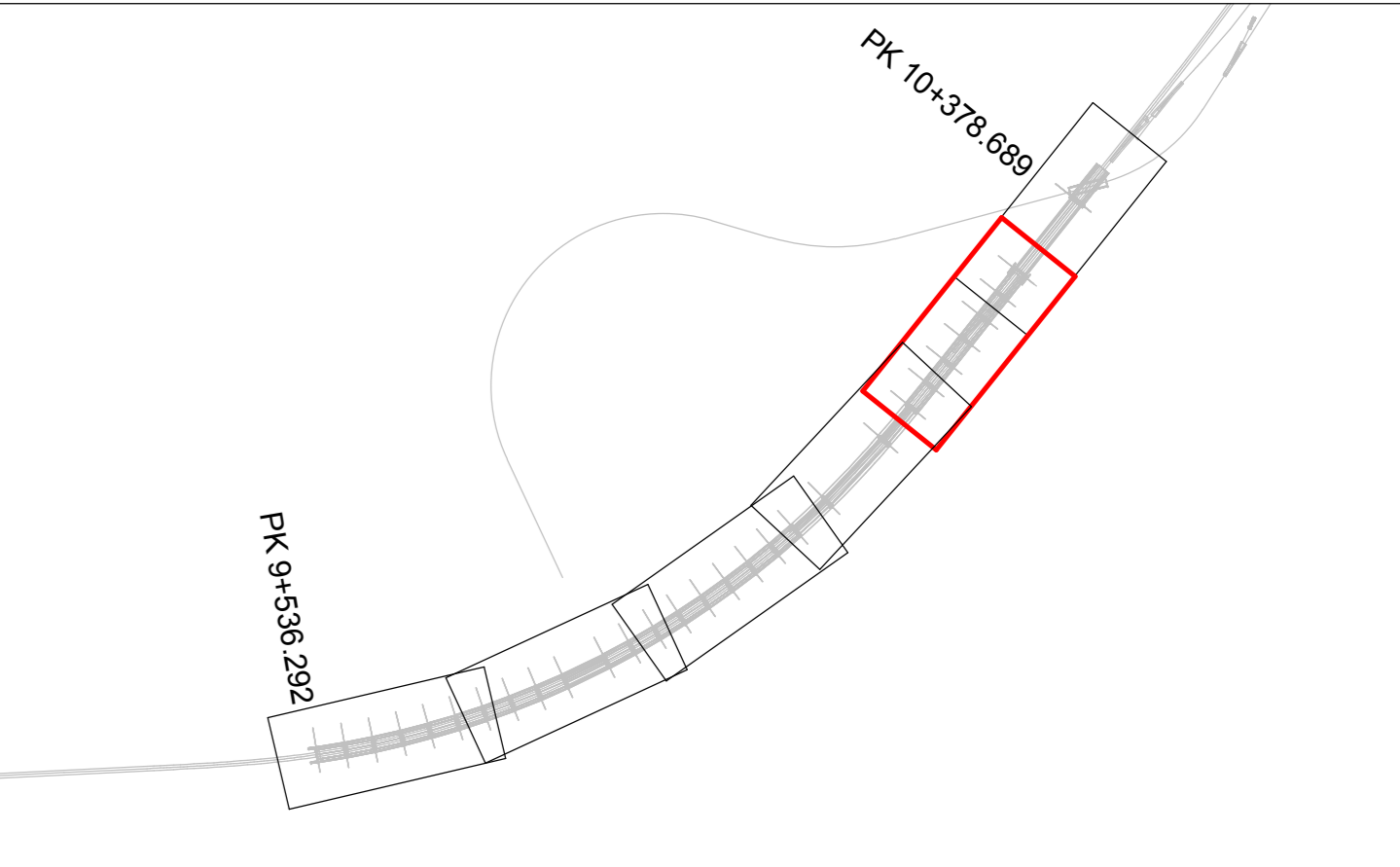
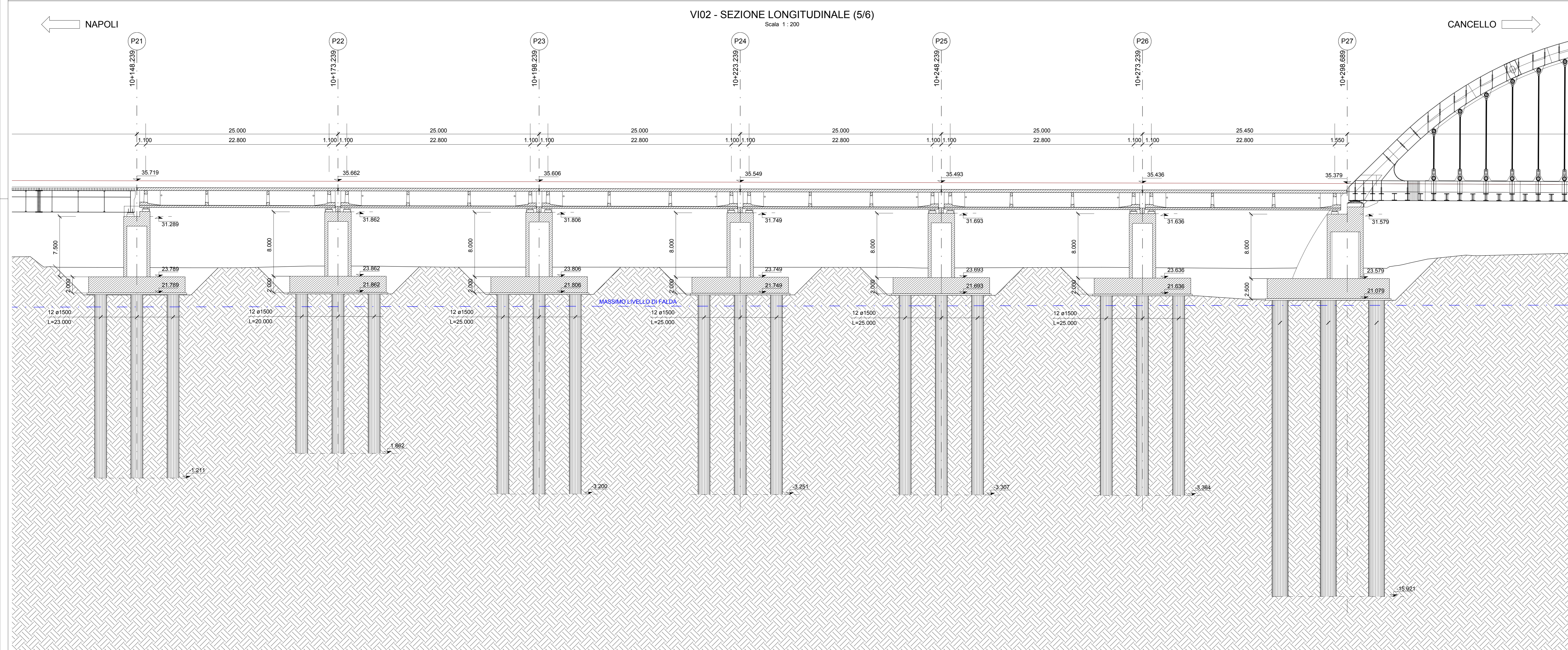


NAPOLI

CANCELLO

### VI02 - SEZIONE LONGITUDINALE (5/6)

Scala 1:200



COMMITTENTE: **RFI** - Rete Ferroviaria Italiana - Gruppo Ferrovie dello Stato Italiane

DIREZIONE LAVORI: **ITALFERR** - Gruppo Ferrovie dello Stato Italiane

APPALTATORE: **salini impregilo** (MANDATARIA) - **ASTALDI** (MANDANTE)

PROGETTAZIONE: **SYSTRA** (MANDATARIA) - **SOTECNI** (MANDANTE) - **ROCKSOIL** (MANDANTE)

PROGETTO ESECUTIVO

**LINEA FERROVIARIA NAPOLI - BARI, TRATTA NAPOLI-CANCELLO, IN VARIANTE TRA LE PK 0+000 E PK 15+585, INCLUSE LE OPERE ACCESSORIE, NELL'AMBITO DEGLI INTERVENTI DI CUI AL D.L. 133/2014, CONVERTITO IN LEGGE 164/2014**

DISEGNO

VI - VIADOTTI

VI02 - VIADOTTO DAL Km 9+536.29 al Km 10+378.69

Pianta scavi - sezione longitudinale - opere provvisorie (tav. 5 di 6)

APPALTATORE	PROGETTAZIONE
DIRETTORE TECNICO Ing. M. PANISI	DIRETTORE DELLA PROGETTAZIONE Ing. A. CHECCHI

COMMESSA	LOTTO	FASE	ENTE	TIPO DOC.	OPERA/DISCIPLINA	PROGR.	REV.	SCALA:
IF1M	00	E	ZZ	P9	VI0200	014	A	1:200

Rev.	Descrizione	Redatto	Data	Verificato	Data	Approvato	Data	Autorizzato	Data
A	EMISSIONE	S. CRESCINI	14/09/18	PANI	15/09/18	DIAGIOLIO	15/09/18	COPPA	16/09/18

File: IF1M.0.0.E.ZZ.P9.VI.02.0.0.014-A.dwg n. Elab: