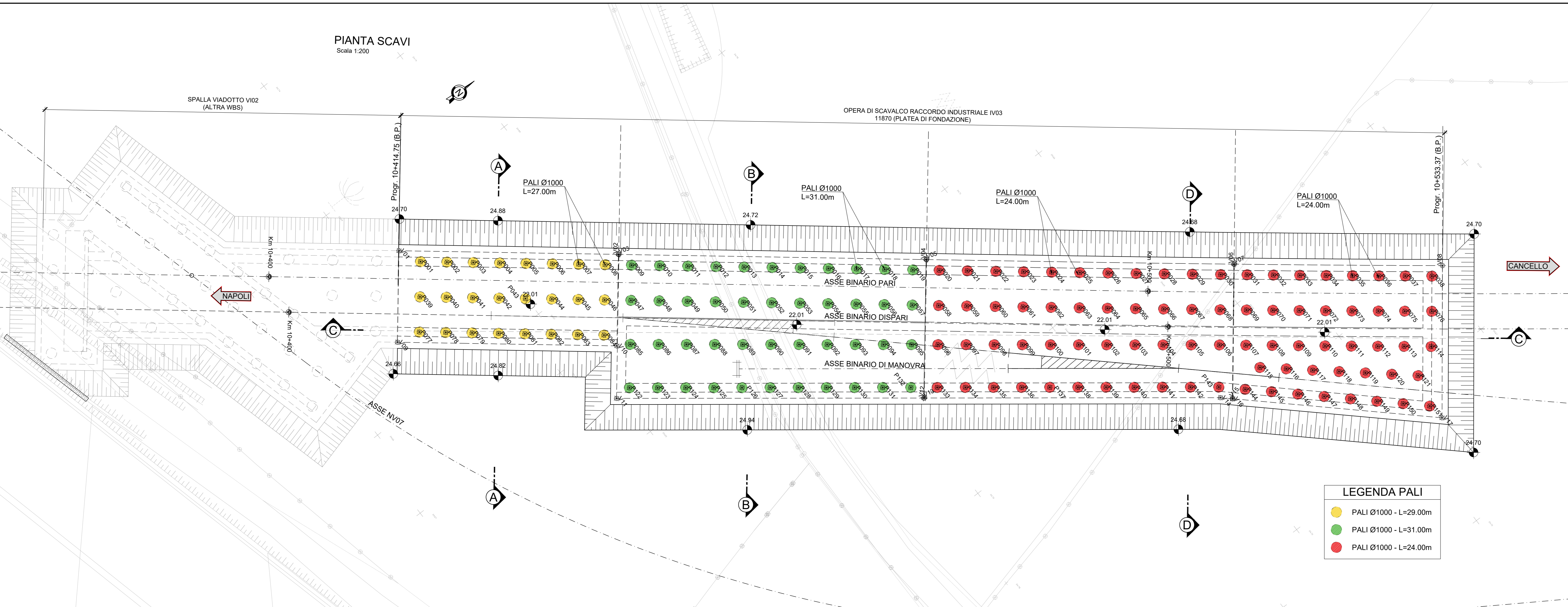


PIANTA SCAVI

Scala 1:200



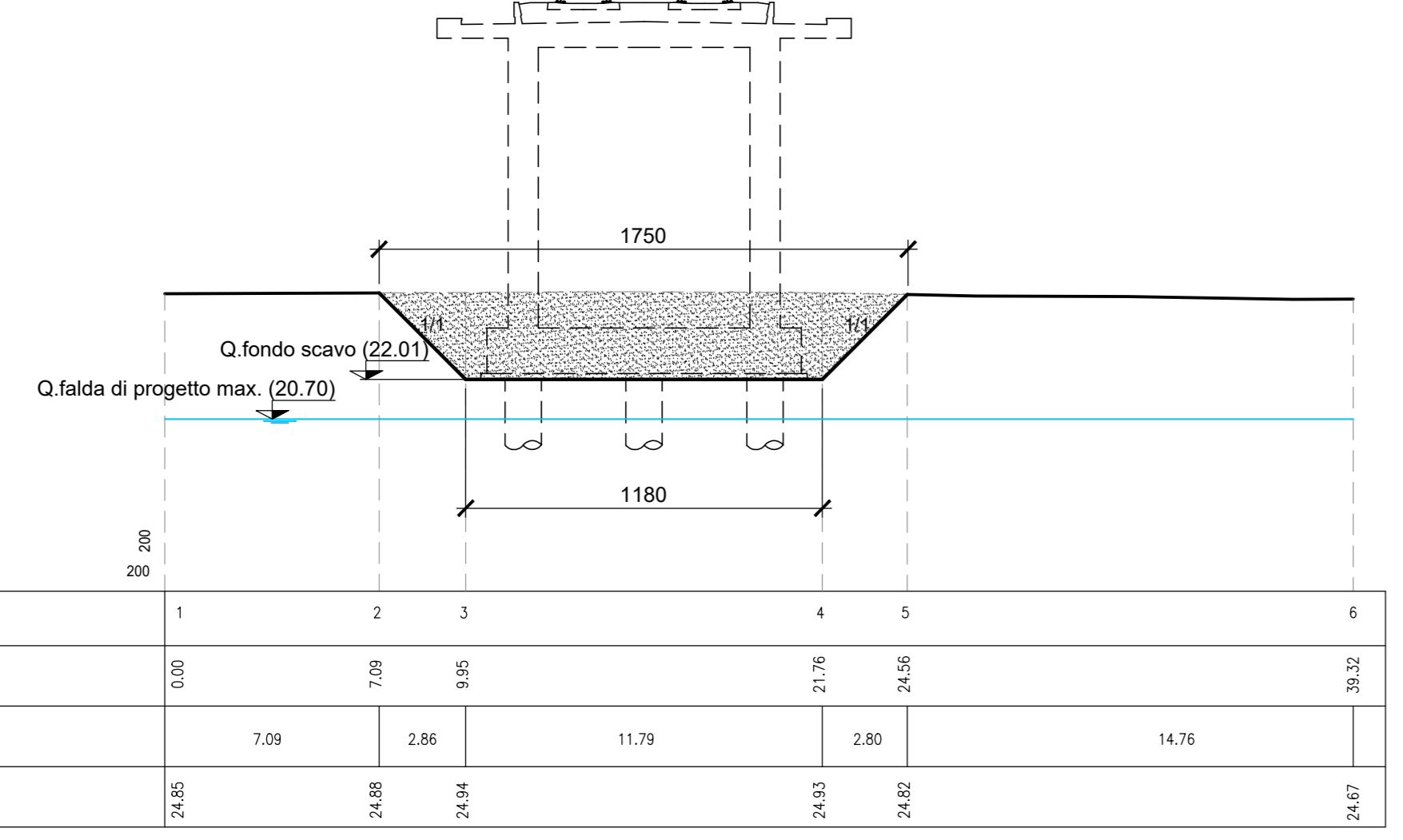
COORDINATE PALI DI FONDAZIONE			COORDINATE PALI DI FONDAZIONE		
PUNTO	X (m)	Y (m)	PUNTO	X (m)	Y (m)
P001	15178.3786	31944.6047	P077	15184.6373	31939.6219
P002	15180.2472	31946.9518	P078	15186.5059	31941.9689
P003	15182.1157	31949.2988	P079	15188.3744	31944.3159
P004	15183.9843	31951.6458	P080	15190.2430	31946.6630
P005	15185.8528	31953.9928	P081	15192.1116	31949.0100
P006	15187.7214	31956.3398	P082	15193.9801	31951.3570
P007	15189.5900	31958.6868	P083	15195.8487	31953.7040
P008	15191.4585	31961.0338	P084	15197.7172	31956.0510
P009	15193.3271	31963.3808	P085	15200.3682	31957.7752
P010	15195.1957	31965.7278	P086	15202.3218	31959.3101
P011	15197.0643	31968.0748	P087	15204.2754	31960.8450
P012	15198.9328	31983.9122	P088	15206.2291	31965.3800
P013	15200.8014	31973.3048	P089	15208.1827	31967.9149
P014	15202.6700	31975.6974	P090	15210.1363	31970.4498
P015	15204.5386	31978.0900	P091	15212.0900	31972.9847
P016	15206.4072	31980.4826	P092	15214.0436	31975.5197
P017	15208.2758	31982.8752	P093	15215.9972	31978.0546
P018	15210.1444	31985.2678	P094	15217.9508	31980.5895
P019	15212.0130	31987.6604	P095	15219.9044	31983.1245
P020	15213.8816	31990.0530	P096	15221.8580	31985.6595
P021	15215.7502	31992.4456	P097	15223.8116	31988.1945
P022	15217.6188	31994.8382	P098	15225.7652	31990.7295
P023	15219.4874	31997.2308	P099	15227.7188	31993.2645
P024	15221.3560	32000.6234	P100	15229.6724	31995.8000
P025	15223.2246	32004.0160	P101	15231.6260	31998.3350
P026	15225.0932	32008.4086	P102	15233.5796	32008.8700
P027	15226.9618	32012.8012	P103	15235.5332	32014.4050
P028	15228.8304	32017.1938	P104	15237.4868	32019.9400
P029	15230.6990	32021.5864	P105	15239.4404	32025.4750
P030	15232.5676	32025.9790	P106	15241.3940	32031.0100
P031	15234.4362	32030.3716	P107	15243.3476	32036.5450
P032	15236.3048	32034.7642	P108	15245.3012	32042.0800
P033	15238.1734	32039.1568	P109	15247.2548	32047.6150
P034	15240.0420	32043.5494	P110	15249.2084	32053.1500
P035	15241.9106	32047.9420	P111	15251.1620	32058.6850
P036	15243.7792	32052.3346	P112	15253.1156	32064.2200
P037	15245.6478	32056.7272	P113	15255.0692	32069.7550
P038	15247.5164	32061.1198	P114	15257.0228	32075.2900
P039	15249.3850	32065.5124	P115	15258.9764	32080.8250
P040	15251.2536	32069.9050	P116	15260.9300	32086.3600
P041	15253.1222	32074.2976	P117	15262.8836	32091.8950
P042	15254.9908	32078.6902	P118	15264.8372	32097.4300
P043	15256.8594	32083.0828	P119	15266.7908	32102.9650
P044	15258.7280	32087.4754	P120	15268.7444	32108.5000
P045	15260.5966	32091.8680	P121	15270.6980	32114.0350
P046	15262.4652	32096.2606	P122	15272.6516	32119.5700
P047	15264.3338	32100.6532	P123	15274.6052	32125.1050
P048	15266.2024	32105.0458	P124	15276.5588	32130.6400
P049	15268.0710	32109.4384	P125	15278.5124	32136.1750
P050	15269.9396	32113.8310	P126	15280.4660	32141.7100
P051	15271.8082	32118.2236	P127	15282.4196	32147.2450
P052	15273.6768	32122.6162	P128	15284.3732	32152.7800
P053	15275.5454	32127.0088	P129	15286.3268	32158.3150
P054	15277.4140	32131.4014	P130	15288.2804	32163.8500
P055	15279.2826	32135.7940	P131	15290.2340	32169.3850
P056	15281.1512	32140.1866	P132	15292.1876	32174.9200
P057	15283.0198	32144.5792	P133	15294.1412	32180.4550
P058	15284.8884	32148.9718	P134	15296.0948	32185.9900
P059	15286.7570	32153.3644	P135	15298.0484	32191.5250
P060	15288.6256	32157.7570	P136	15300.0020	32197.0600
P061	15290.4942	32162.1496	P137	15301.9556	32202.5950
P062	15292.3628	32166.5422	P138	15303.9092	32208.1300
P063	15294.2314	32170.9348	P139	15305.8628	32213.6650
P064	15296.1000	32175.3274	P140	15307.8164	32219.2000
P065	15297.9686	32179.7200	P141	15309.7700	32224.7350
P066	15299.8372	32184.1126	P142	15311.7236	32230.2700
P067	15301.7058	32188.5052	P143	15313.6772	32235.8050
P068	15303.5744	32192.8978	P144	15315.6308	32241.3400
P069	15305.4430	32197.2904	P145	15317.5844	32246.8750
P070	15307.3116	32201.6830	P146	15319.5380	32252.4100
P071	15309.1802	32206.0756	P147	15321.4916	32257.9450
P072	15311.0488	32210.4682	P148	15323.4452	32263.4800
P073	15312.9174	32214.8608	P149	15325.3988	32269.0150
P074	15314.7860	32219.2534	P150	15327.3524	32274.5500
P075	15316.6546	32223.6460	P151	15329.3060	32280.0850
P076	15318.5232	32228.0386			

LEGENDA PALI

- PALI Ø1000 - L=29.00m
- PALI Ø1000 - L=31.00m
- PALI Ø1000 - L=24.00m

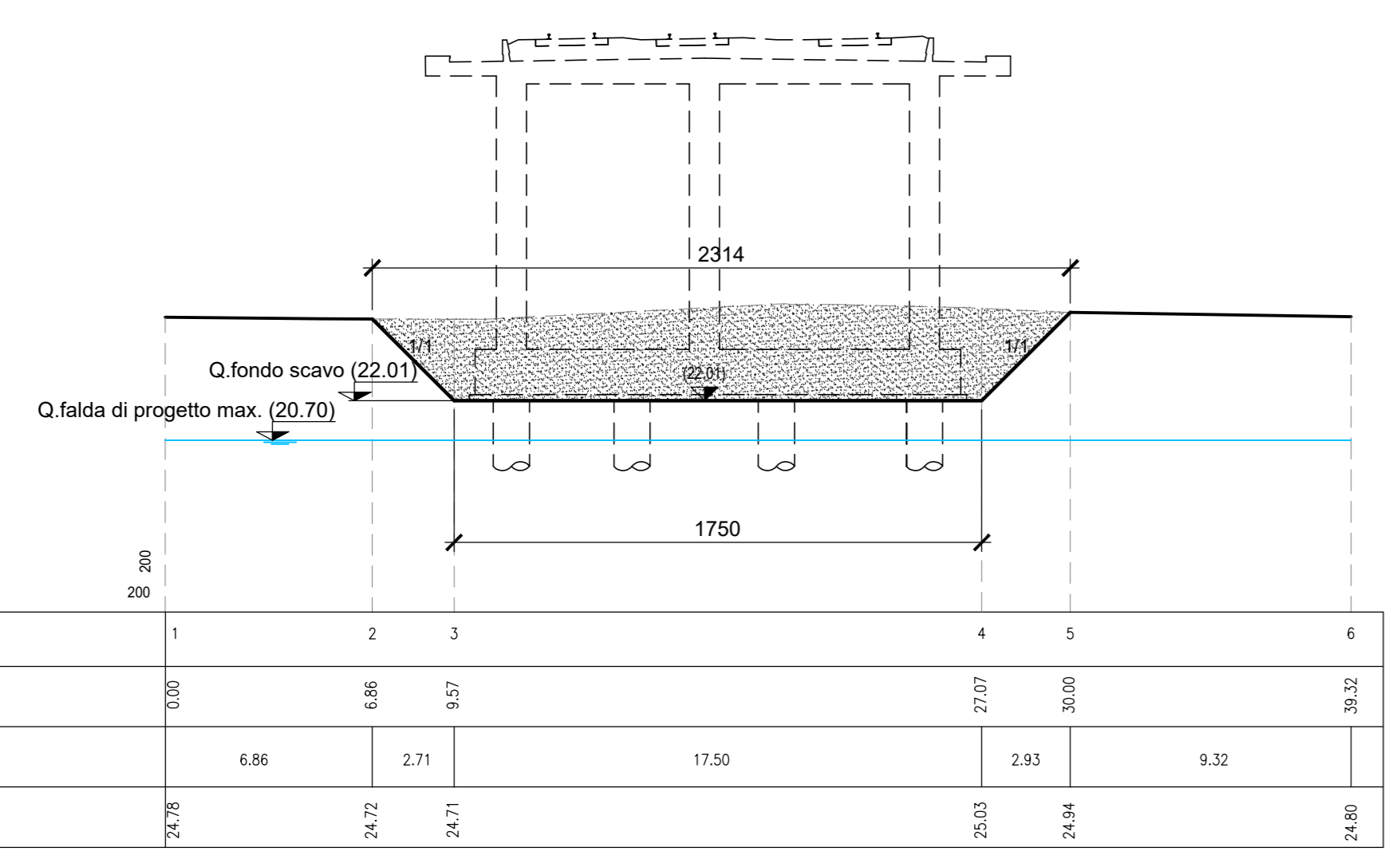
SEZIONE A-A

Scala 1:200



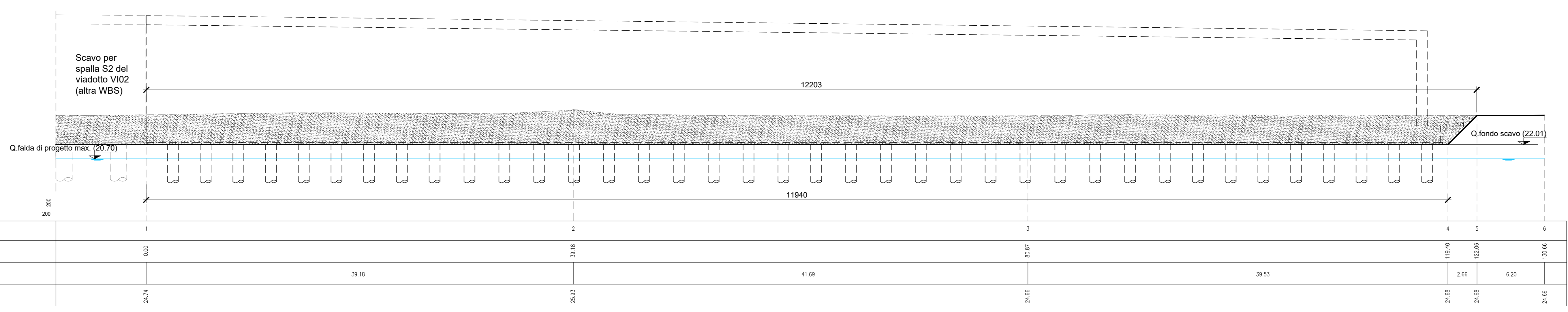
SEZIONE B-B

Scala 1:200



SEZIONE C-C

Scala 1:200

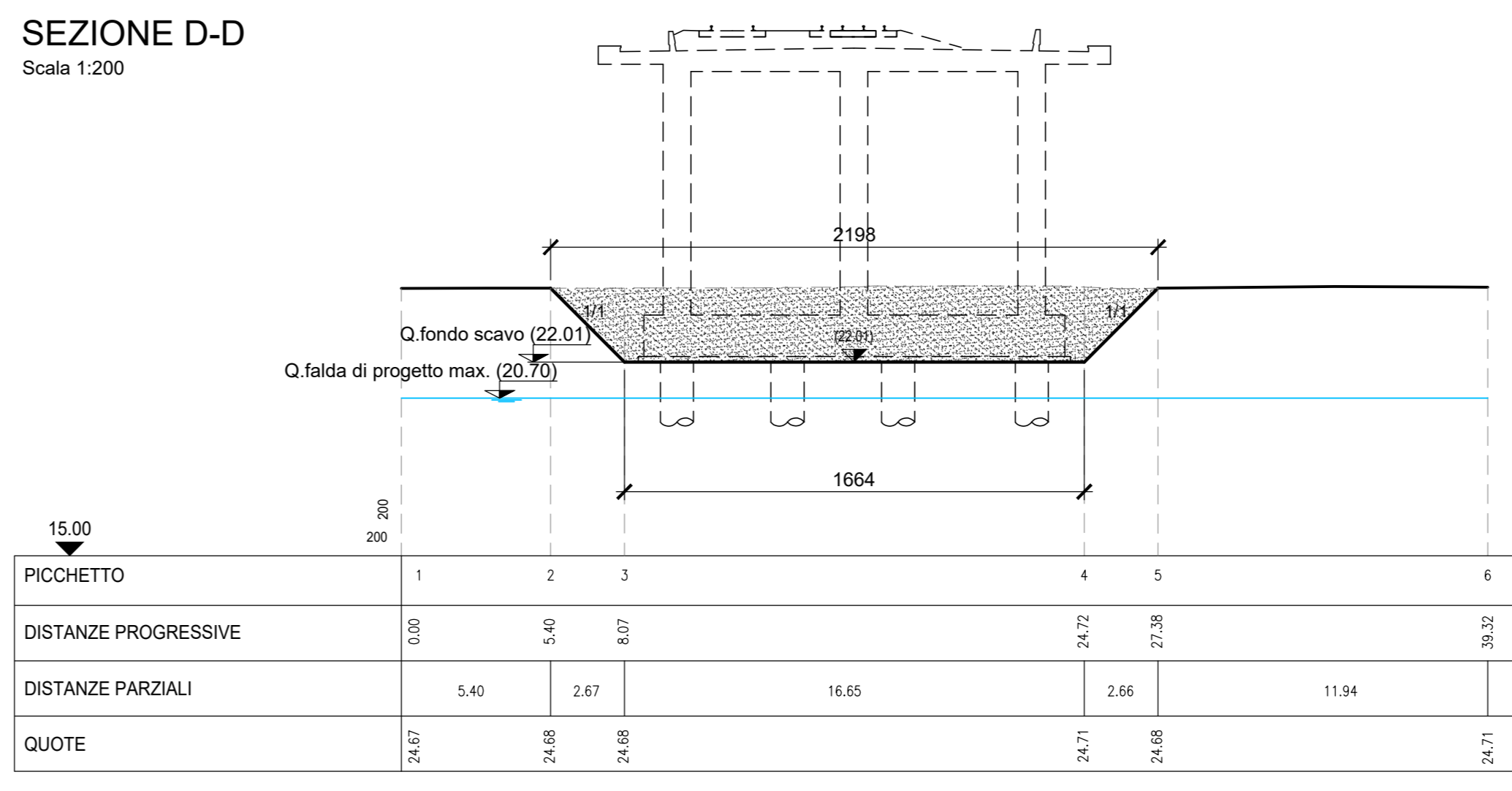


COORDINATE PLATEE DI FONDAZIONE

PUNTO	X (m)	Y (m)
V01	15175.9013	31943.4198
V02	15191.4478	31962.9469
V03	15191.4852	31962.9939
V04	15213.2476	31990.3298
V05	15213.2850	31990.3767
V06	15234.9980	32017.7528
V07	15235.0350	32017.7999
V08	15249.5980	32036.4639
V09	15184.0377	31936.9421
V10	15199.5841	31956.4693
V11	15204.2889	31952.8003
V12	15225.5609	31980.5261
V13	15225.5973	31980.5736
V14	15246.0997	32007.2967
V15	15247.0197	32008.2918
V16	15247.0606	32008.3360
V17	15263.2794	32025.8788

SEZIONE D-D

Scala 1:200



ELABORATI DI RIFERIMENTO

- PER LE CARATTERISTICHE DEI MATERIALI SI RIMANDA ALL'ELABORATO IF1M0EZZT7SL000001.
- PER I PARTICOLARI COSTRUTTIVI SI RIMANDA AGLI ELABORATI IF1M0EZZBIF0001002 E IF1M0EZZBIF0001003.
- PER LE ZONE DI TRANSIZIONE SI RIMANDA ALL'ELABORATO IF1M0EZZWZSL000001.

COMMITTENTE: 
DIREZIONE LAVORI: 

APPALTATORE:  MANDATARIA: 
PROGETTAZIONE:  MANDATARI:  

PROGETTO ESECUTIVO
LINEA FERROVIARIA NAPOLI - BARI, TRATTA NAPOLI-CANCELLO, IN VARIANTE TRA LE PK 0+000 E PK 15+885, INCLUSE LE OPERE ACCESSORIE, NELL'AMBITO DEGLI INTERVENTI DI CUI AL D.L. 133/2014, CONVERTITO IN LEGGE 164 / 2014
DISEGNO
IV - VIADOTTI IN INTERFERENZE
IV03 - OPERA DI SCAVALCO RACCORDO INDUSTRIALE DA KM 10+414.75 A KM 10+532.23
PIANTA SCAVI

APPALTATORE	PROGETTAZIONE
DIRETTORE TECNICO Ing. M. PANISI	DIRETTORE DELLA PROGETTAZIONE Ing. A. CHECCHI

COMMESSA LOTTO FASE ENTE TIPO DOC. OPERA/DISCIPLINA PROG. REV. SCALA:
IF1M 00 E ZZ P9 IV 03 0.001-A DWG 1200

Rev.	Descrizione	Redatto	Data	Verificato	Data	Approvato	Data	Autore	Data
A	ESABZIONE	DI PIACCO	14/09/18	MARTUSCELLI	14/09/18	D'ANGELO	14/09/18	MARTUSCELLI	

Flw: IF1M 0.0.E.ZZ.P9.IV.03.0.001-A.DWG n. Elab: