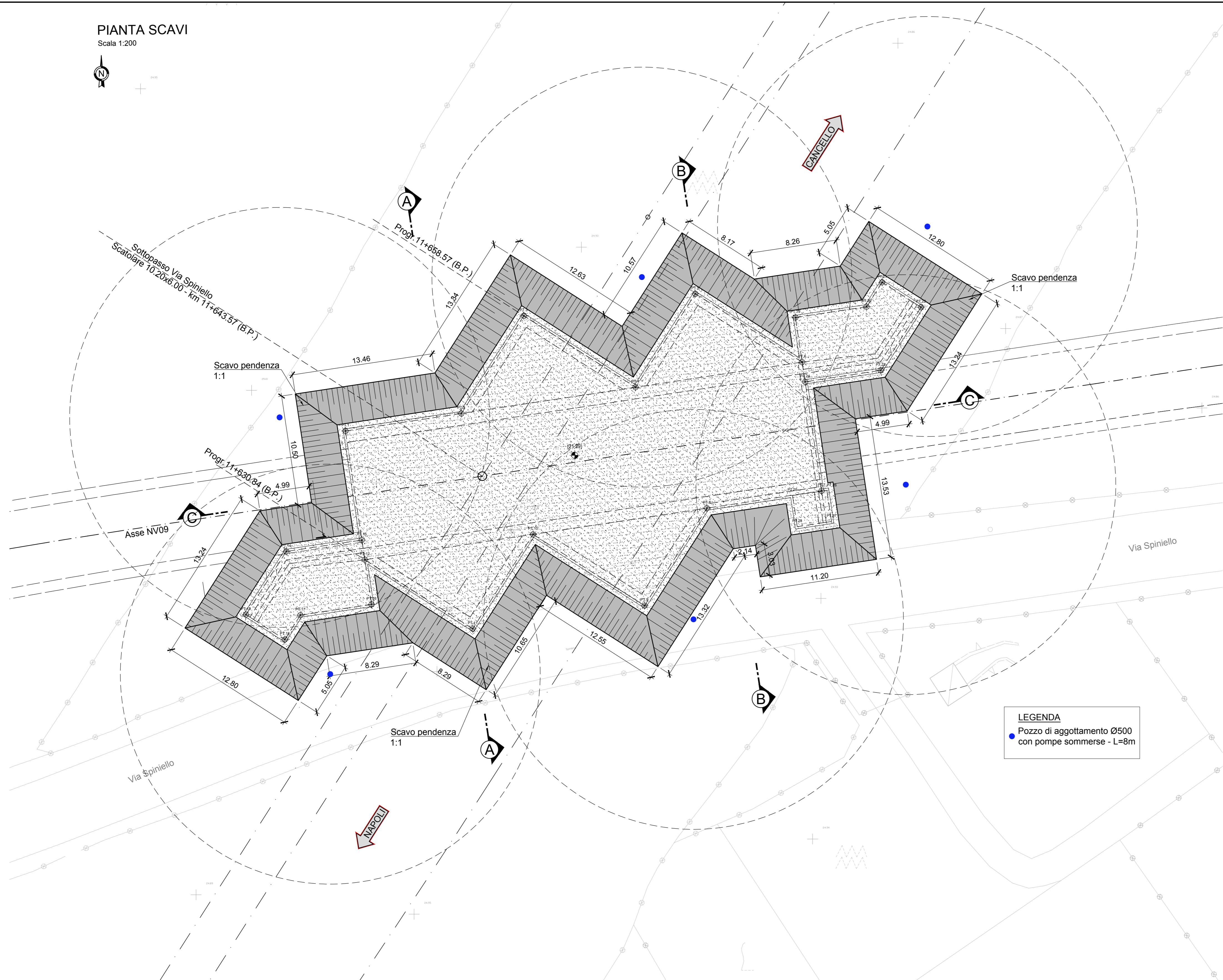
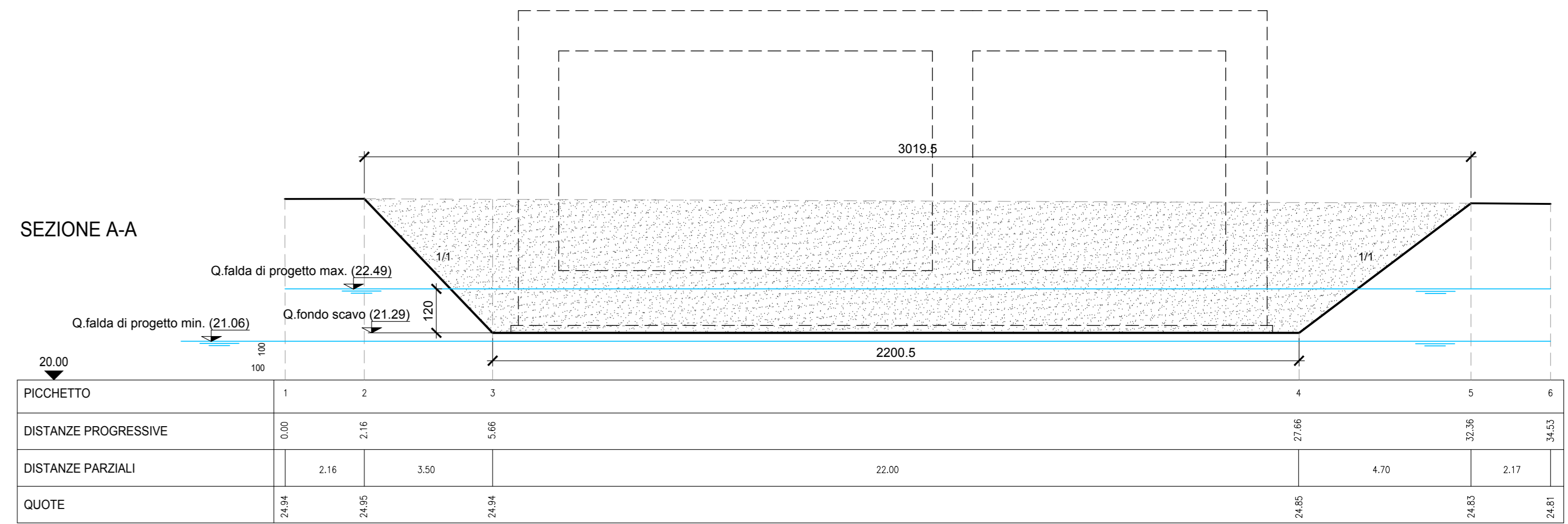


PIANTA SCAVI
Scala 1:200

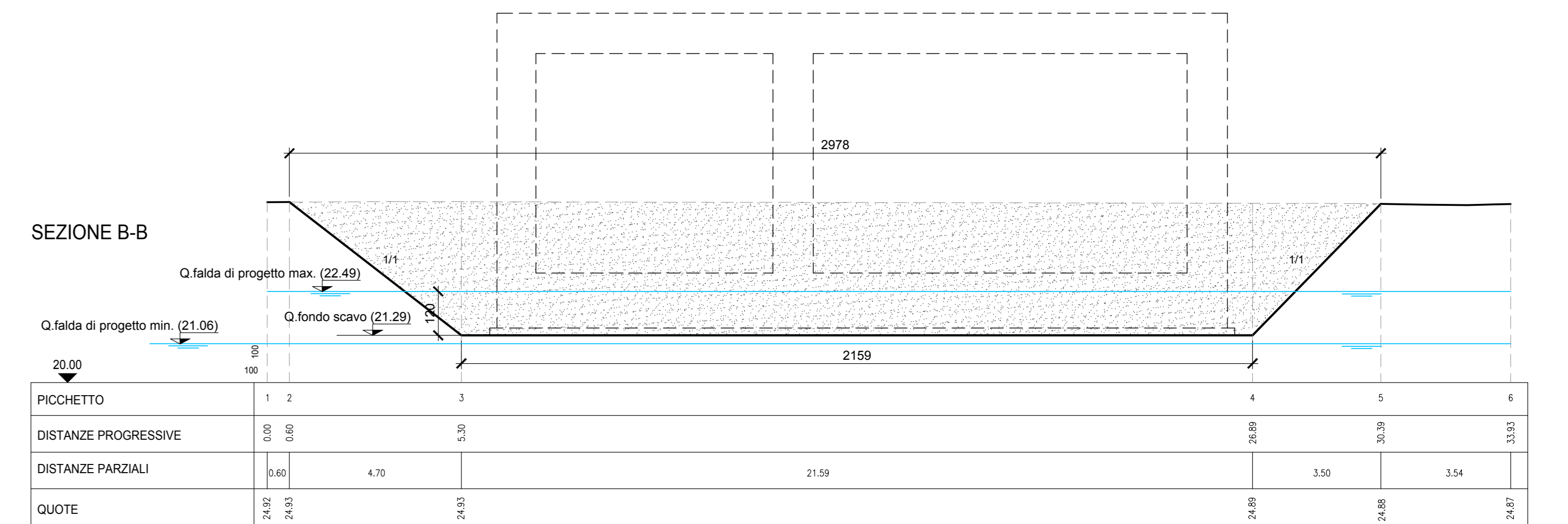


LEGENDA
● Pozzo di aggotamento Ø500 con pompe sommerse - L=8m

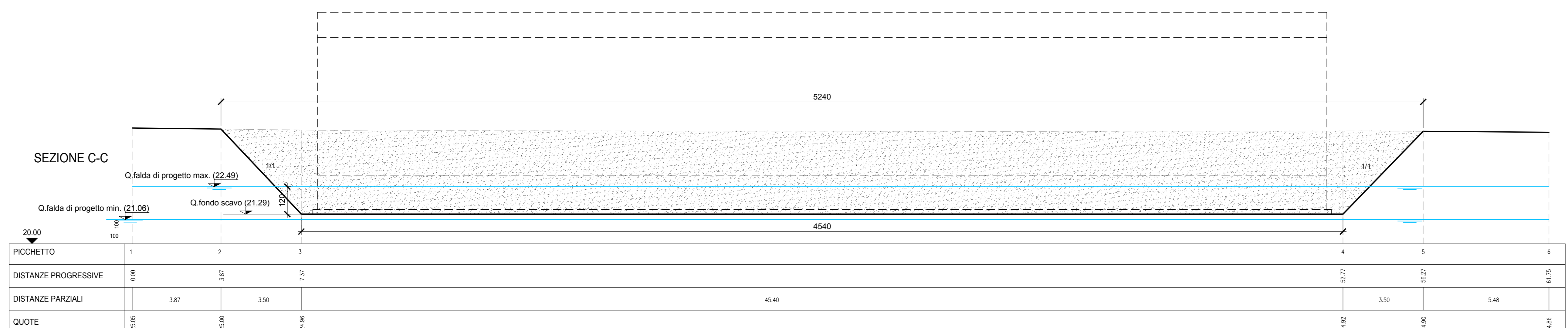
SEZIONE A-A
Scala 1:100



SEZIONE B-B
Scala 1:100



SEZIONE C-C
Scala 1:100



NOTE
1. IN FASE DI REALIZZAZIONE PREVEDERE L'AGGOTTAMENTO DELLE ACQUE DI FALDA MEDIANTE UN SISTEMA DI POMPE CHE GARANTISCA UN FONDO SCAVO ASCIUTTO ALLIATO ALLA REALIZZAZIONE DEL MAGRONE, DELL'IMPERMEABILIZZAZIONE E DELLE OPERE STRUTTURALI IN CALCESTRUZZO ARMATO.

ELABORATI DI RIFERIMENTO
1. PER LE CARATTERISTICHE DEI MATERIALI SI RIMANDA ALL'ELABORATO IF1M00EZZT1SL0000001.
2. PER I PARTICOLARI COSTRUTTIVI SI RIMANDA AGLI ELABORATI IF1M00EZZBIF001002 E IF1M00EZZBIF001003.
3. PER LE ZONE DI TRANSIZIONE SI RIMANDA ALL'ELABORATO IF1M00EZZWZSL0000001.

COORDINATE DI TRACCIAMENTO

PUNTO	X* (m)	Y* (m)
Pt. 1	15843.6811	32969.5576
Pt. 2	15854.7235	32971.2240
Pt. 3	15860.6770	32980.5329
Pt. 4	15871.3173	32973.7280
Pt. 5	15877.0116	32982.6316
Pt. 6	15887.1885	32976.1230
Pt. 7	15889.0388	32963.8618
Pt. 8	15878.1140	32962.2132
Pt. 9	15872.1747	32952.9265
Pt. 10	15861.5599	32959.7152
Pt. 11	15855.8092	32950.7233
Pt. 12	15845.5313	32957.2965
Pt. 13	15834.2026	32952.0730
Pt. 14	15838.0436	32958.0881
Pt. 15	15845.2478	32959.1752
Pt. 16	15846.1730	32953.0446
Pt. 17	15839.3900	32952.0210
Pt. 18	15837.9094	32949.7024
Pt. 19	15886.5469	32980.3748
Pt. 20	15893.3299	32981.3984
Pt. 21	15894.8105	32983.7171
Pt. 22	15898.5172	32981.3464
Pt. 23	15894.6763	32975.3314
Pt. 24	15887.4720	32974.2442
Pt. 25	15886.2734	32963.4142
Pt. 26	15889.5364	32963.9066
Pt. 27	15889.9841	32960.9402
Pt. 28	15886.7210	32960.4478

* Coordinate rettilinee

COMMITTENTE:

DIREZIONE LAVORI:

APPALTATORE:

PROGETTAZIONE:

PROGETTO ESECUTIVO
LINEA FERROVIARIA NAPOLI - BARI, TRATTA NAPOLI-CANCELLO, IN VARIANTE TRA LE PK 0+000 E PK 15+585, INCLUSE LE OPERE ACCESSORIE, NELL'AMBITO DEGLI INTERVENTI DI CUI AL D.L. 133/2014, CONVERTITO IN LEGGE 164 / 2014

DISEGNO
SL - SOTTOVIA
SL03 - SOTTOVIA VIA SPINIELLO KM 11+643,57
PIANTA SCAVI

APPALTATORE	PROGETTAZIONE
DIRETTORE TECNICO Ing. M. PANISI	DIRETTORE DELLA PROGETTAZIONE Ing. A. CHECCHI

COMMESSA LOTTO FASE ENTE TIPO DOC. OPERA/DISCIPLINA PROGR. REV. SCALA:
IF1M 00 E Z2 P9 SL 03 0.001-B DWG SLO3 0300 001 B 1:200 / 1:100

Rev.	Descrizione	Redatto	Data	Verificato	Data	Approvato	Data	Autorezzato	Data
A	EMMISSIONE	MANFROCELLI	20/04/18	FRANZELLO	20/04/18	FRANZELLO	20/04/18	MANFROCELLI	
B	EMMISSIONE PER REV	MANFROCELLI	10/05/18	FRANZELLO	11/05/18	FRANZELLO	11/05/18	MANFROCELLI	

File: IF1M.0.0.E.Z2.P9.SL.03.0.001-B.DWG n. Elab.: