SEZIONE A-A
Scala 1:100

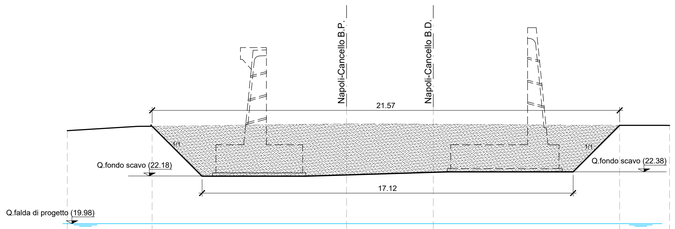

SEZIONE A-A

15.00							
PICCHETTO	1	2	3	4	5	6	
DISTANZE PROGRESSIVE	0	2.39	10.90	14.90	23.87	27.79	
DISTANZE PARZIALI	3.87	8.60	4.00	8.97	3.92		
QUOTE	24.51	24.52	24.57	24.59	24.47	24.27	

SEZIONE LONGITUDINALE B-B
Scala 1:100

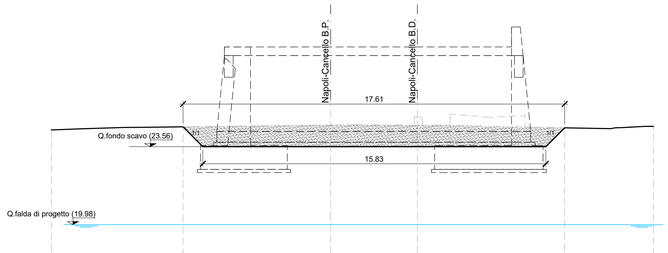

SEZIONE ASSE LONGITUDINALE

15.00							
PICCHETTO	1	2	3	4	5	6	
DISTANZE PROGRESSIVE	0	4.10	10.90	14.90	21.71	27.79	
DISTANZE PARZIALI	4.10	6.80	4.00	6.81	6.07		
QUOTE	24.51	24.44	24.57	24.57	24.49	24.38	

SEZIONE C-C
Scala 1:100

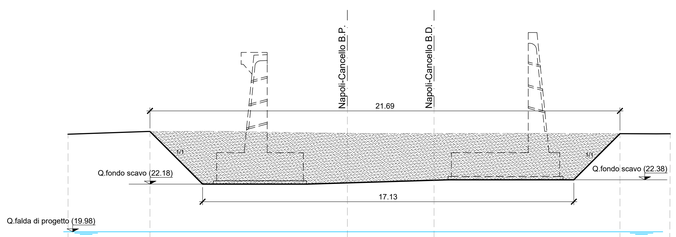

SEZIONE B-B

15.00							
PICCHETTO	1	2	3	4	5	6	
DISTANZE PROGRESSIVE	0	2.29	10.86	14.86	23.97	27.75	
DISTANZE PARZIALI	2.29	8.58	4.00	9.11	3.81		
QUOTE	24.48	24.51	24.52	24.52	24.61	24.48	

PIANTA SCAVI
Scala 1:100

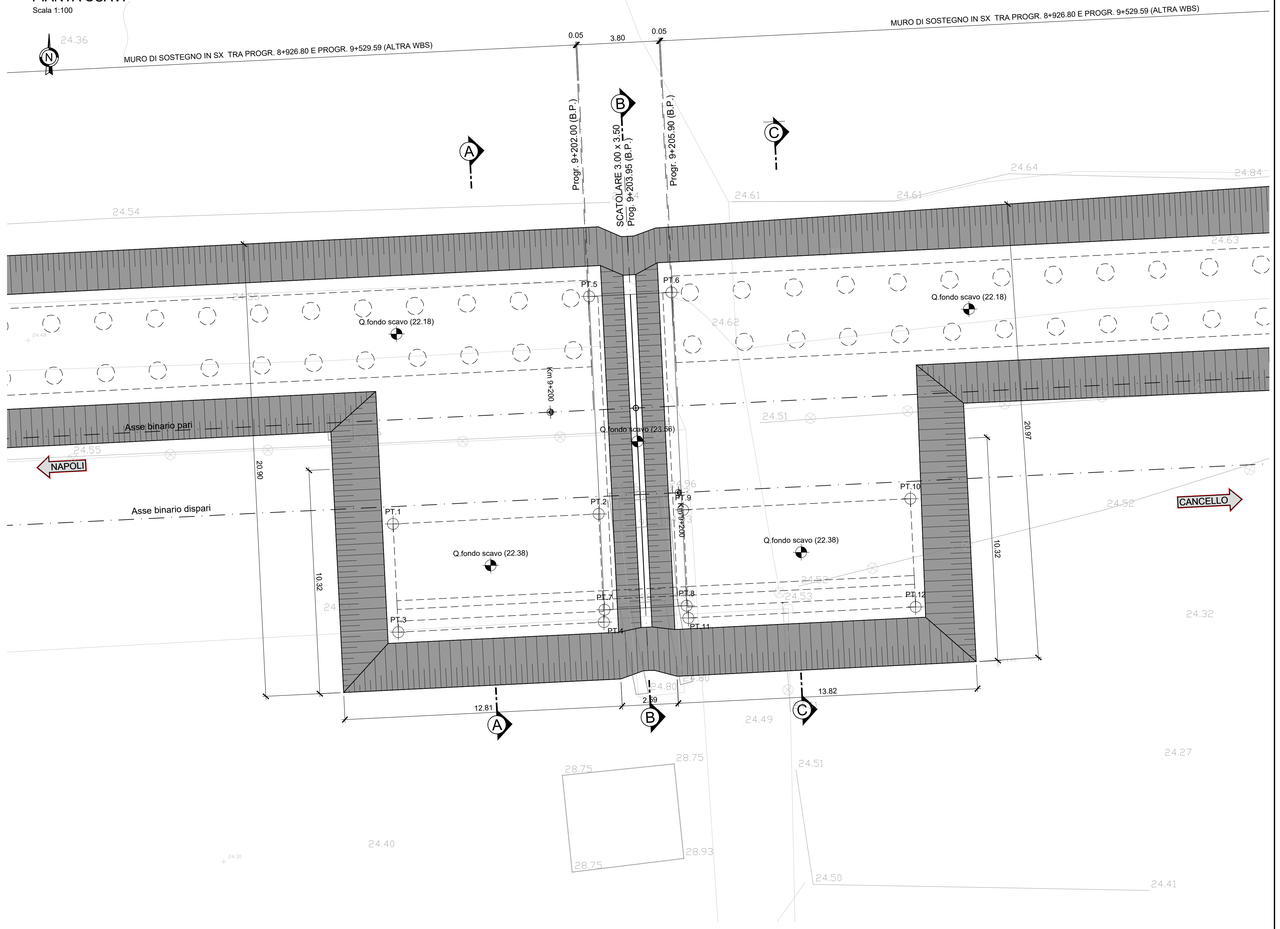

COORDINATE DI TRACCIAMENTO SCATOLARE E MURI IN DX

PUNTO	X* (m)	Y* (m)
Pt. 1	14153.3595	31405.6826
Pt. 2	14162.8482	31406.1458
Pt. 3	14153.6033	31400.6886
Pt. 4	14163.0920	31401.1517
Pt. 5	14162.4082	31416.1863
Pt. 6	14166.2037	31416.3716
Pt. 7	14163.1143	31401.7212
Pt. 8	14166.9098	31401.9065
Pt. 9	14166.7436	31406.3359
Pt. 10	14177.2311	31406.8479
Pt. 11	14166.9874	31401.3419
Pt. 12	14177.4749	31401.8538

* Coordinate rettilinee

ELABORATI DI RIFERIMENTO

1. PER LE CARATTERISTICHE DEI MATERIALI SI RIMANDA ALL'ELABORATO IF1M00EZZTTSL0000001;
2. PER I PARTICOLARI COSTRUTTIVI SI RIMANDA AGLI ELABORATI IF1M00EZZBBIF0001002 E IF1M00EZZBBIF0001003;
3. PER LE ZONE DI TRANSIZIONE SI RIMANDA ALL'ELABORATO IF1M00EZZWZSL0000001.

COMMITTENTE:

RFI RETE FERROVIARIA ITALIANA
GRUPPO FERROVIE DELLO STATO ITALIANE

DIREZIONE LAVORI:

ITALFERR
GRUPPO FERROVIE DELLO STATO ITALIANE

APPALTATORE: MANDATARIA: salini impregilo — MANDANTE: ASTALDI

PROGETTAZIONE: MANDATARIA: SYSTRA — MANDANTI: SOTECNI SYSTRA GROUP — ROCKSOIL S.p.A. CONSULENZE E ASSISTENZA TECNICA NEL GEOTEC GEOLOGIA GEOTECNICA

PROGETTO ESECUTIVO

LINEA FERROVIARIA NAPOLI - BARI, TRATTA NAPOLI-CANCELLO,
IN VARIANTE TRA LE PK 0+000 E PK 15+585, INCLUSE LE OPERE ACCESSORIE,
NELL'AMBITO DEGLI INTERVENTI DI CUI AL D.L. 133/2014, CONVERTITO IN LEGGE 164 / 2014

DISEGNO

SL - SOTTOVIA
SL10 - SOTTOPASSO PEDONALE KM 9+203.95
PIANTA SCAVI

APPALTATORE	PROGETTAZIONE	
DIRETTORE TECNICO Ing. M. PANISI	DIRETTORE DELLA PROGETTAZIONE Ing. A. CHECCHI	

COMMESSA	LOTTO	FASE	ENTE	TIPO DOC.	OPERA/DISCIPLINA	PROGR.	REV.	SCALA:
IF1M	00	E	ZZ	P9	SL1000	001	B	1:100

Rev.	Descrizione	Redatto	Data	Verificato	Data	Approvato	Data	Autorizzato Data
A	EMISSIONE	DI PLACIDO	24/04/18	MARTUSCELLI	26/04/18	D'ANGELO	26/04/18	MARTUSCELLI
B	EMISSIONE PER RdV	DI PLACIDO	10/09/18	MARTUSCELLI	11/09/18	D'ANGELO	11/09/18	12/09/18

File:IF1M.0.0.E.ZZ.P9.SL.10.0.0.001-B.DWG — n. Elab.: