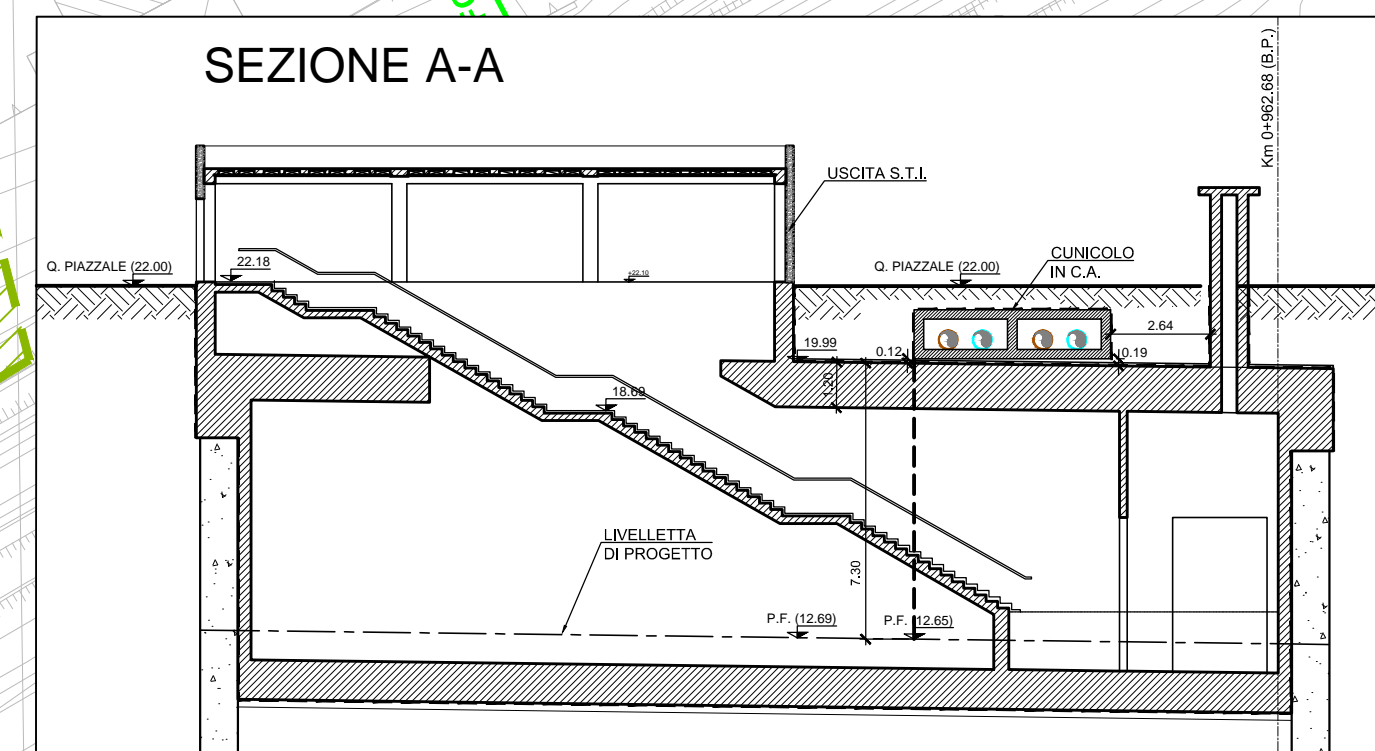
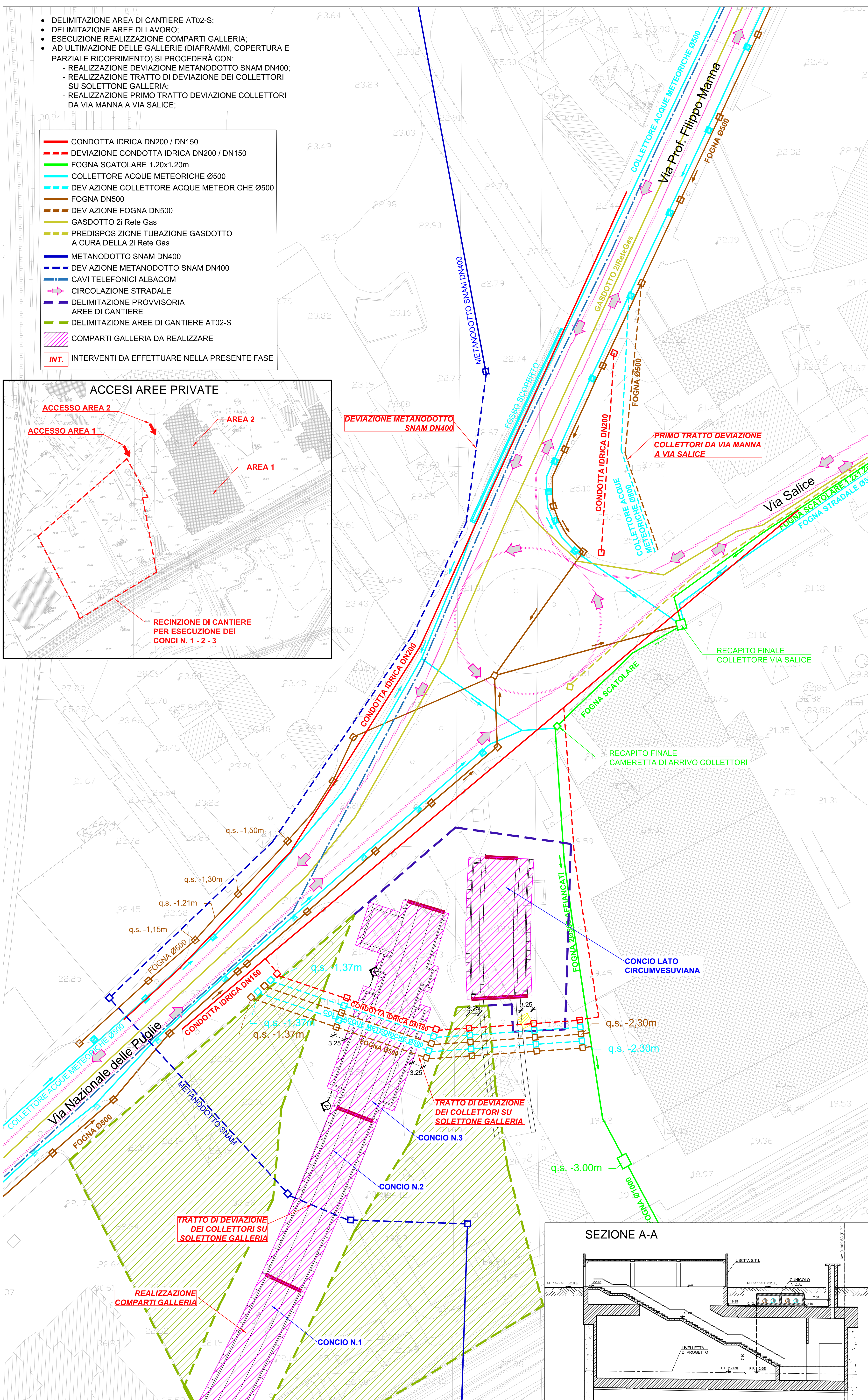
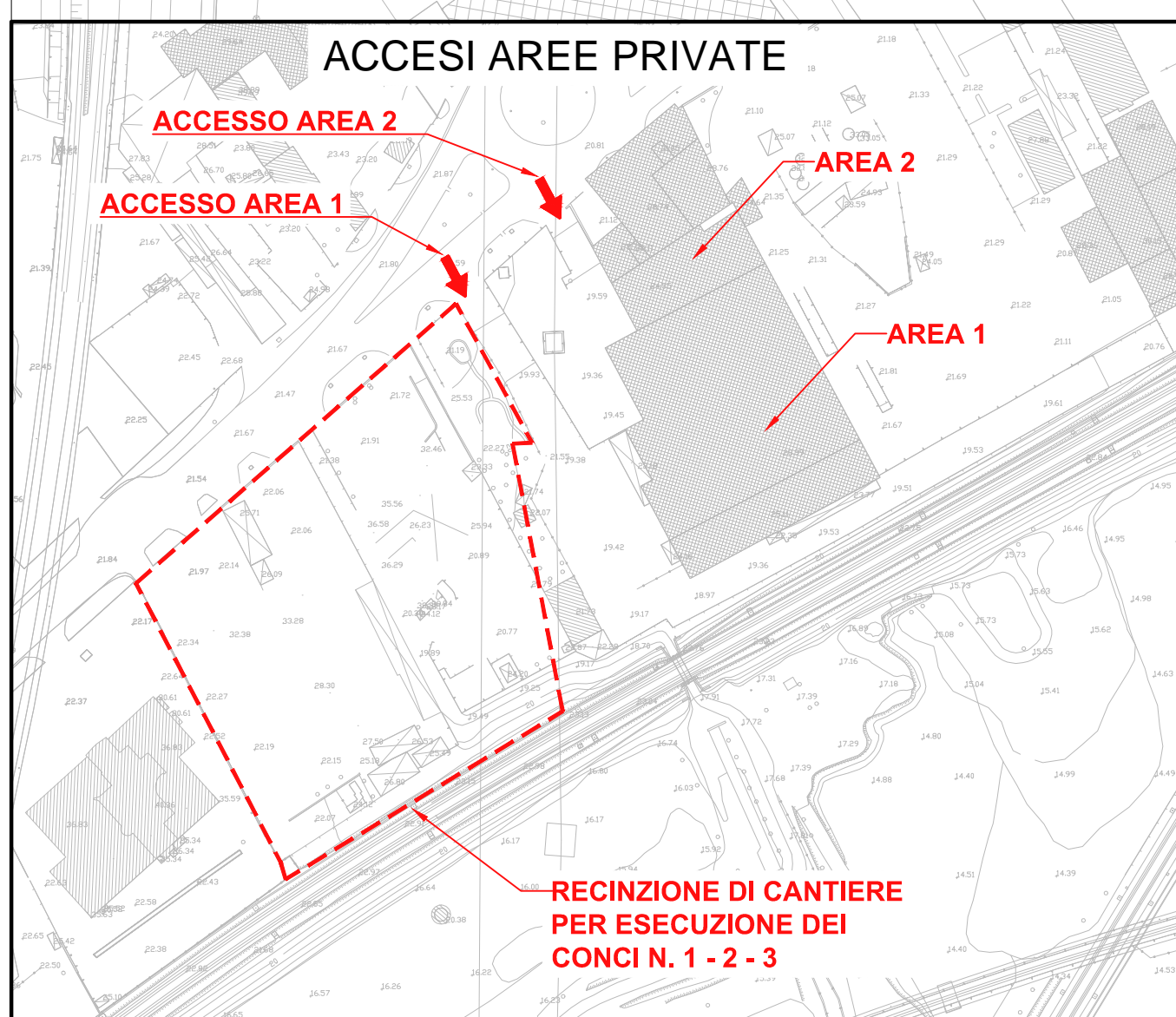


FASE 2

- DELIMITAZIONE AREA DI CANTIERE AT02-S;
- DELIMITAZIONE AREE DI LAVORO;
- ESECUZIONE REALIZZAZIONE COMPARTI GALLERIA;
- AD ULTIMAZIONE DELLE GALLERIE (DI FRAMMI), COPERTURA E PARZIALE RICOPRIMENTO SI PROCEDERÀ CON:
  - REALIZZAZIONE DEVIAZIONE METANODOTTO SNAM DN400;
  - REALIZZAZIONE TRATTO DI DEVIAZIONE DEI COLLETTORI SU SOLETTONE GALLERIA;
  - REALIZZAZIONE PRIMO TRATTO DEVIAZIONE COLLETTORI DA VIA MANNA A VIA SALICE;

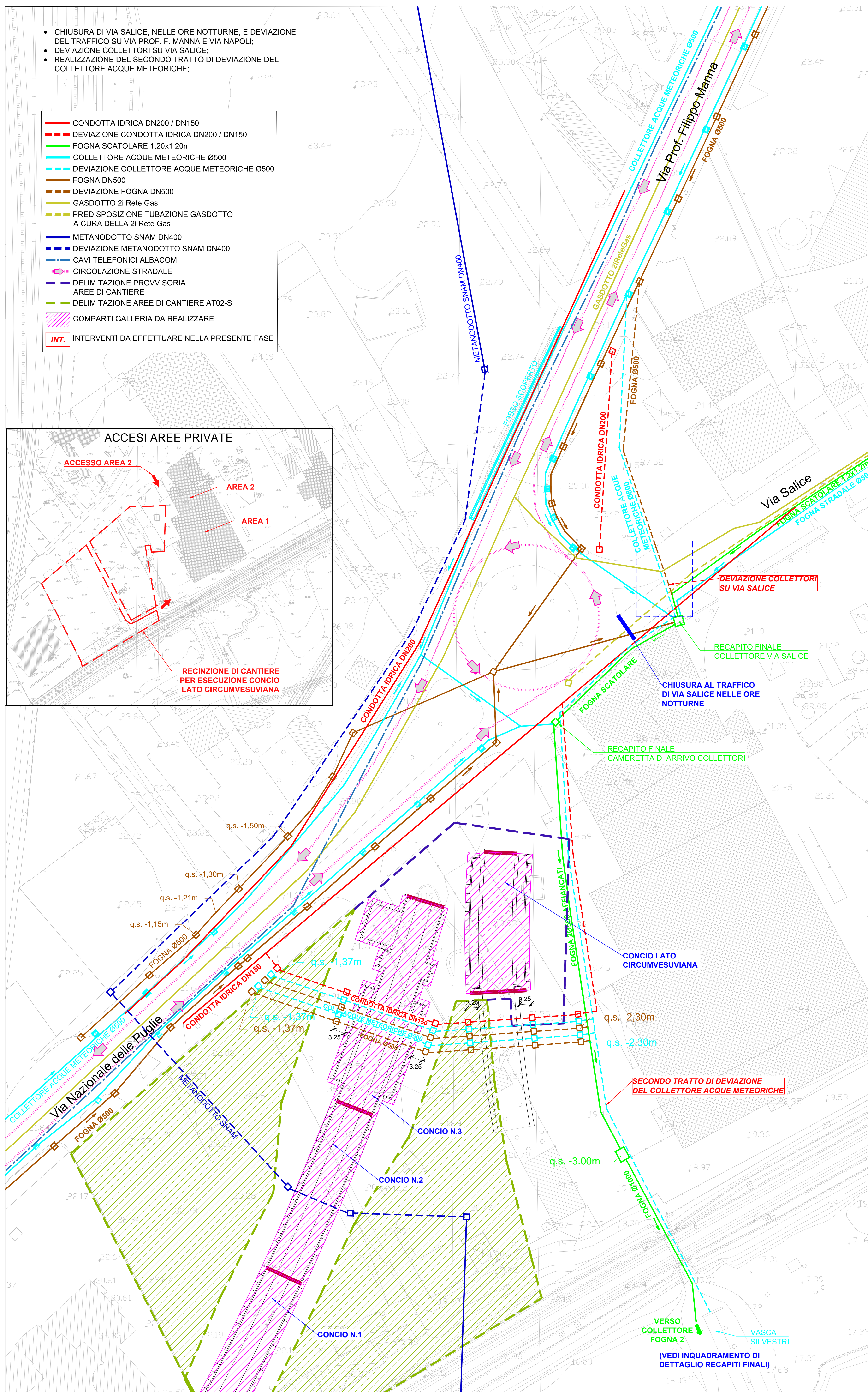
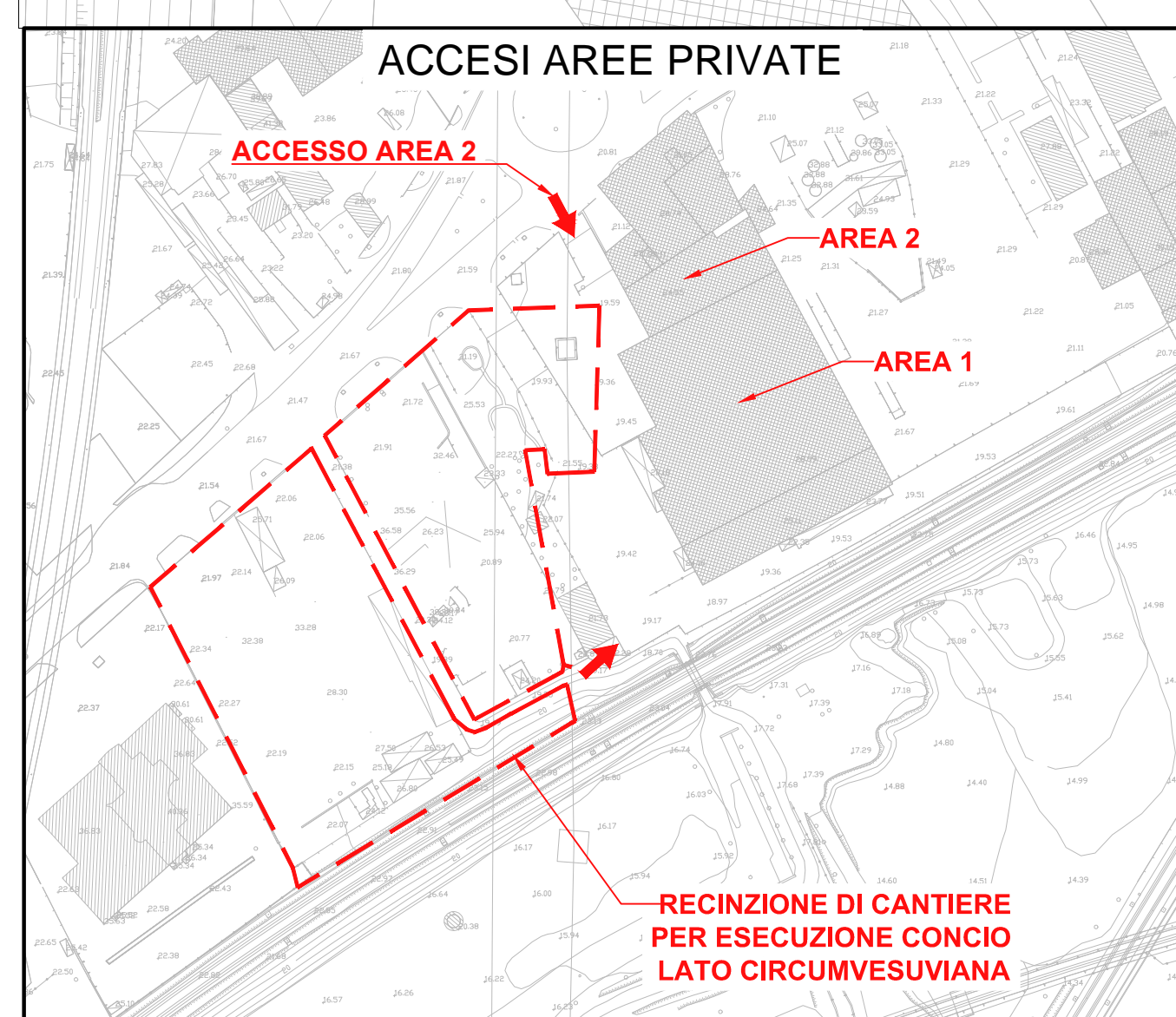
- CONDOTTA IDRICA DN200 / DN150
- DEVIAZIONE CONDOTTA IDRICA DN200 / DN150
- FOGNA SCATOLARE 1.20x1.20m
- COLLETTORE ACQUE METEORICHE Ø500
- DEVIAZIONE COLLETTORE ACQUE METEORICHE Ø500
- FOGNA DN500
- DEVIAZIONE FOGNA DN500
- GASDOTTO 21 Rete Gas
- PREDISPOSIZIONE TUBAZIONE GASDOTTO A CURA DELLA 21 Rete Gas
- METANODOTTO SNAM DN400
- DEVIAZIONE METANODOTTO SNAM DN400
- CAVI TELEFONICI ALBACOM
- CIRCOLAZIONE STRADALE
- DELIMITAZIONE PROVVISORIA
- AREE DI CANTIERE
- DELIMITAZIONE AREE DI CANTIERE AT02-S
- COMPARTI GALLERIA DA REALIZZARE
- INT. INTERVENTI DA EFFETTUARE NELLA PRESENTE FASE



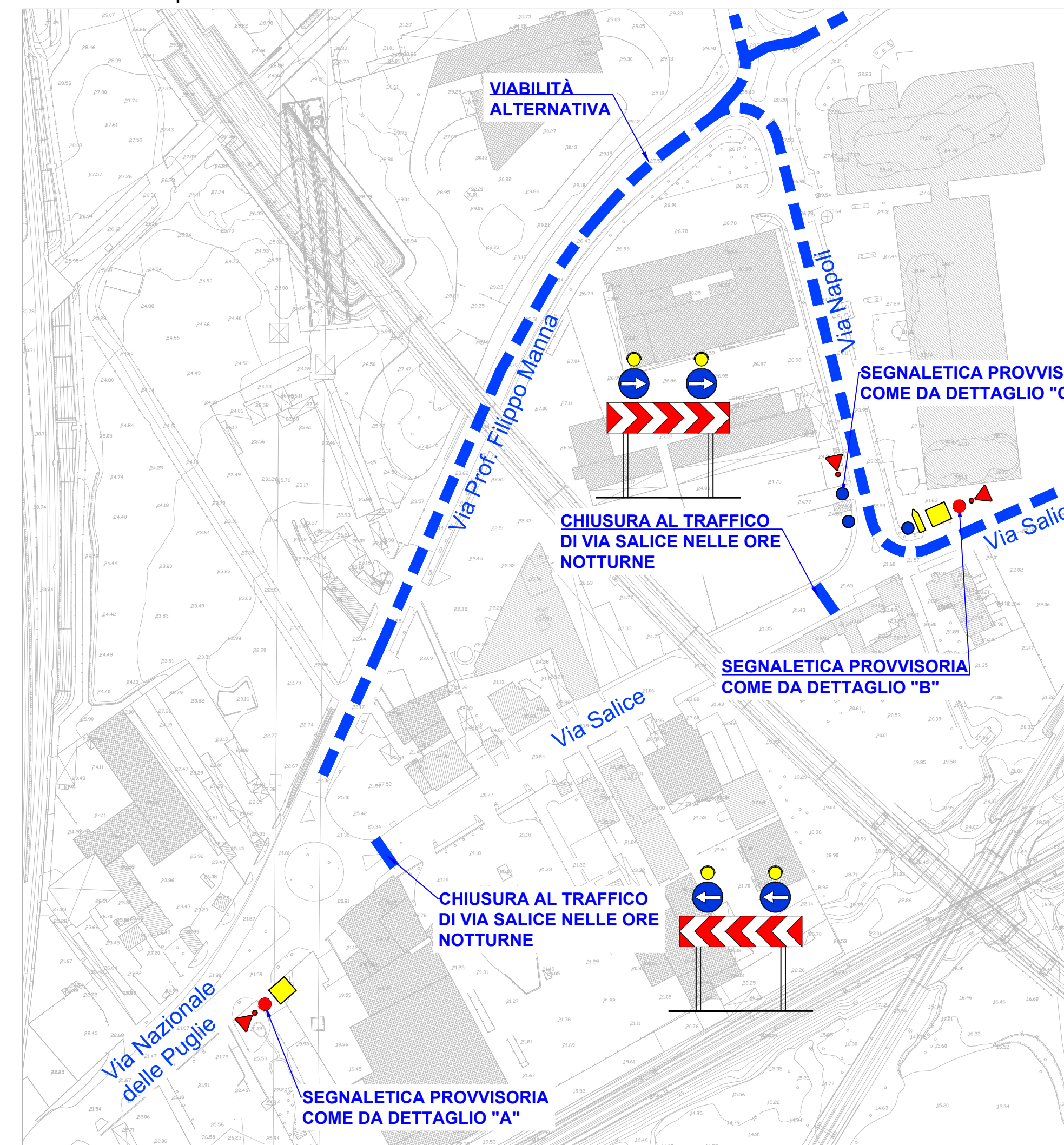
FASE 3

- CHIUSURA DI VIA SALICE, NELLE ORE NOTTURNE, E DEVIAZIONE DEL TRAFFICO SU VIA PROF. F. MANNA E VIA NAPOLI;
- DEVIAZIONE COLLETTORI SU VIA SALICE;
- REALIZZAZIONE DEL SECONDO TRATTO DI DEVIAZIONE DEL COLLETTORE ACQUE METEORICHE;

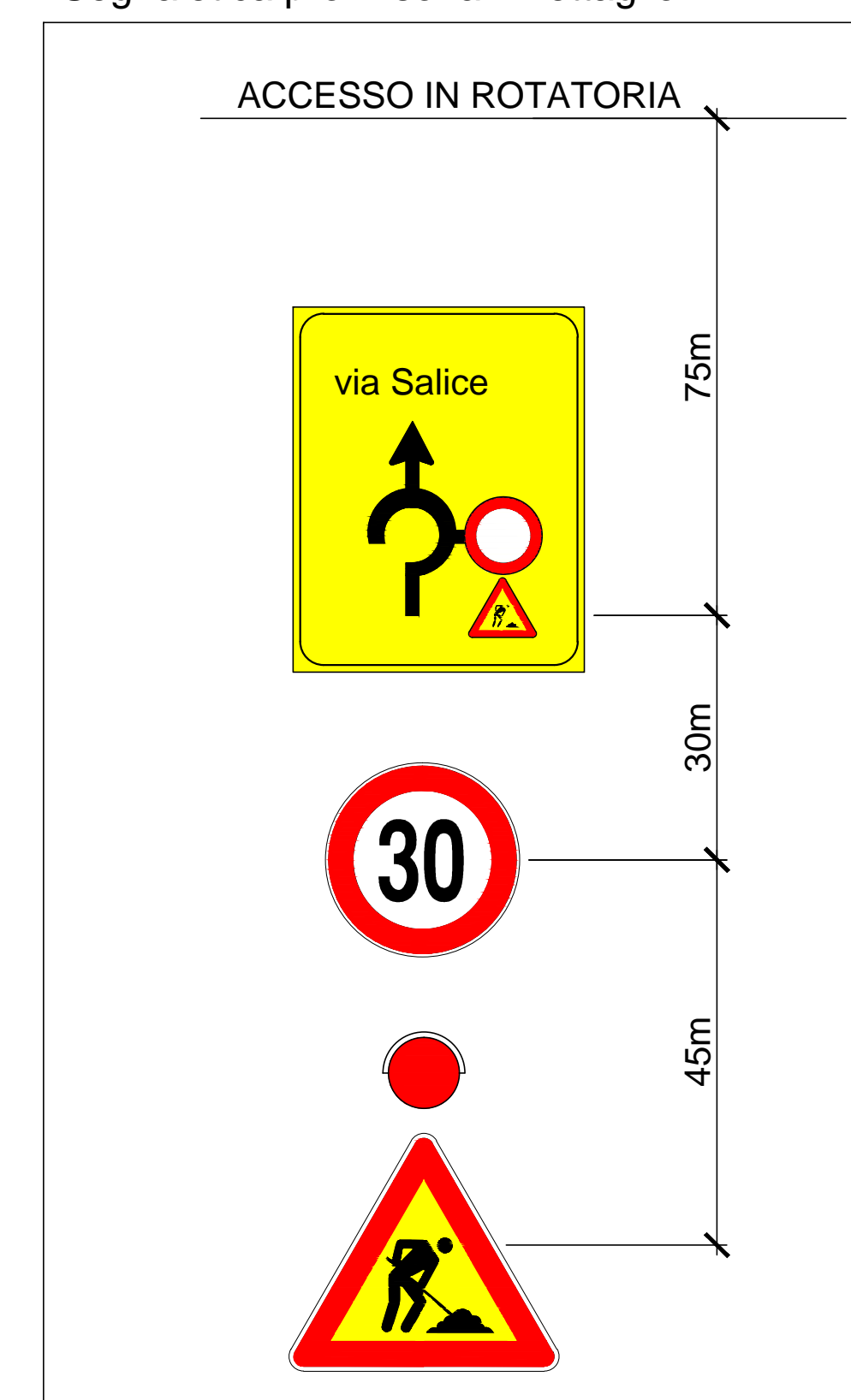
- CONDOTTA IDRICA DN200 / DN150
- DEVIAZIONE CONDOTTA IDRICA DN200 / DN150
- FOGNA SCATOLARE 1.20x1.20m
- COLLETTORE ACQUE METEORICHE Ø500
- DEVIAZIONE COLLETTORE ACQUE METEORICHE Ø500
- FOGNA DN500
- DEVIAZIONE FOGNA DN500
- GASDOTTO 21 Rete Gas
- PREDISPOSIZIONE TUBAZIONE GASDOTTO A CURA DELLA 21 Rete Gas
- METANODOTTO SNAM DN400
- DEVIAZIONE METANODOTTO SNAM DN400
- CAVI TELEFONICI ALBACOM
- CIRCOLAZIONE STRADALE
- DELIMITAZIONE PROVVISORIA
- AREE DI CANTIERE
- DELIMITAZIONE AREE DI CANTIERE AT02-S
- COMPARTI GALLERIA DA REALIZZARE
- INT. INTERVENTI DA EFFETTUARE NELLA PRESENTE FASE



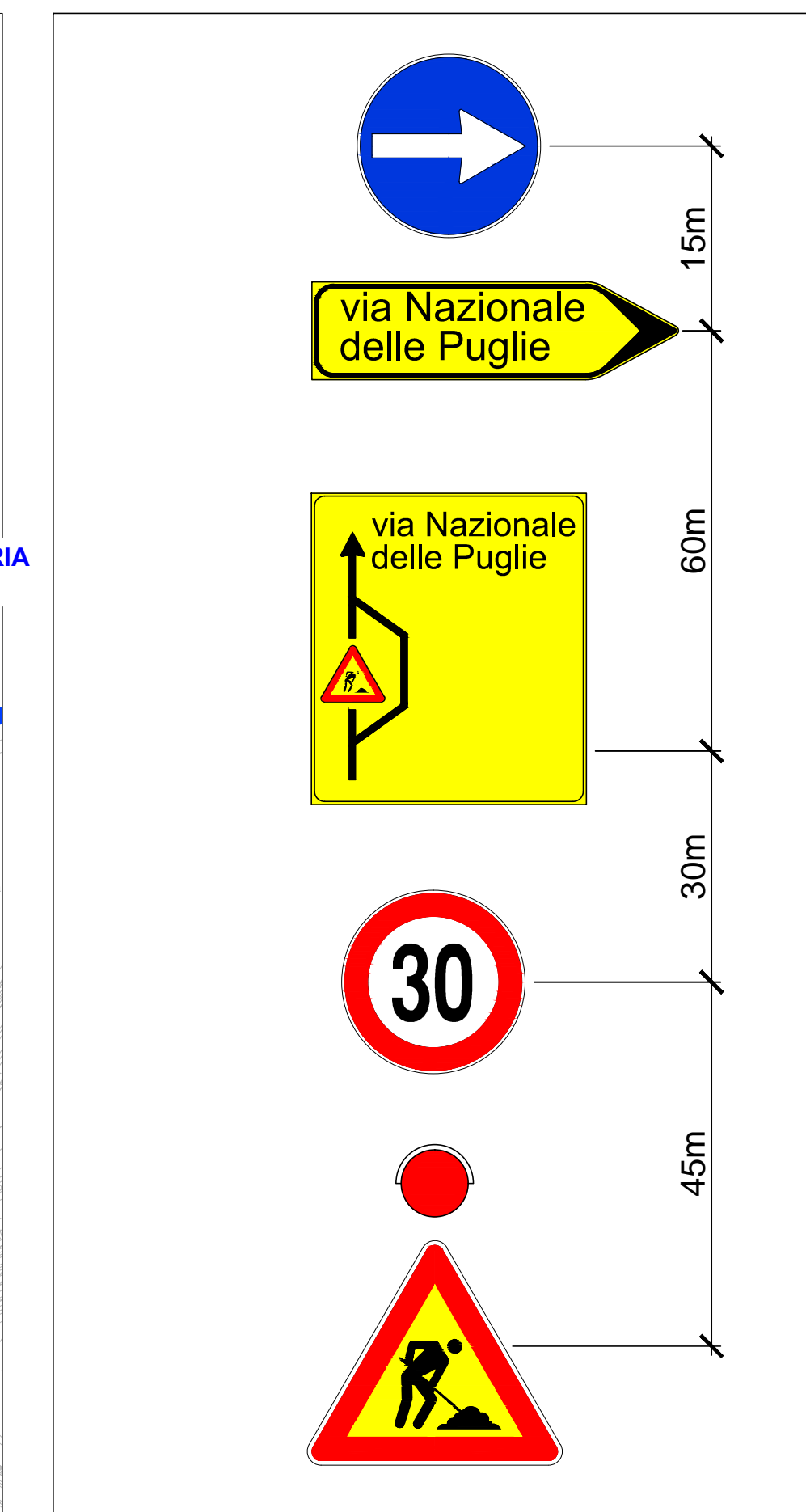
FASE 3 - Inquadramento viabilità alternativa



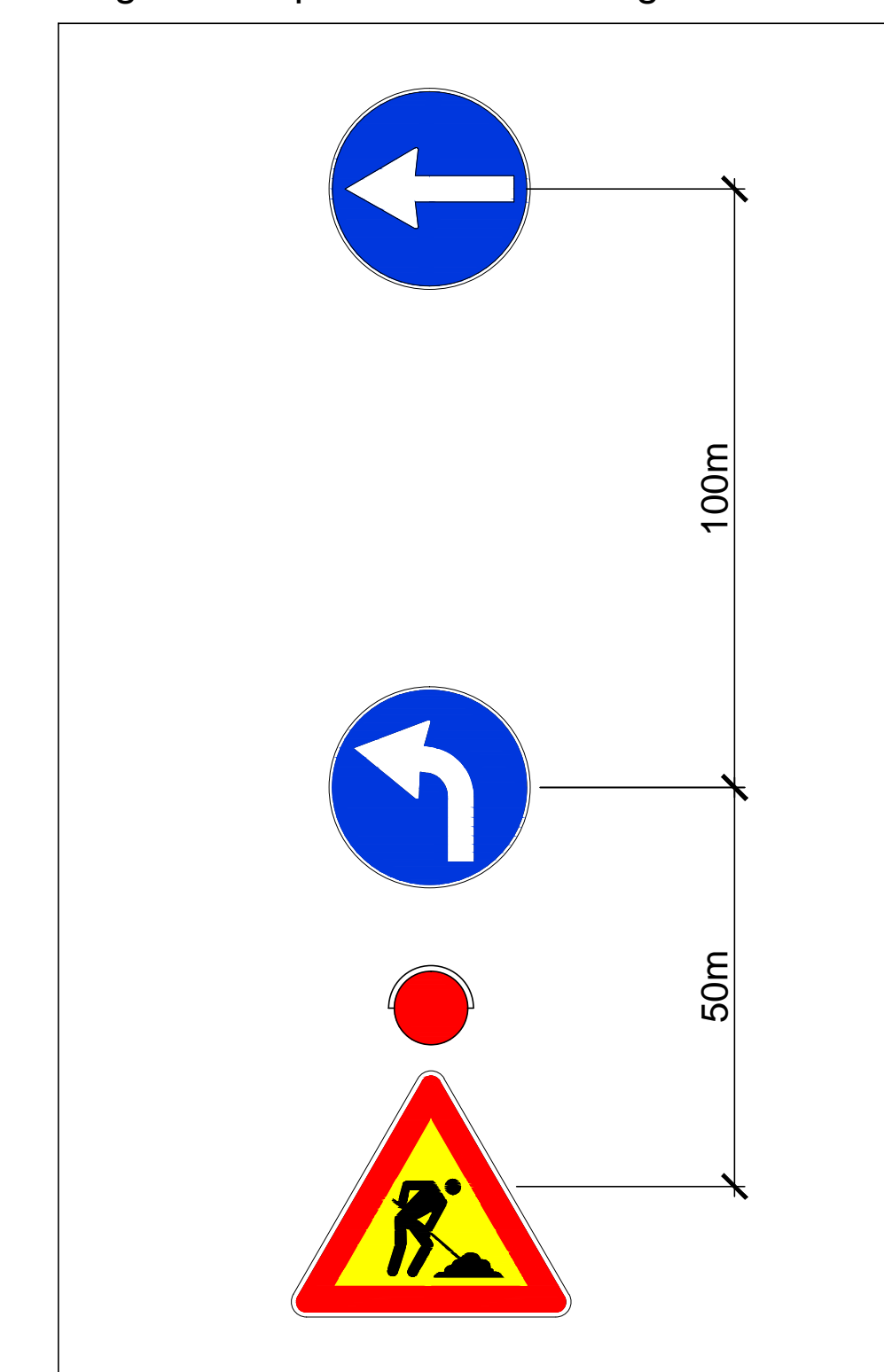
Segnaletica provvisoria - Dettaglio "A"



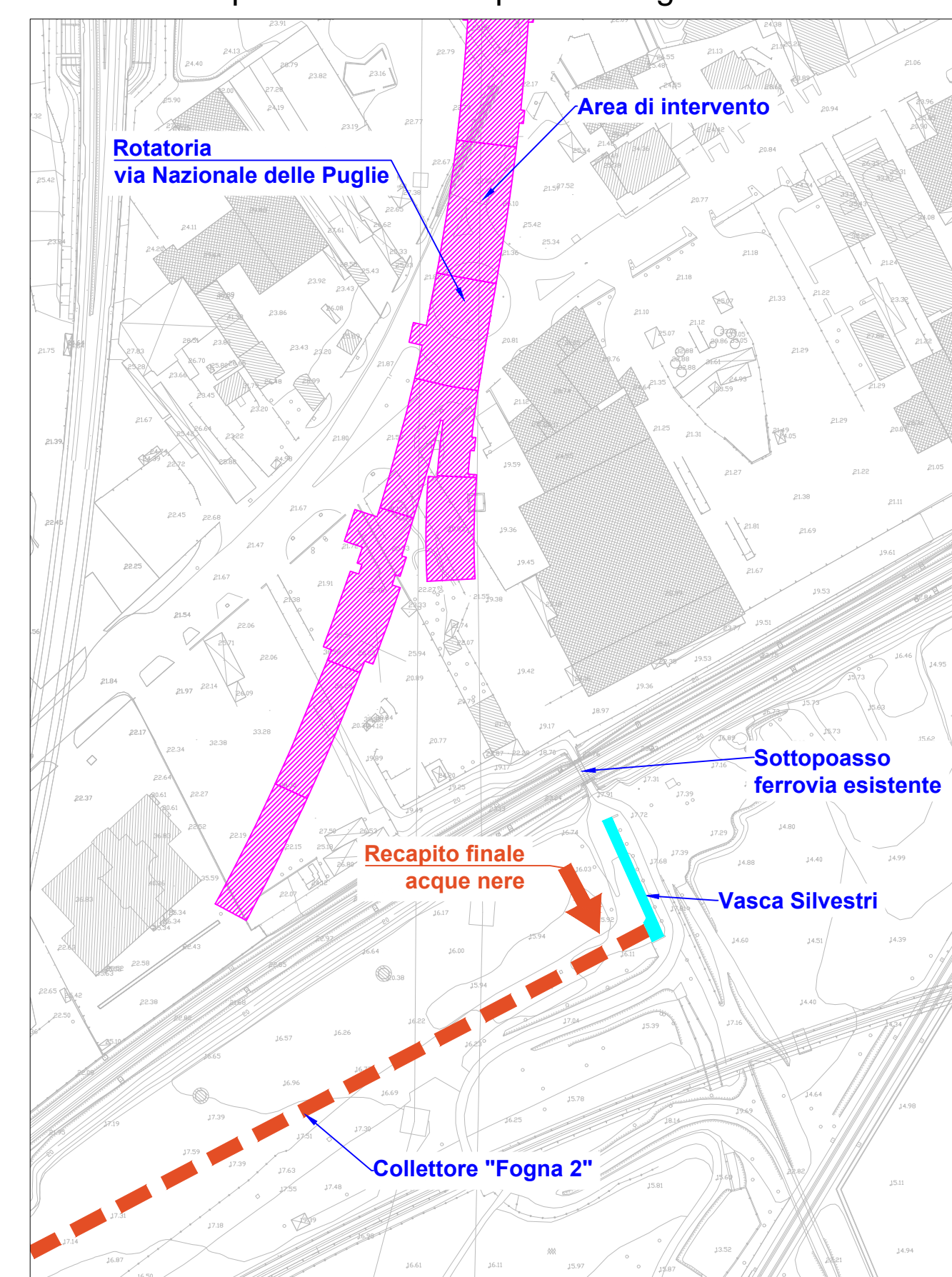
Segnaletica provvisoria - Dettaglio "B"



Segnaletica provvisoria - Dettaglio "C"



FASE 3 - Inquadramento recapiti finali fogne



COMMITTENTE: **RFI** RETE FERROVIARIA ITALIANA GRUPPO FERROVIE DELLO STATO ITALIANE

DIREZIONE LAVORI: **ITALFERR** GRUPPO FERROVIE DELLO STATO ITALIANE

APPALTATORE: **salini impreglio** **ASTALDI**

PROGETTAZIONE: **SYSTRA** **SOTECNI** **ROX SOL**

**PROGETTO ESECUTIVO**

**LINIA FERROVIARIA NAPOLI - BARI, TRATTA NAPOLI-CANCELLO, IN VARIANTE TRA LE PK 0+000 E PK 15+585, INCLUSE LE OPERE ACCESSORIE, NELL'AMBITO DEGLI INTERVENTI DI CUI AL D.L. 133/2014, CONVERTITO IN LEGGE 164 / 2014**

DISEGNO

GA - GALLERIE  
GA01 - GALLERIA CASALNUOVO DA km 0+550,000 A km 2+860,210  
SEZIONE TIPO C1, C2 E C DA km 1+026,75  
VIABILITÀ SU VIA NAZIONALE DELLE PUGLIE DA km 1+050,580 A km 1+120,142  
SISTEMAZIONE SOTTOSERVIZI E VIABILITÀ PROVVISORIA TAV. 2

APPALTATORE	PROGETTAZIONE
DIRETTORE DELLA TECNICA Ing. M. PANISI	DIRETTORE DELLA PROGETTAZIONE Ing. A. CHECCHI

COMMESSA	LOTTO	FASE	ENTE TIPO DOC.	OPERADISCIPLINA	PROGR.	REV.	SCALA:
IF1M.0.0.E.ZZ.AZ.GA.01.C.002.C.DWG	00	E	ZZ	AZ	GA	01C0	002 C

Rev.	Descrizione	Redatto	Data	Verificato	Data	Approvato	Data	Autore	Data
A	EMMISSIONE	TRAMPONE	10/01/18	MARTURELLI	10/01/18	PAZZA	10/01/18	MARTURELLI	
B	EMMISSIONE PER REV	TRAMPONE	10/01/18	MARTURELLI	11/01/18	PAZZA	11/01/18	MARTURELLI	
C	EMMISSIONE PER REV	TRAMPONE	02/02/18	MARTURELLI	03/02/18	PAZZA	03/02/18	MARTURELLI	

File: IF1M.0.0.E.ZZ.AZ.GA.01.C.002.C.DWG n. Esb:

N.B. - PER LE SPECIFICHE DELLE SINGOLE INTERFERENZE SI RINVIA AGLI ELABORATI DELLA WBS "M14" ED AGLI ELABORATI ALLEGATI AL DOSSIER DI RISOLUZIONE DELLE INTERFERENZE "IF1M.0.0.E.ZZ.RH.SI.00.0.001".