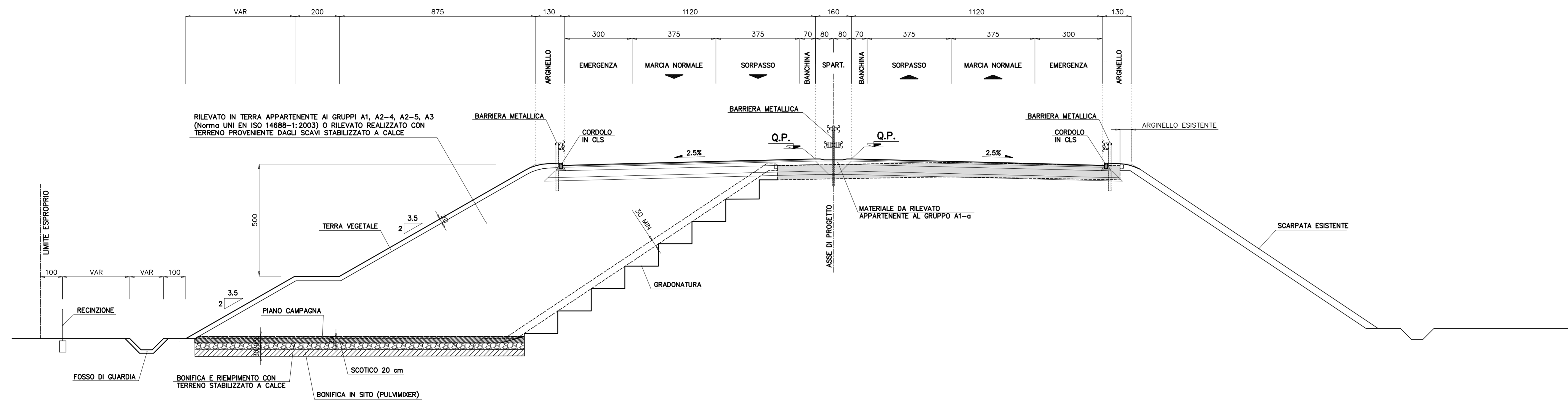


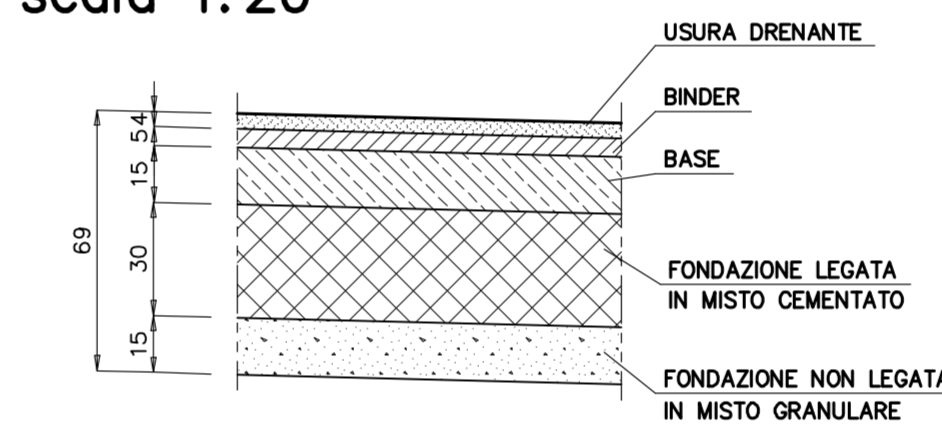
SEZIONE TIPO IN RILEVATO "CAT. A" AUTOSTRADRE IN RETTIFILLO - scala 1:100



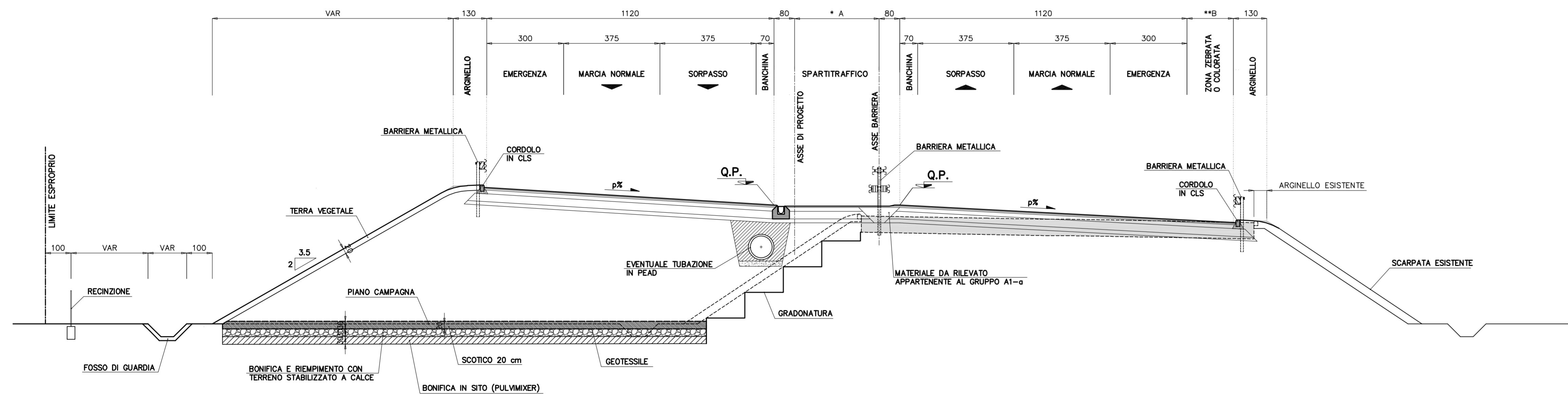
**NOTA BENE**

- PER PARTICOLARI COSTRUTTIVI DEL SISTEMA DI DRENAGGIO PIATTAFORMA E BARRIERE DI SICUREZZA: VEDERE ELABORATI SPECIFICI DI PROGETTO.
- LE SEZIONI TIPOLOGICHE RAPPRESENTATE SONO ESCLUSIVAMENTE QUELLE CARATTERISTICHE E NON ESAURISCONO TUTTE LE SITUAZIONI IN PROGETTO.
- LA RAPPRESENTAZIONE DELLA GRADONATURA E' PURAMENTE INDICATIVA
- PER L'UTILIZZO DI TERRE APPARTENENTI AI GRUPPI A2-6 A2-7, SI FA RIFERIMENTO A QUANTO SPECIFICATO NELLE N.T.A.

PARTICOLARE PAVIMENTAZIONE scala 1:20



SEZIONE TIPO IN RILEVATO "CAT. A" AUTOSTRADRE IN CURVA - scala 1:100



\* A = allargamento per visibilità dello spartitraffico in curva sx  
 \*\* B = allargamento per visibilità del margine esterno in curva dx

**SAT** Società Autostrada Tirrenica p.A.  
 GRUPPO AUTOSTRADRE PER L'ITALIA S.p.A.

**AUTOSTRADA (A12) : ROSIGNANO - CIVITAVECCHIA**  
 LOTTO 6B  
 TRATTO: PESCIA ROMANA - TARQUINIA

**PROGETTO DEFINITIVO**  
 INFRASTRUTTURA STRATEGICA DI PREMINENTE INTERESSE NAZIONALE LE CUI PROCEDURE DI APPROVAZIONE SONO REGOLATE DALL' ART. 161 DEL D.LGS. 163/2006

**AU - CORPO AUTOSTRADALE**  
**PARTE STRADALE**  
 Sezioni tipo autostrada  
 Allargamento asimmetrico in rettilineo e curva

<b>IL RESPONSABILE PROGETTAZIONE SPECIALISTICA</b> Ing. Massimiliano Giacobbi Dir. Ing. Milano N. 20746 RESPONSABILE UFFICIO STD		<b>IL RESPONSABILE INTERGRAZIONE PROIEZIONE SPECIALISTICA</b> Ing. Assessorio AET Dir. Ing. Milano N. 20013 COORDINATORE GENERALE APS		<b>IL DIRETTORE TECNICO</b> Ing. Maurizio Torrali Dir. Ing. Milano N. 16492 RESPONSABILE DIREZIONE SVILUPPO INFRASTRUTTURE	
DIRETTORIO ELABORATO DIRETTORE codice contratto 12121602		RILEVATO UNITA' N. PROGETTO STD 102		DATA FEBBRAIO 2011 REVISIONE n.   data	
<b>spea</b> ingegneria europea		COORDINATORE GENERALE Ing. Massimiliano Giacobbi		DIRIGENTE Ing. Maurizio Torrali	
RESPONSABILE DI COMEDIA Arch. Maria Casella Dir. Arch. Venezia N. 1254		VISTO DEL COMMITTENTE <b>SAT</b>		VISTO DEL CONCESSIONARIO	