SEZIONE N.: 1

DIST. PROG.: 0.00

R RIPORTO	m²	11.11
D STRATO DI FONDAZ.	m²	1.30
F FOSSI	m²	0.20
RI RILEVATO	m²	7.52
SC SCOTICO	m²	5.34
a STRATO DI USURA	m	6.50
b BINDER	m	6.50
v TERRENO VEGETALE	m	5.94

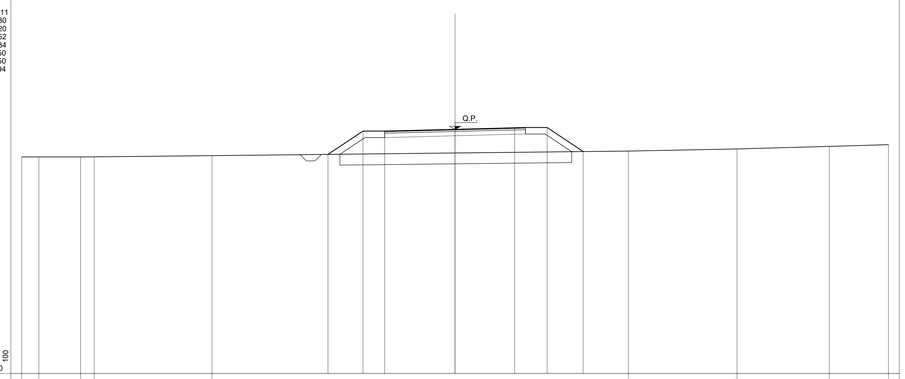

Q.RIF.: 21 — 100

PROGRESSIVE TERRENO	-20.00	-19.21	-17.28	-14.68	-11.22	8.00	13.01	17.27	20.00														
PARZIALI TERRENO	0.79	1.93	0.63	5.43	19.22	5.01	4.26	2.73															
QUOTE TERRENO	30.99	30.99	30.99	31.00	31.05	31.27	31.36	31.48	31.56														
PROGRESSIVE PROGETTO						-5.86	-4.25	-3.25	0.00	2.75	4.25	5.91											
PARZIALI PROGETTO						1.61	1.00	3.25	2.75	1.50	1.66												
QUOTE PROGETTO						31.11	32.19	32.19	32.27	32.34	32.35	31.24											

SEZIONE N.: 2

DIST. PROG.: 13.12

R RIPORTO	m²	3.32
D STRATO DI FONDAZ.	m²	1.28
F FOSSI	m²	0.19
RI RILEVATO	m²	0.53
SC SCOTICO	m²	4.28
a STRATO DI USURA	m	6.50
b BINDER	m	6.50
v TERRENO VEGETALE	m	3.37

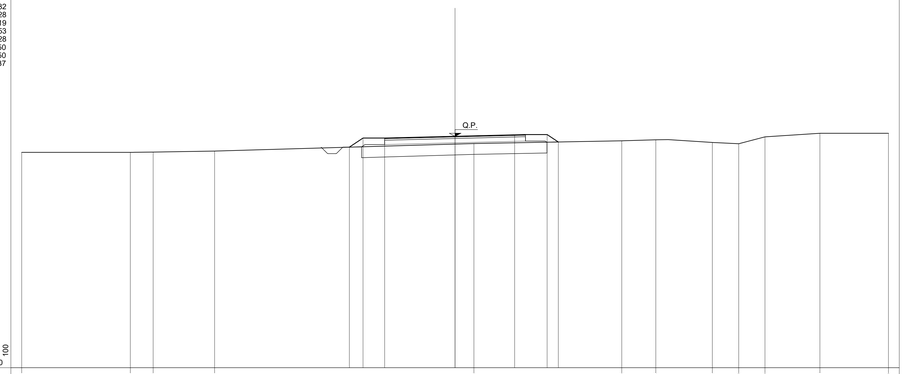

Q.RIF.: 21 — 100

PROGRESSIVE TERRENO	-20.00	-14.99	-13.99	-11.19	0.87	7.70	9.26	11.87	13.09	14.30	16.84	20.00											
PARZIALI TERRENO	5.01	1.06	2.83	11.97	6.83	1.56	2.61	1.22	1.21	2.54	3.16												
QUOTE TERRENO	30.94	30.94	30.95	31.00	31.35	31.48	31.52	31.40	31.34	31.66	31.82	31.82											
PROGRESSIVE PROGETTO						-4.88	-4.25	-3.25	0.00	2.75	4.25	4.76											
PARZIALI PROGETTO						0.63	1.00	3.25	2.75	1.50	0.51												
QUOTE PROGETTO						31.18	31.60	31.60	31.68	31.75	31.76	31.42											

SEZIONE N.: 3

DIST. PROG.: 21.36

S STERRO	m²	0.19
R RIPORTO	m²	0.24
D STRATO DI FONDAZ.	m²	1.30
F FOSSI	m²	0.21
SC SCOTICO	m²	4.66
a STRATO DI USURA	m	6.50
b BINDER	m	6.50
v TERRENO VEGETALE	m	2.27

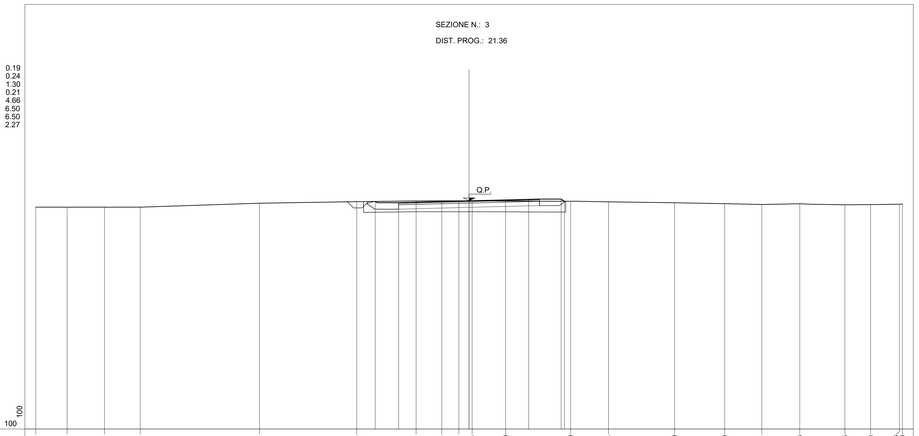

Q.RIF.: 21 — 100

PROGRESSIVE TERRENO	-20.00	-18.55	-16.89	-13.17	-6.67	-5.18	-2.44	-1.26	-0.47	0.14	1.69	4.69	6.44	9.49	11.80	13.51	15.26	17.26	18.53	19.86	20.00		
PARZIALI TERRENO	1.45	1.72	1.66	5.50	4.49	2.74	1.18	0.79	0.61	1.55	3.00	1.75	3.05	2.31	1.71	1.75	2.09	1.18	1.33	0.14			
QUOTE TERRENO	33.24	33.24	33.24	33.24	33.42	33.48	33.53	33.53	33.53	33.53	33.53	33.51	33.49	33.44	33.40	33.38	33.40	33.35	33.38	33.35	33.36		
PROGRESSIVE PROGETTO						-4.33	-3.25		0.00		2.75	4.25	4.76										
PARZIALI PROGETTO						1.08	3.25		2.75		1.50	0.15											
QUOTE PROGETTO						31.50	31.45		31.53		31.60	31.61	31.51										

KEY-PLAN

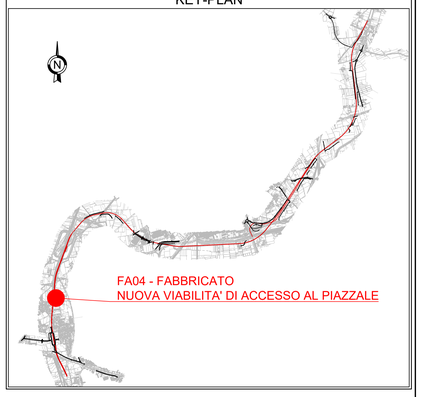

COMMITTENTE:

RFI RETE FERROVIARIA ITALIANA
GRUPPO FERROVIE DELLO STATO ITALIANE

DIREZIONE LAVORI:

ITALFERR
GRUPPO FERROVIE DELLO STATO ITALIANE

APPALTATORE: MANDATARIA: salini impregilo — MANDANTE: ASTALDI

PROGETTAZIONE: MANDATARIA: SYSTRA — MANDANTI: SOTECNI SYSTRA GROUP — ROCKSOIL S.p.A. CONSULENZA E ASSISTENZA TECNICA NEI CAMPI GEO - GEOINGEGNERIA

PROGETTO ESECUTIVO

LINEA FERROVIARIA NAPOLI - BARI, TRATTA NAPOLI-CANCELLO,
IN VARIANTE TRA LE PK 0+000 E PK 15+585, INCLUSE LE OPERE ACCESSORIE,
NELL'AMBITO DEGLI INTERVENTI DI CUI AL D.L. 133/2014, CONVERTITO IN LEGGE 164 / 2014

DISEGNO

FA - FABBRICATI
FA04 - FABBRICATO DI SICUREZZA IN GALLERIA P.G.E.P. LATO CANCELLO
NUOVA VIABILITA' DI ACCESSO AL PIAZZALE
SEZIONI TRASVERSALI

APPALTATORE	PROGETTAZIONE	
DIRETTORE TECNICO Ing. M. PANISI	DIRETTORE DELLA PROGETTAZIONE Ing. A. CHECCHI	

COMMESSA	LOTTO	FASE	ENTE	TIPO DOC.	OPERA/DISCIPLINA	PROGR.	REV.	SCALA:
IF1M	00	E	ZZ	W9	FA0400	001	A	1:100

Rev.	Descrizione	Redatto	Data	Verificato	Data	Approvato	Data	Autorizzato Data
A	EMISSIONE	TRAPANESE	14/06/18	MARTUSCELLI	15/06/18	PIAZZA	15/06/18	MARTUSCELLI 30/06/18

File: IF1M.0.0.E.ZZ.W9.FA.04.0.0.001-A.DWG — n. Elab.: