

- PROGETTO**
- OPERE IN PROGETTO
  - AUTOSTRADE
  - VIABILITA' EXTRAURBANA PRINCIPALE
  - VIABILITA' ORDINARIA IMPIEGATA DAI MEZZI DI CANTIERE
  - VIABILITA' DI COLLEGAMENTO CON IMPIANTI DI BETONAGGIO
  - FLUSSI AUTOMEZZI SU VIABILITA' PUBBLICA
- CANTIERI**
- AREE DI CANTIERE BASE
  - AREE DI CANTIERE OPERATIVO
  - AREE DI STOCCAGGIO
  - AREE TECNICHE
  - AREE DI CANTIERE DI ARMAMENTO E TECNOLOGIE
  - AREE DEPOSITO TERRE
  - IMPIANTI DI BETONAGGIO

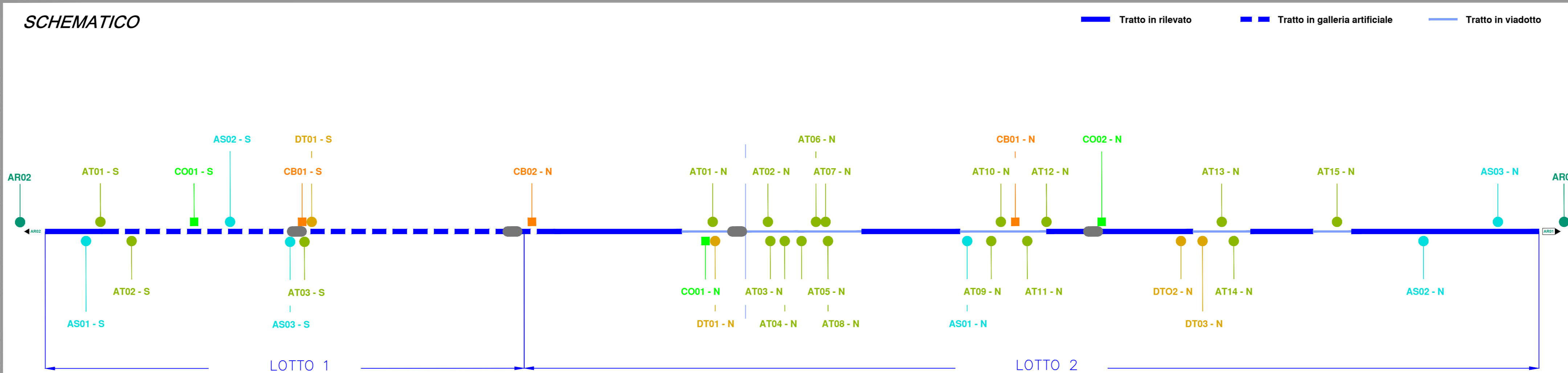
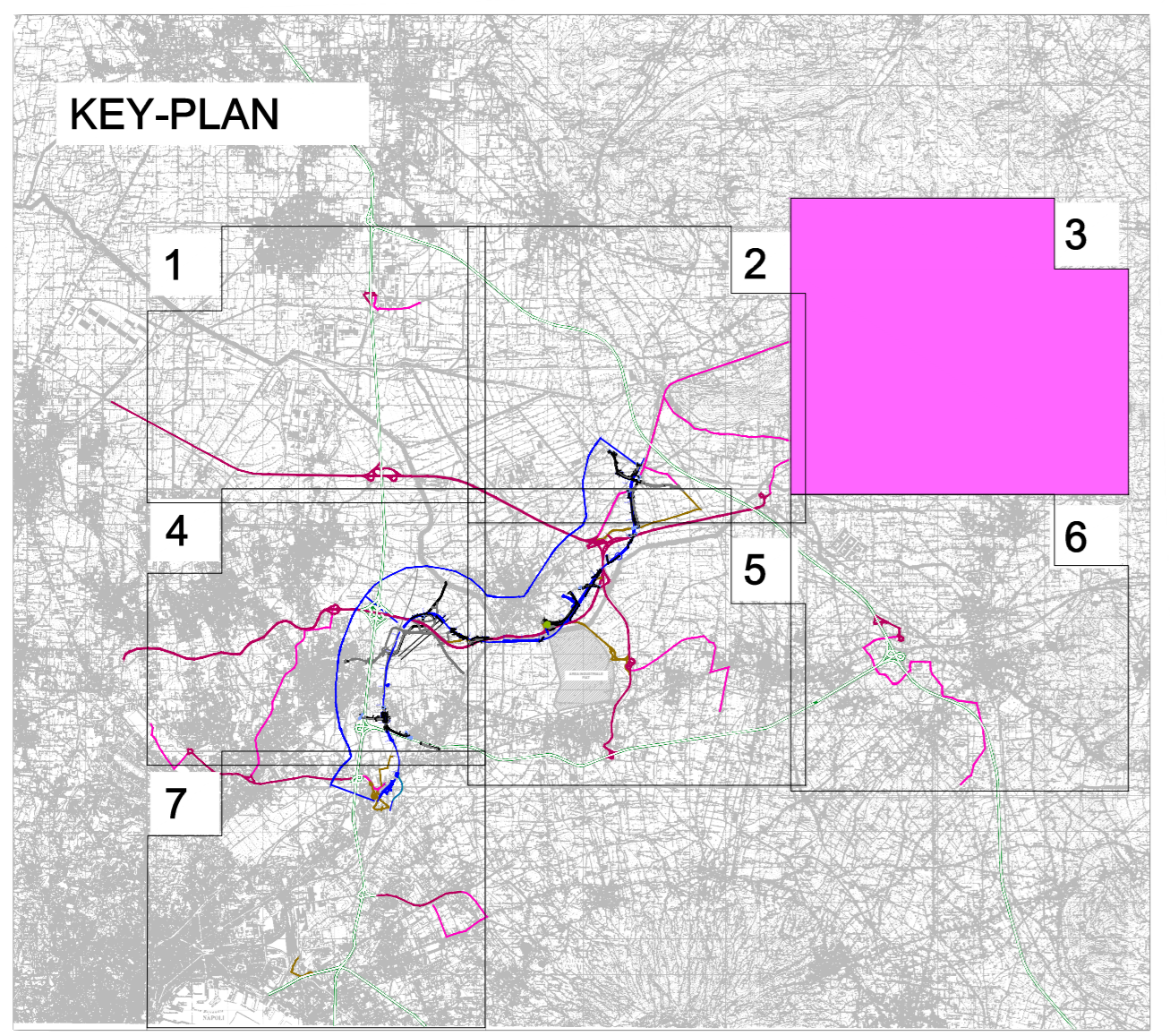
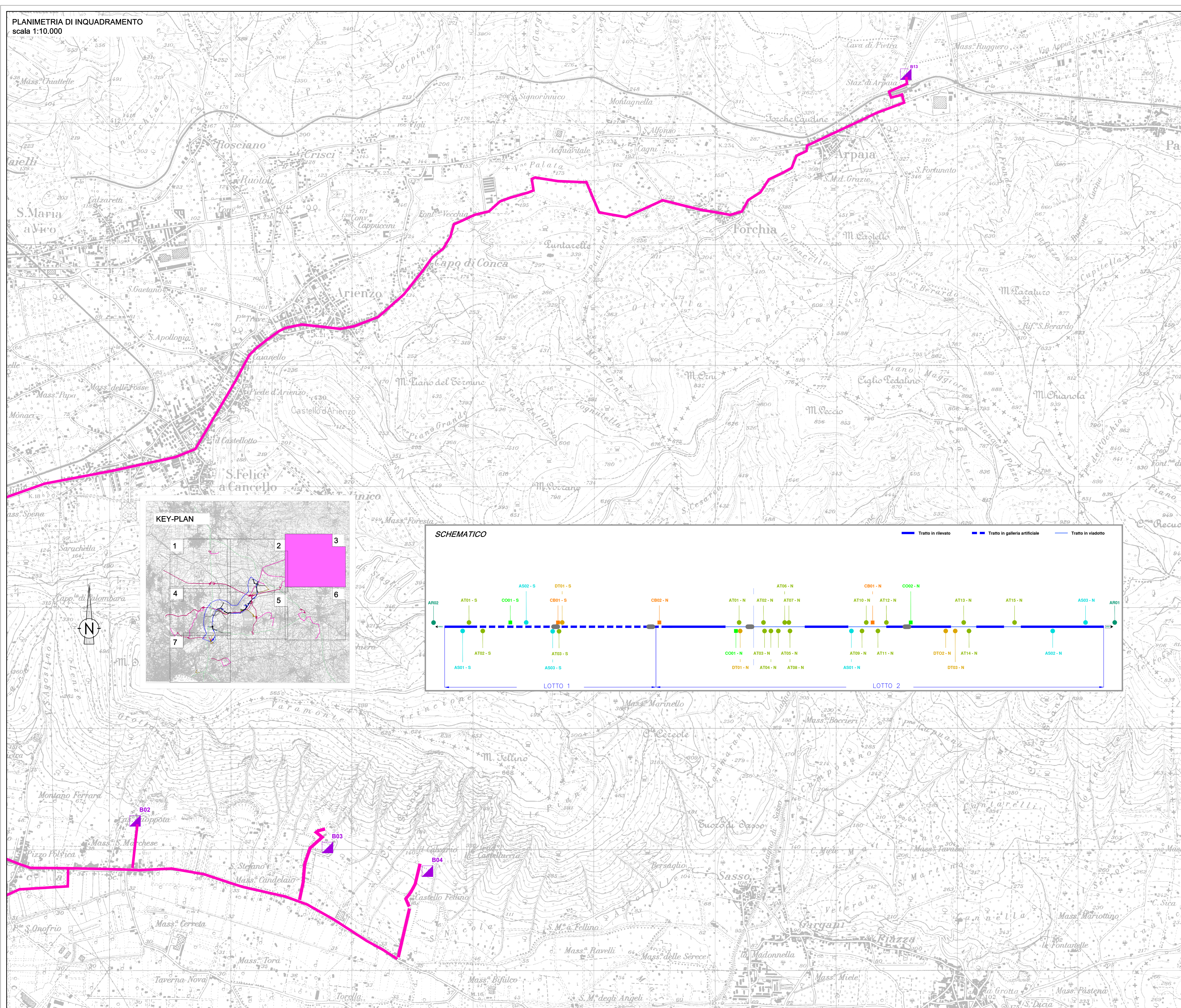
Flussi medi giornalieri per trasporto dei materiali da costruzione sulla viabilità ordinaria.  
I valori indicati vanno moltiplicati per 2 per considerare i viaggi di andata e ritorno degli automezzi.

IMPIANTI DI BETONAGGIO

Codice	Denominazione	Comune	Indirizzo
B01	C.B.S. S.r.l.	Nola	366. Via Marigliano
B02	CECA S.r.l.	Roccarainola	Strada Provinciale Cancello Ciciliano
B03	RUDI S.n.c.	Roccarainola	Località Contrado Difesa
B04	IMECAL S.r.l.	Roccarainola	Strada Provinciale Cancello Ciciliano
B05	San Marco Conglomerati Srl	San Marco Evangelista	Via Tagliette, 8
B06	Calcestruzzi Maione (S.p.A.)	Marigliano	km 45+300, Via 11 settembre 2001
B07	I.G.CO. S.r.l.	Marigliano	1. Via Vittorio Veneto
B08	Calcestruzzi S.p.a.	Casnuovo Di Napoli	Via Nazionale delle Puglie, 16
B09	Afra Beton Srl	Afragola	9. Corso Napoli
B10	GI.RAS. Sas	Afragola	Km 10+100, Strada Statale 87
B11	IMECAL S.r.l.	Arazzo	Circonvallazione Esterna Km 17+190
B12	Calcestruzzi San Raffaele S.r.l.	Cercola	2. Via Sambuco
B13	Beneventana conglomerati S.r.l.	Arpiano	Via Caracciolo
B14	GFRA S.r.l.	Saviano	30. Via Curfi

AREE DI CANTIERE

Denominazione	Tipologia cantiere	Comune	Area (mq)
<b>LOTTO 1 : da inizio intervento alla stazione di Afragola</b>			
CB01-S	Cantiere base	Afragola	16.100
CO01-S	Cantiere operativo	Afragola	15.900
AT01-S	Area tecnica	Casoria - Casnuovo di Napoli	7.700
AT02-S	"	Casnuovo di Napoli	7.800
AT03-S	"	Afragola	6.300
AS01-S	Area di stoccaggio	Casoria	11.000
AS02-S	"	Afragola	16.900
AS03-S	"	Afragola	8.400
DT01-S	Area deposito terre	Afragola	9.000
<b>LOTTO 2 : da stazione di Afragola a fine intervento</b>			
CB01-N	Cantiere base	Acerca	7.700
CO01-N	Cantiere operativo	Afragola	35.400
CO02-N	"	Acerca	26.100
AT01-N	Area tecnica	Afragola - Calvano	5.300
AT02-N	Area tecnica	Afragola	6.450
AT03-N	"	Afragola	3.000
AT04-N	"	Afragola	4.400
AT05-N	"	Afragola	2.700
AT06-N	"	Acerca	9.500
AT07-N	"	Acerca	2.900
AT08-N	"	Acerca	3.000
AT09-N	"	Acerca	10.300
AT10-N	"	Acerca	4.300
AT11-N	"	Acerca	7.000
AT12-N	"	Acerca	2.300
AT13-N	"	Acerca	1.800
AT14-N	"	Acerca	5.500
AT15-N	"	Acerca	8.400
AS01-N	Area di stoccaggio	Acerca	3.900
AS02-N	"	Acerca	11.400
AS03-N	"	Acerca	4.100
DT01-N	Area deposito terre	Afragola	7.000
DT02-N	"	Acerca	11.800
DT03-N	"	Acerca	5.400
<b>Cantieri di armamento e tecnologie</b>			
AR01-a	Cantiere armamento	S.Felice a Cancello	16.200
AR01-b	"	S.Felice a Cancello	7.500
AR01-c	"	S.Felice a Cancello	7.200
AR02-a	"	Napoli	10.000
AR02-b	"	Napoli	15.900



COMMITTENTE: **RFI** - GRUPPO FERROVIARIO DELLO STATO ITALIANO

DIREZIONE LAVORI: **ITALFERR** - GRUPPO FERROVIARIO DELLO STATO ITALIANO

APPALTATORE: **salini impregilo** and **ASTALDI**

PROGETTAZIONE: **SYSTRA** and **SOTECNI**

**PROGETTO ESECUTIVO**

**LINEA FERROVIARIA NAPOLI - BARI, TRATTA NAPOLI-CANCELLO, IN VARIANTE TRA LE PK 0+000 E PK 15+585, INCLUSE LE OPERE ACCESSORIE, NELL'AMBITO DEGLI INTERVENTI DI CUI AL D.L. 133/2014, CONVERTITO IN LEGGE 164 / 2014**

CA - CANTIERIZZAZIONE GENERALE

PLANIMETRIA D'INQUADRAMENTO DELLA CANTIERIZZAZIONE E VIABILITA' INTERESSATA DAL TRASPORTO MATERIALI - TAV. 3

APPALTATORE	PROGETTAZIONE
DIRETTORE TECNICO Ing. M. PANISI	DIRETTORE DELLA PROGETTAZIONE Ing. A. CHECCHI

COMMESSA	LOTTO	FASE	ENTE TIPO DOC.	OPERA/DISCIPLINA	PROGR.	REV.	SCALA:
IF1M	00	E	Z2	P4	CA00000	003	B

Rev.	Descrizione	Redatto	Data	Verificato	Data	Approvato	Data	Autore/Date
A	EMBORE	TRANSPARE	14/05/18	MANUSCRLLI	15/05/18	PAZZA	15/05/18	MARTUSCELLI
B	INSERIMENTO CB01-N	TRANSPARE	01/02/18	MANUSCRLLI	03/02/18	PAZZA	03/02/18	MARTUSCELLI

File: IF1M 0.0 e Z2 P4 CA.00 0.0 003 B DWG