

VI01

RI03

INQUADRAMENTO

NAPOLI - CANCELLO

LINEA STORICA

S.S.162 -ASSE MEDIANO

AT07-N

PUNTO	X (m)	Y (m)
V01	13045.8462	31338.9082
V02	13046.4431	31339.7790
V03	13062.7450	31339.8693
V04	13093.0721	31339.1242
V05	13072.2476	31314.9640
V06	13071.2780	31370.2130
V07	13088.4250	31402.2933
V08	13103.3650	31409.1180
V09	13117.9667	31418.1875
V10	13144.0155	31425.9098
V11	13158.4230	31418.2566
V12	13121.9276	31373.4099

AREA TECNICA AT07 - N S= 2900 MQ

AREA TECNICA AT08 - N S= 3050 MQ

VIABILITÀ DI ACCESSO

ACCESSO	Viabilità di accesso area AS01-N => Pista di Cantiere
USCITA	Pista di Cantiere => Viabilità di uscita area AS01-N

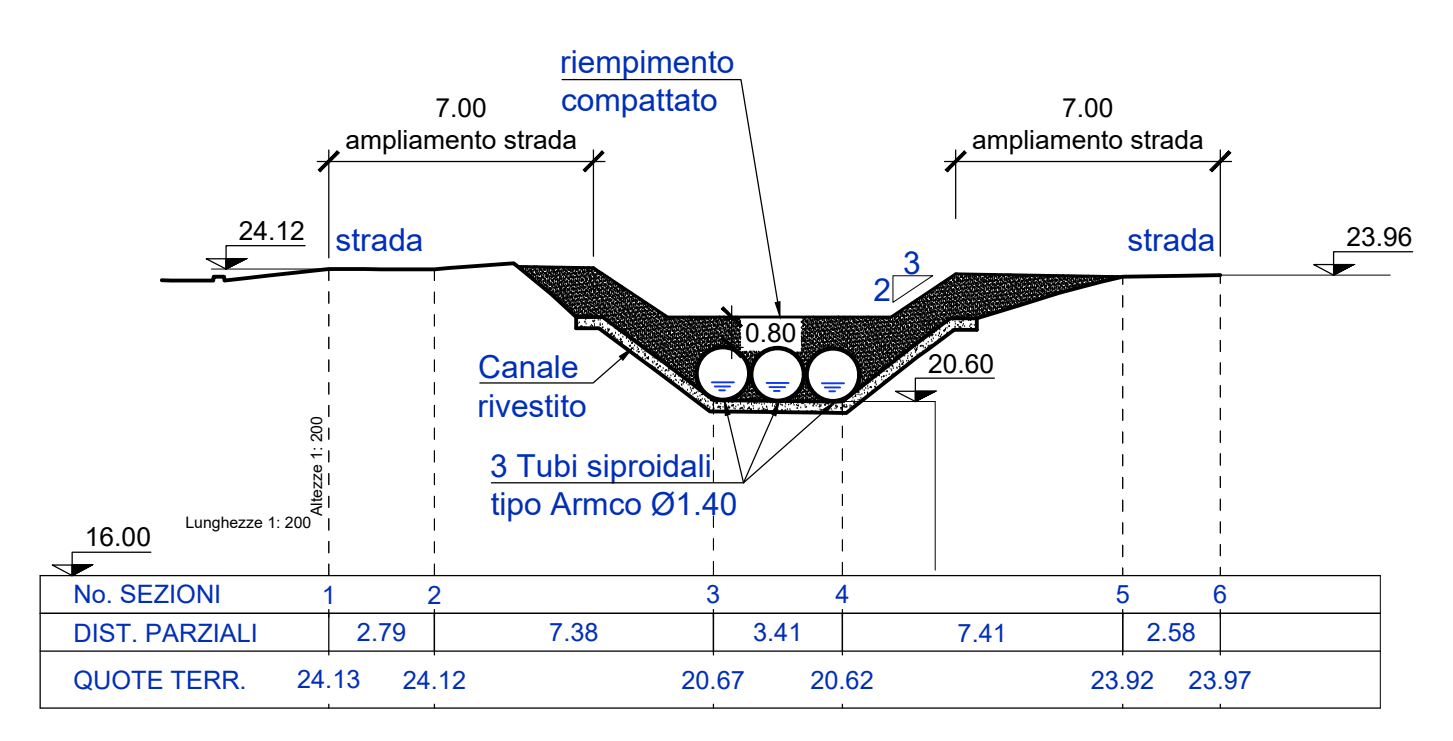
VIABILITÀ DI ACCESSO

ACCESSO	Viabilità di accesso area AT08-N => Pista di Cantiere
USCITA	Pista di Cantiere => Viabilità di uscita area AT08-N

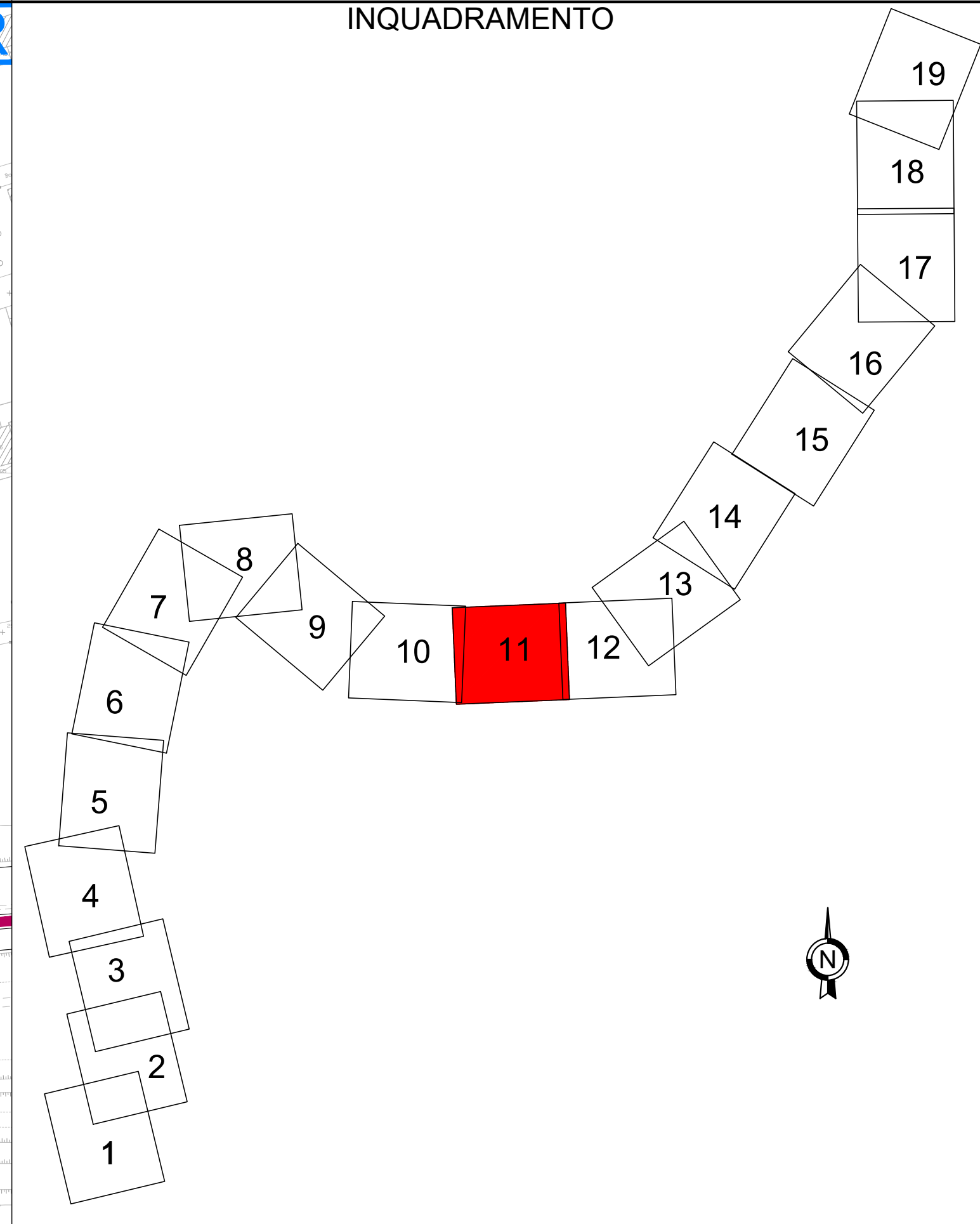
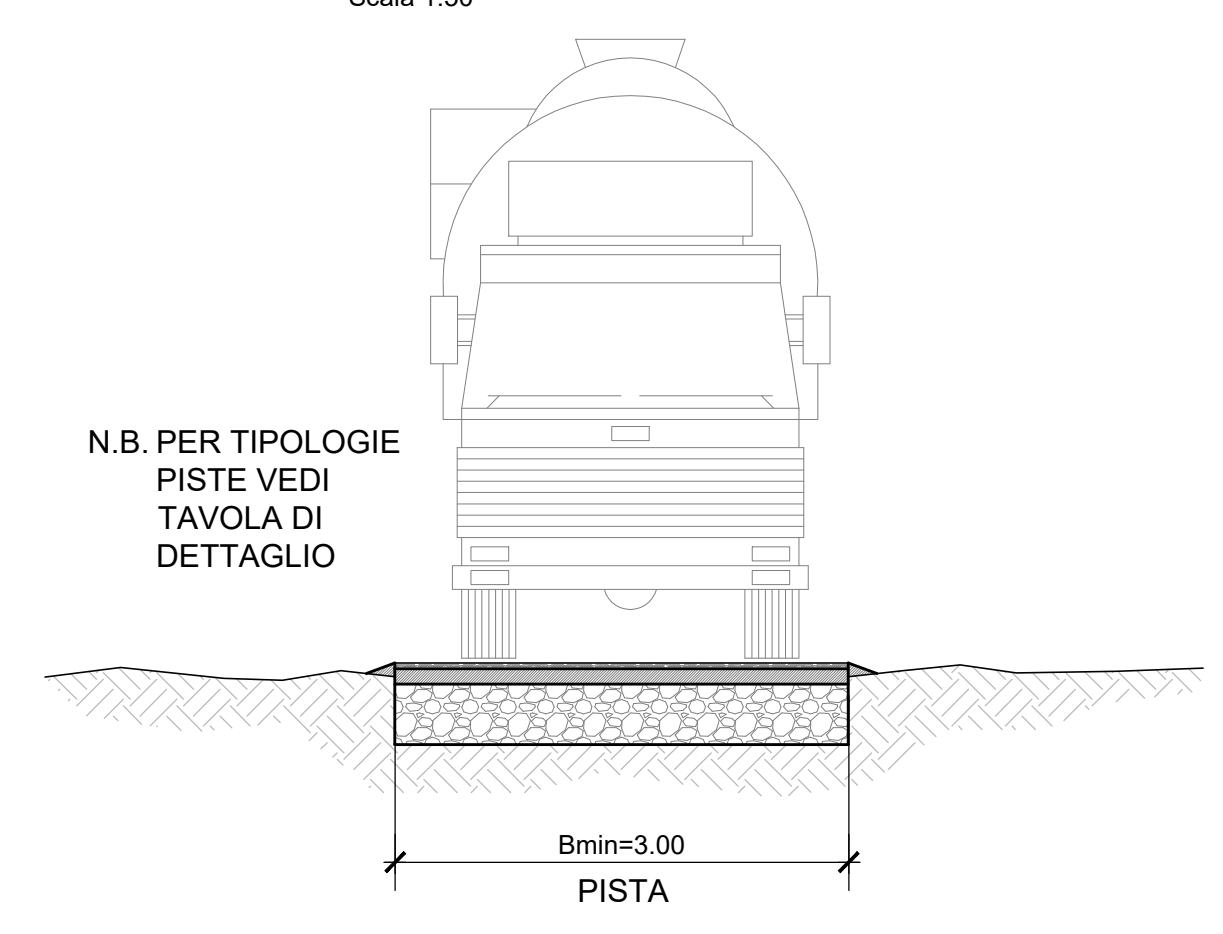
AT08-N

PUNTO	X (m)	Y (m)
V01	13122.7598	31283.7800
V02	13092.1347	31281.9103
V03	13067.8451	31277.9450
V04	13085.4835	31297.1185
V05	13124.4745	31342.1827
V06	13176.4700	31344.4817

CANALE SPIRITO SANTO CONFIGURAZIONE TEMPORANEA PER MONTAGGIO VIADOTTO VI01

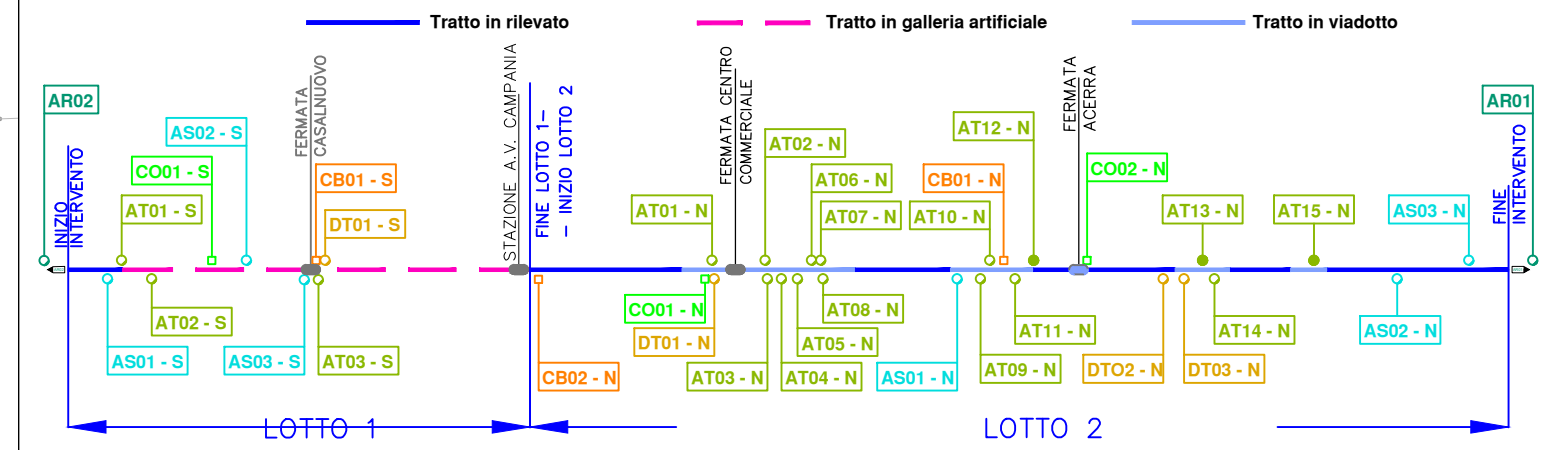


SEZIONE TIPO PISTA



LEGGENDA

- PROGETTO**
- OPERE DA REALIZZARE NEL PRESENTE INTERVENTO
 - DEVIAZIONI PROVVISORIE DI TRATTE ESISTENTI
 - NUOVA VIABILITA' CONNESSA ALLE OPERE IN PROGETTO
 - DEMOLIZIONI PREVISTE DAL PROGETTO
 - OPERE DA REALIZZARE IN ALTRI INTERVENTI
 - OPERE GIÀ REALIZZATE IN ALTRI INTERVENTI
- VIABILITÀ**
- VIABILITÀ EXTRAURBANA PRINCIPALE
 - VIABILITÀ ORDINARIA IMPIEGATA DAI MEZZI DI CANTIERE
 - PISTA DI CANTIERE
 - STRADE LOCALI DI TIPO INTERPODERALE
 - POSSIBILI ACCESSI UTILIZZABILI A SEGUITO DI REALIZZAZIONE OPERE
- AREE DI LAVORO**
- AREE DI LAVORO OPERE CIVILI
 - AREE DI LAVORO ARMAMENTO E TECNOLOGIE
 - INTERFERENZE AREE DI LAVORO - VIABILITÀ ESISTENTI
- CANTIERI**
- AREE DI CANTIERE BASE
 - AREE DI CANTIERE OPERATIVO
 - AREE DI STOCCAGGIO
 - AREE TECNICHE
 - AREE DI CANTIERE DI ARMAMENTO E TECNOLOGIE
 - AREE DEPOSITO TERRE
 - AREE TEMPORANEE
 - AREE TEMPORANEE AGGIUNTIVE
 - ACCESSI ALLE AREE DI CANTIERE



COMMITTENTE: **RFI** RETE FERROVIARIA ITALIANA GRUPPO FERROVIE DELLO STATO ITALIANE

DIREZIONE LAVORI: **ITALFERR** GRUPPO FERROVIE DELLO STATO ITALIANE

APPALTATORE: **salini impregilo** **ASTALDI**

PROGETTAZIONE: **SYSTRA** **SOTECNI** **PKS**

PROGETTO ESECUTIVO

LINEA FERROVIARIA NAPOLI - BARI, TRATTA NAPOLI-CANCELLO, IN VARIANTE TRA LE PK 0+000 E PK 15+585, INCLUSE LE OPERE ACCESSORIE, NELL'AMBITO DEGLI INTERVENTI DI CUI AL D.L. 133/2014, CONVERTITO IN LEGGE 164 / 2014

DISEGNO CA - CANTIERIZZAZIONE GENERALE PLANIMETRIA LOCALIZZAZIONE DELLE AREE DI CANTIERE E VIABILITA' DI ACCESSO - TAV. 11

APPALTATORE:	PROGETTAZIONE:
DIRETTORE TECNICO: Ing. M. PANISI	DIRETTORE DELLA PROGETTAZIONE: Ing. A. CHECCHE

COMMESSA	LOTTO	FASE	ENTE TIPO DOC.	OPERAVISCIPLINA	PROGR.	REV.	SCALA:
IF1M	00	E	ZZ	P7	CA	011	B 1:1000

Rev.	Descrizione	Redatto	Data	Verificato	Data	Approvato	Data	Autorizzato	Data
A	EMISSIONE	TRAFANDE	14/09/18	MARTUSCELLI	15/09/18	PAZZA	15/09/18	MARTUSCELLI	
B	INSERIMENTO ORDIN	TRAFANDE	22/10/18	MARTUSCELLI	23/10/18	PAZZA	23/10/18	MARTUSCELLI	

File: IF1M.0.0.E.ZZ.P7.CA.00.0.011.B.DWG n. Esab: