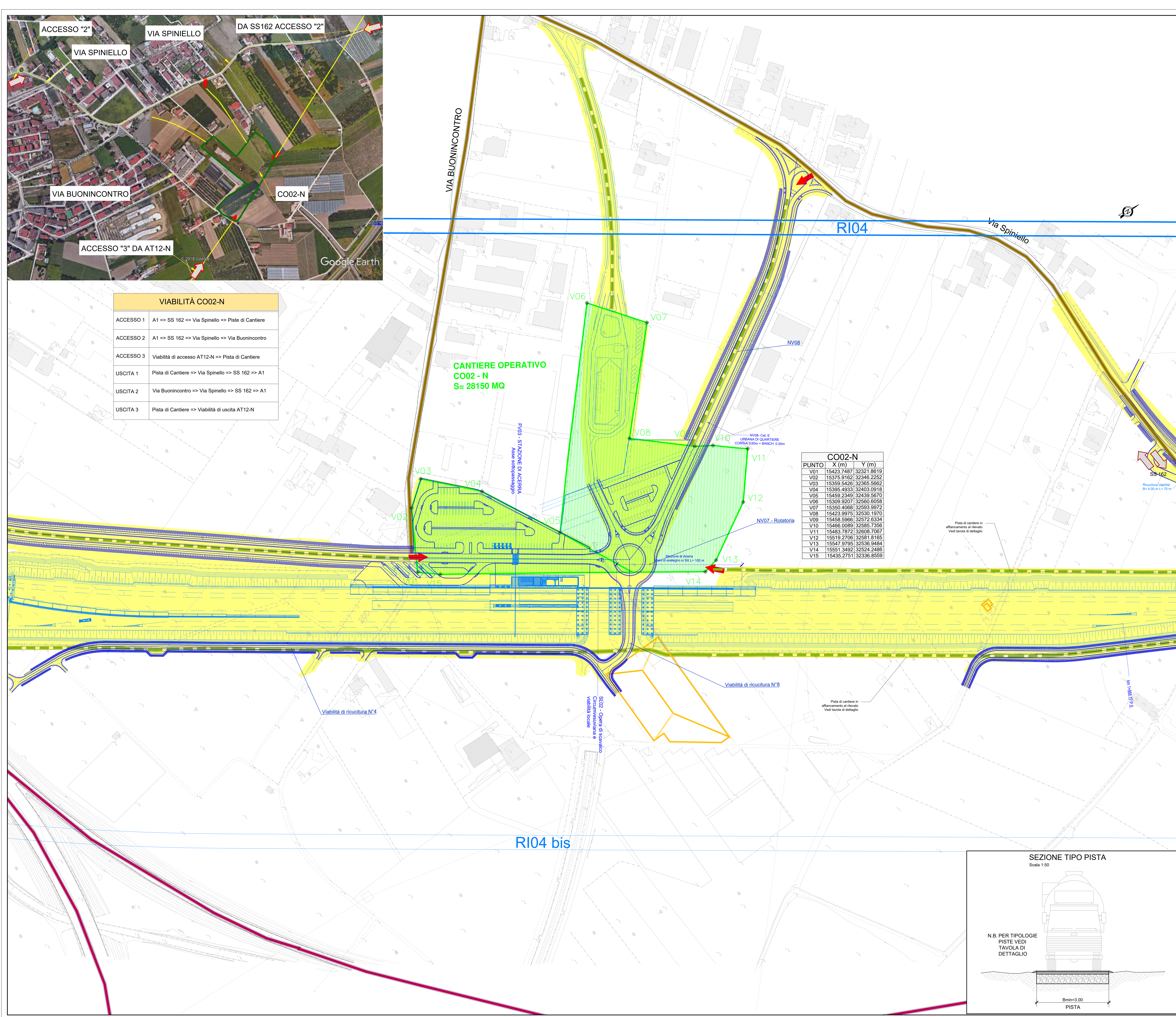
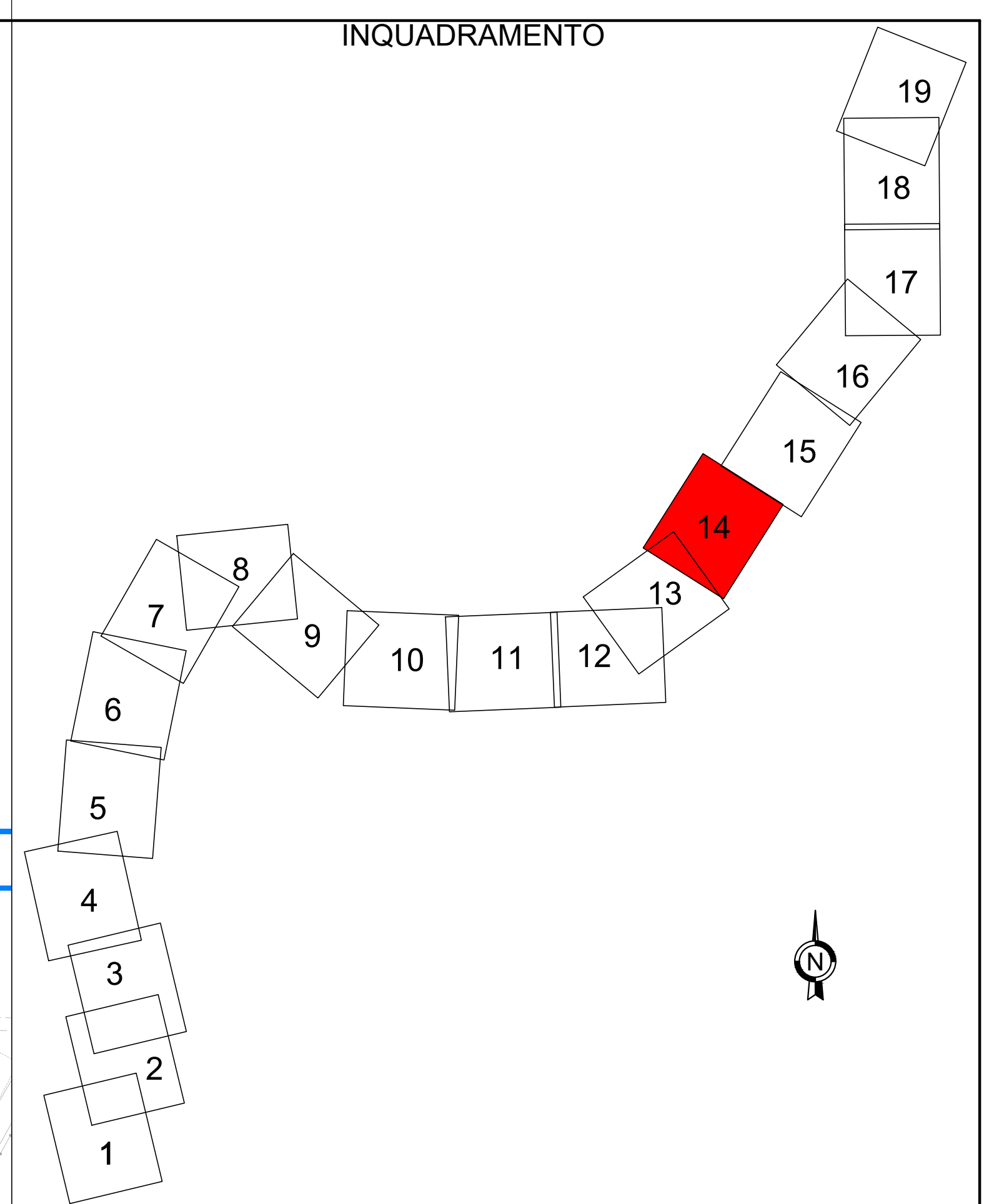




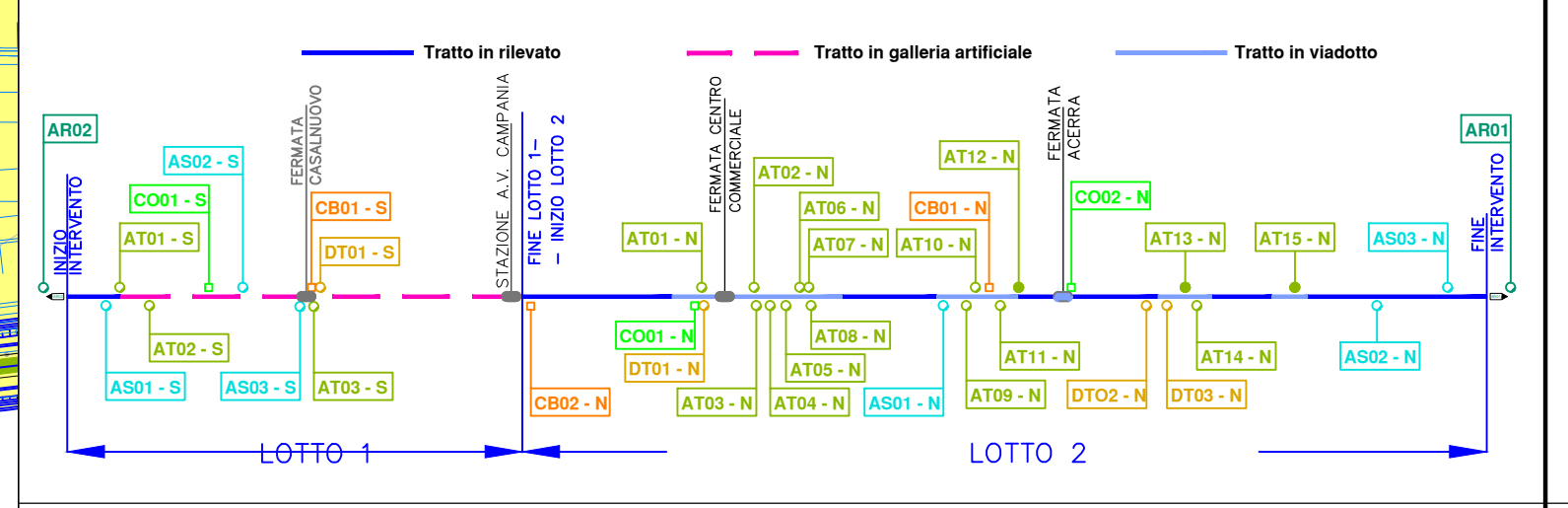
VIABILITÀ CO02-N	
ACCESSO 1	A1 => SS 162 => Via Spinello => Piste di Cantiere
ACCESSO 2	A1 => SS 162 => Via Spinello => Via Buonincontro
ACCESSO 3	Viabilità di accesso AT12-N => Pista di Cantiere
USCITA 1	Pista di Cantiere => Via Spinello => SS 162 => A1
USCITA 2	Via Buonincontro => Via Spinello => SS 162 => A1
USCITA 3	Pista di Cantiere => Viabilità di uscita AT12-N



CO02-N		
PUNTO	X (m)	Y (m)
V01	15423.7487	32321.8619
V02	15375.9162	32346.2252
V03	15359.5426	32365.5662
V04	15395.4933	32403.0918
V05	15459.2349	32439.5670
V06	15309.9207	32560.6058
V07	15350.4068	32593.9972
V08	15423.9975	32530.1970
V09	15458.5966	32572.6334
V10	15468.0089	32585.7356
V11	15483.7872	32608.7067
V12	15519.2706	32581.8165
V13	15547.9795	32536.9484
V14	15551.3492	32524.2486
V15	15435.2751	32336.8559



LEGENDA	
<b>PROGETTO</b>	<b>AREE DI LAVORO</b>
OPERE DA REALIZZARE NEL PRESENTE INTERVENTO	AREE DI LAVORO OPERE CIVILI
DEVIAZIONI PROVVISORIE DI TRATTE ESISTENTI	AREE DI LAVORO ARMAMENTO E TECNOLOGIE
NUOVA VIABILITA' CONNESSA ALLE OPERE IN PROGETTO	INTERFERENZE AREE DI LAVORO - VIABILITÀ ESISTENTI
DEMOLIZIONI PREVISTE DAL PROGETTO	<b>CANTIERI</b>
OPERE DA REALIZZARE IN ALTRI INTERVENTI	AREE DI CANTIERE BASE
OPERE GIÀ REALIZZATE IN ALTRI INTERVENTI	AREE DI CANTIERE OPERATIVO
<b>VIABILITÀ</b>	AREE DI STOCCAGGIO
VIABILITÀ EXTRAURBANA PRINCIPALE	AREE TECNICHE
VIABILITÀ ORDINARIA IMPIEGATA DAI MEZZI DI CANTIERE	AREE DI CANTIERE DI ARMAMENTO E TECNOLOGIE
PISTA DI CANTIERE	AREE DEPOSITO TERRE
STRADE LOCALI DI TIPO INTERPODERALE	AREE TEMPORANEE
POSSIBILI ACCESSI UTILIZZABILI A SEGUITO DI REALIZZAZIONE OPERE	AREE TEMPORANEE AGGIUNTIVE
	ACCESSI ALLE AREE DI CANTIERE



COMMITTENTE: **RFI** RETE FERROVIARIA ITALIANA GRUPPO FERROVIE DELLO STATO ITALIANO

DIREZIONE LAVORI: **ITALFERR** GRUPPO FERROVIE DELLO STATO ITALIANO

APPALTATORE: **salini impregilo** **ASTALDI**

PROGETTAZIONE: **SYSTRA** **SOTECNI** **ROK SOL**

PROGETTO ESECUTIVO: **LINIA FERROVIARIA NAPOLI - BARI, TRATTA NAPOLI-CANCELLO, IN VARIANTE TRA LE PK 0+000 E PK 15+585, INCLUSE LE OPERE ACCESSORIE, NELL'AMBITO DEGLI INTERVENTI DI CUI AL D.L. 133/2014, CONVERTITO IN LEGGE 164 / 2014**

DISEGNO: CA - CANTIERIZZAZIONE GENERALE PLANIMETRIA LOCALIZZAZIONE DELLE AREE DI CANTIERE E VIABILITA' DI ACCESSO - TAV. 14

APPALTATORE:	PROGETTAZIONE:
DIRETTORE TECNICO Ing. M. PANISI	DIRETTORE DELLA PROGETTAZIONE Ing. A. CHECCHE

COMMESSA	LOTTO	FASE	ENTE TIPO DOC.	OPERAVISCIPLINA	PROGR.	REV.	SCALA:
IF1M	00	E	ZZ	P7	CA	0/0/0	01/4 B

Rev.	Descrizione	Redatto	Data	Verificato	Data	Approvato	Data	Autorizzato Data
A	EMISSIONE	TRAFANESI	14/09/18	MARTUSCELLI	15/09/18	PAZZA	15/09/18	MARTUSCELLI
B	INSERIMENTO ORDIN	TRAFANESI	20/10/18	MARTUSCELLI	20/10/18	PAZZA	20/10/18	MARTUSCELLI

