

VIABILITÀ AT13-N	
ACCESSO	A1 => SS 162 => Via Spinello => Pista di Cantiere
USCITA	Pista di Cantiere => Via Spinello => SS 162 => A1

VIABILITÀ DT02-N / DT03-N / AT14-N	
ACCESSO	A1 => SS 162 => Via Spinello => Strada interpodereale
USCITA	Strada interpodereale => Via Spinello => SS 162 => A1

AT13-N		
PUNTO	X (m)	Y (m)
V01	16182.3082	33456.1645
V02	16179.1090	33461.8664
V03	16159.7225	33491.8893
V04	16159.9502	33494.9062
V05	16164.4507	33498.8745
V06	16203.2044	33523.8544
V07	16206.8634	33480.1675

**AREA TECNICA AT13 - N**  
S= 1800 MQ

AT14-N		
PUNTO	X (m)	Y (m)
V01	16259.8956	33476.5104
V02	16259.0286	33487.9025
V03	16297.6531	33522.9306
V04	16325.0602	33545.8862
V05	16377.2374	33586.4247
V06	16391.3230	33522.6769

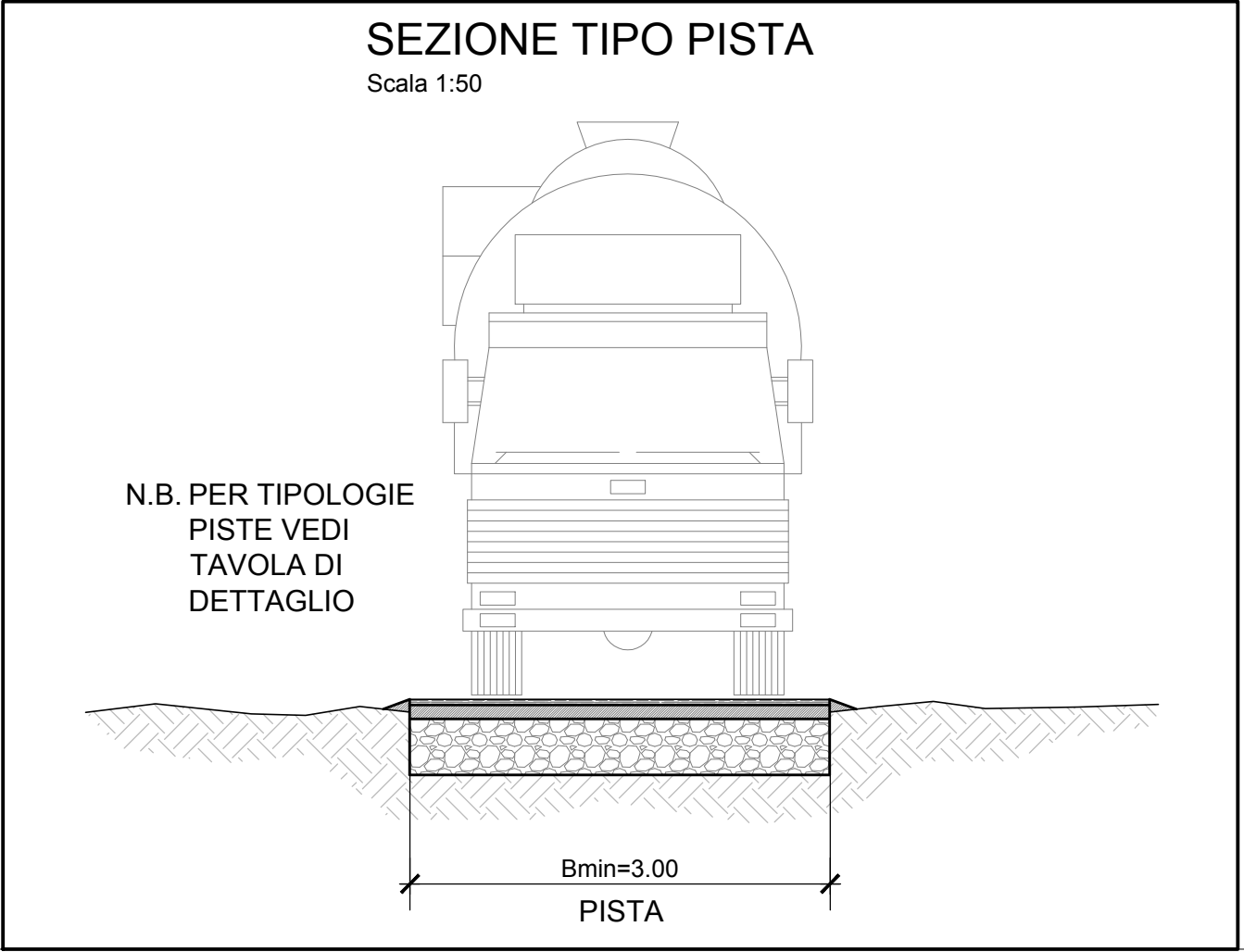
**AREA TECNICA AT14 - N**  
S= 5500 MQ

DT03-N		
PUNTO	X (m)	Y (m)
V01	16264.7370	33176.4930
V02	16258.3107	33264.2145
V03	16258.3119	33255.0493
V04	16268.3207	33310.8807
V05	16336.0650	33209.9355
V06	16285.6577	33188.8548

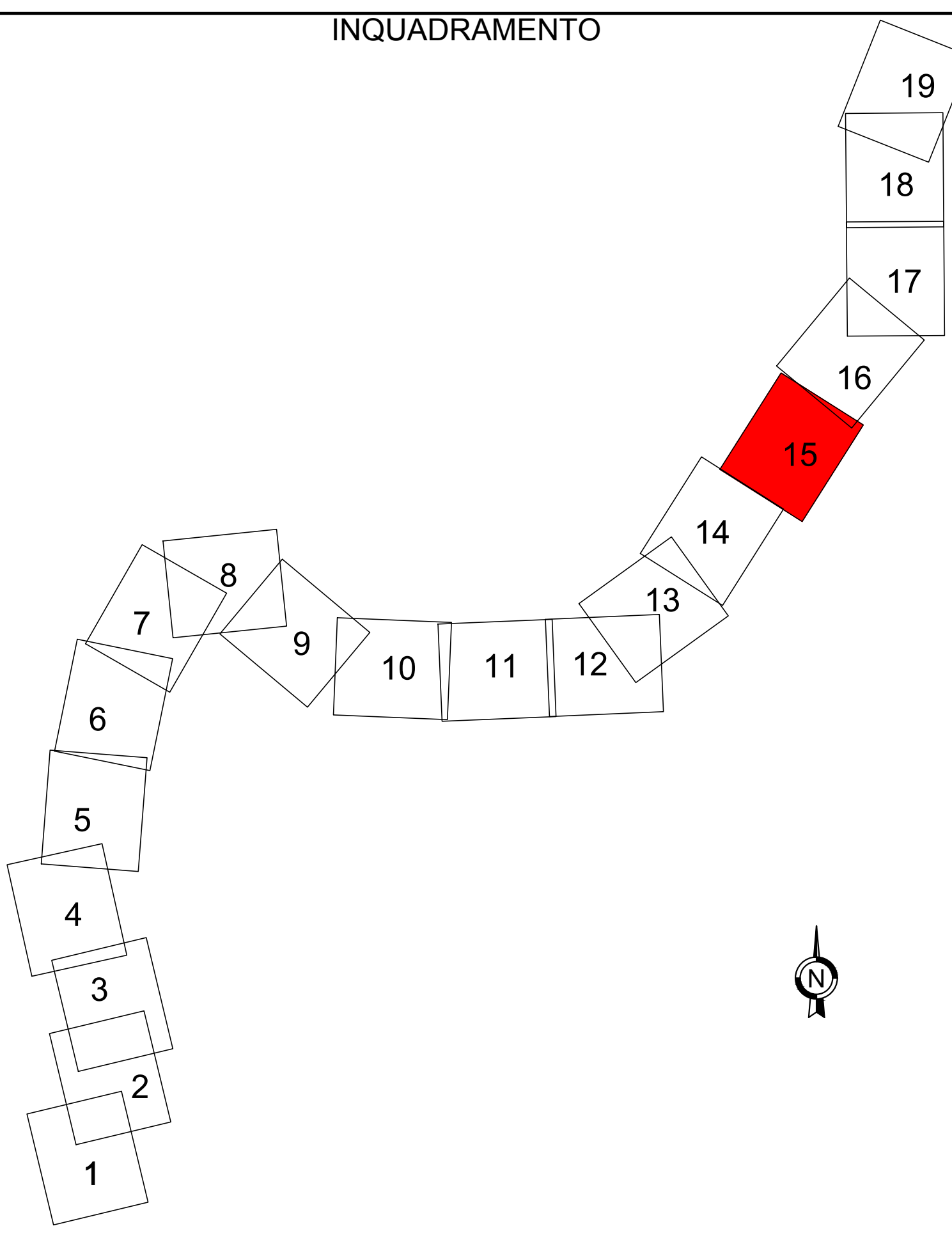
**AREA DI DEPOSITO TEMPORANEO TERRE DT02 - N**  
S= 11700 MQ

**AREA DI DEPOSITO TEMPORANEO TERRE DT03 - N**  
S= 5450 MQ

DT02-N		
PUNTO	X (m)	Y (m)
V01	16167.2374	32932.3187
V02	16137.2507	32942.0931
V03	16202.8193	33160.7670
V04	16223.2562	33156.7064
V05	16221.9840	33081.5629
V06	16235.1175	32978.7965

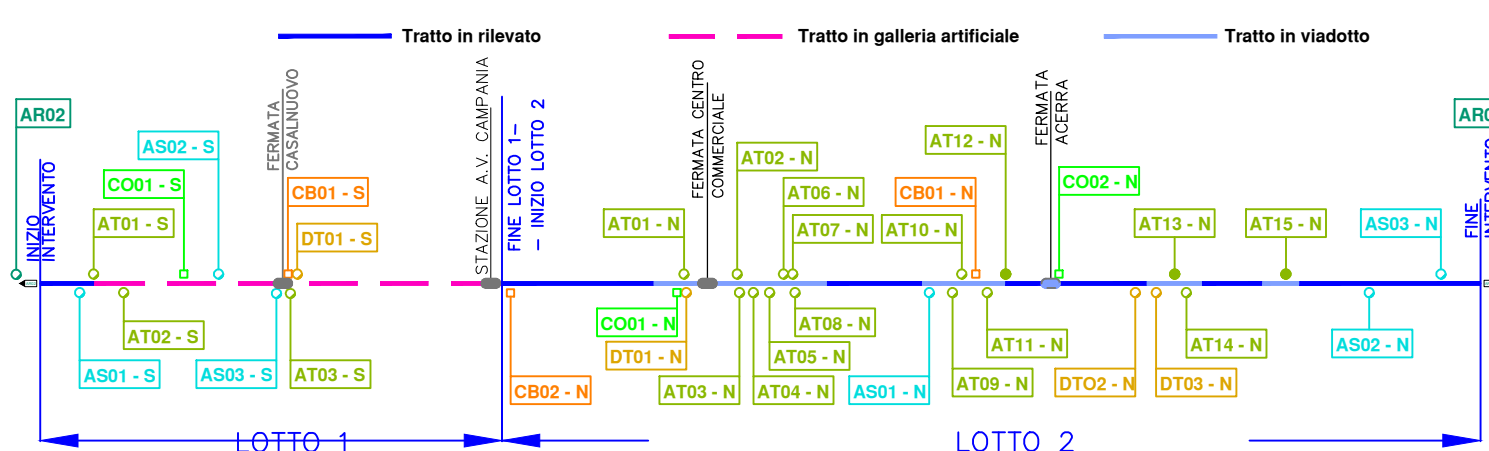


INQUADRAMENTO



LEGENDA

- PROGETTO**
  - OPERE DA REALIZZARE NEL PRESENTE INTERVENTO
  - DEVIAZIONI PROVVISORIE DI TRATTE ESISTENTI
  - NUOVA VIABILITA' CONNESSA ALLE OPERE IN PROGETTO
  - DEMOLIZIONI PREVISTE DAL PROGETTO
  - OPERE DA REALIZZARE IN ALTRI INTERVENTI
  - OPERE GIÀ REALIZZATE IN ALTRI INTERVENTI
- VIABILITÀ**
  - VIABILITÀ EXTRAURBANA PRINCIPALE
  - VIABILITÀ ORDINARIA IMPIEGATA DAI MEZZI DI CANTIERE
  - PISTA DI CANTIERE
  - STRADE LOCALI DI TIPO INTERPODERALE
  - POSSIBILI ACCESSI UTILIZZABILI A SEGUITO DI REALIZZAZIONE OPERE
- AREE DI LAVORO**
  - AREE DI LAVORO OPERE CIVILI
  - AREE DI LAVORO ARMAMENTO E TECNOLOGIE
  - INTERFERENZE AREE DI LAVORO - VIABILITÀ ESISTENTI
- CANTIERI**
  - AREE DI CANTIERE BASE
  - AREE DI CANTIERE OPERATIVO
  - AREE DI STOCCAGGIO
  - AREE TECNICHE
  - AREE DI CANTIERE DI ARMAMENTO E TECNOLOGIE
  - AREE DEPOSITO TERRE
  - AREE TEMPORANEE
  - AREE TEMPORANEE AGGIUNTIVE
  - ACCESSI ALLE AREE DI CANTIERE



**AREA TECNICA AT14-N TEMPORANEA PER MONTAGGIO VIADOTTO V103**

A.T. Temporanea		
PUNTO	X (m)	Y (m)
V01	16203.9209	33424.9372
V02	16194.5868	33439.0210
V03	16257.0958	33500.8981
V04	16371.3939	33594.4406
V05	16387.2207	33524.3515
V06	16277.1781	33483.7699

COMMITTENTE: **RFI** RETE FERROVIARIA ITALIANA GRUPPO FERROVIE DELLO STATO ITALIANO

DIREZIONE LAVORI: **ITALFERR** GRUPPO FERROVIE DELLO STATO ITALIANO

APPALTATORE: **salini impregilo** / **ASTALDI**

PROGETTAZIONE: **SYSTRA** / **SOTECNI** / **PKS**

**PROGETTO ESECUTIVO**

**LINEA FERROVIARIA NAPOLI - BARI, TRATTA NAPOLI-CANCELLO, IN VARIANTE TRA LE PK 0+000 E PK 15+585, INCLUSE LE OPERE ACCESSORIE, NELL'AMBITO DEGLI INTERVENTI DI CUI AL D.L. 133/2014, CONVERTITO IN LEGGE 164 / 2014**

DISEGNO: CA - CANTIERIZZAZIONE GENERALE

PLANIMETRIA LOCALIZZAZIONE DELLE AREE DI CANTIERE E VIABILITA' DI ACCESSO - TAV. 15

APPALTATORE:	PROGETTAZIONE:
DIRETTORE TECNICO Ing. M. PANISI	DIRETTORE DELLA PROGETTAZIONE Ing. A. CHECCHÉ

COMMESSA	LOTTO	FASE	ENTE TIPO DOC.	OPERADISCIPLINA	PROGR.	REV.	SCALA:
IF1M	00	E	ZZ	P7	CA	015	B

Rev.	Descrizione	Redatto	Data	Verificato	Data	Approvato	Data	Autorizzato	Data
A	EMISSIONE	TRAFANESI	14/09/18	MARTUSCELLI	15/09/18	PAZZA	15/09/18	MARTUSCELLI	
B	INSERIMENTO ORD.N	TRAFANESI	20/10/18	MARTUSCELLI	20/10/18	PAZZA	20/10/18		

File: IF1M.0.0.E.ZZ.P7.CA.00.0.015.B.DWG n. Ed.: \_\_\_\_\_