

COMMITTENTE:



DIREZIONE LAVORI:



APPALTATORE:

MANDATARIA:



MANDANTE:



PROGETTAZIONE:

MANDATARIA:



MANDANTI:



PROGETTO ESECUTIVO

**LINEA FERROVIARIA NAPOLI - BARI, TRATTA NAPOLI-CANCELLO,
IN VARIANTE TRA LE PK 0+000 E PK 15+585, INCLUSE LE OPERE ACCESSORIE,
NELL'AMBITO DEGLI INTERVENTI DI CUI AL D.L. 133/2014, CONVERTITO IN LEGGE 164 / 2014**

RELAZIONE

STUDIO ACUSTICO

SCHEDE DI CENSIMENTO DEI RICETTORI

APPALTATORE	PROGETTAZIONE	
DIRETTORE TECNICO Ing. M. PANISI	DIRETTORE DELLA PROGETTAZIONE Ing. A. CHECCHI	
gg/mm/aa	gg/mm/aa	

COMMESSA LOTTO FASE ENTE TIPO DOC. OPERA/DISCIPLINA Progr. REV. SCALA:

I	F	1	M	0	0	E	Z	Z	S	H	I	M	0	0	0	6	0	0	1	A	-
---	---	---	---	---	---	---	---	---	---	---	---	---	---	---	---	---	---	---	---	---	---

Rev.	Descrizione	Redatto	Data	Verificato	Data	Approvato	Data	Autorizzato	Data
A	EMISSIONE	Dari	14/06/18	Canale	15/06/18	Rondinara	15/06/18	Canale	
									30/06/18

File: IF1M.0.0.E.ZZ.SH.IM.00.0.6.001-A.doc

n. Elab.:

APPALTATORE: <u>Mandatario:</u> SALINI IMPREGILO S.p.A.	<u>Mandante:</u> ASTALDI S.p.A.	LINEA FERROVIARIA NAPOLI - BARI				
PROGETTISTA: <u>Mandatario:</u> SYSTRA S.A.		TRATTA NAPOLI-CANCELLO				
<u>Mandante:</u> SYSTRA-SOTECNI S.p.A. ROCKSOIL S.p.A.		IN VARIANTE TRA LE PK 0+000 E PK 15+585, INCLUSE LE OPERE ACCESSORIE, NELL'AMBITO DEGLI INTERVENTI DI CUI AL D.L. 133/2014, CONVERTITO IN LEGGE 164 / 2014				
PROGETTO ESECUTIVO Studio acustico – Schede di censimento dei ricettori		PROGETTO IF1M	LOTTO 0.0.E.ZZ	CODIFICA SH	DOCUMENTO IM.00.0.6.001	REV. PAGINA A 2 di 5

1	PREMESSA	3
2	ALLEGATI: SCHEDE RICETTORI	5

APPALTATORE: <u>Mandatario:</u> SALINI IMPREGILO S.p.A.	<u>Mandante:</u> ASTALDI S.p.A.	LINEA FERROVIARIA NAPOLI - BARI				
PROGETTISTA: <u>Mandatario:</u> SYSTRA S.A.		<u>Mandante:</u> SYSTRA-SOTECNI S.p.A.		ROCKSOIL S.p.A.		
PROGETTO ESECUTIVO Studio acustico – Schede di censimento dei ricettori		PROGETTO IF1M	LOTTO 0.0.E.ZZ	CODIFICA SH	DOCUMENTO IM.00.0.6.001	REV. PAGINA A 3 di 5

1 **PREMESSA**

Nell'ambito delle analisi ante operam per la componente rumore è stato effettuato un dettagliato censimento dei ricettori.

Il censimento ha riguardato una fascia di 250 m per lato a partire dal binario esterno (fascia di pertinenza acustica ai sensi del DPR 459/98), in tutti i tratti di linea ferroviaria allo scoperto.

È stata preliminarmente effettuata una verifica della destinazione d'uso ed altezza di tutti i ricettori ricadenti all'interno della fascia di pertinenza acustica di 250 m per lato dell'infrastruttura. I risultati di tale verifica sono stati riportati, sulla cartografia numerica in scala 1:1000.

Nelle planimetrie di censimento sono state evidenziate mediante apposito retino le informazioni di seguito descritte:

Tipologia dei ricettori

- Commerciali e Servizi;
- Ricettori particolarmente sensibili (scuole, ospedali, case di cura, etc.);
- Produttivo artigianale o industriale;
- Residenziale
- Magazzini e depositi.

Altezza dei ricettori

Il numero dei piani dei singoli edifici è riportato in una etichetta insieme al numero di codifica del ricettore.

L'attività di verifica ante operam è stata quindi completata con la redazione di schede di dettaglio in cui sono state riportate per ciascun fabbricato le informazioni riguardanti la localizzazione, lo stato e la consistenza e la relativa documentazione fotografica.

Le schede sono riportate nel documento IF1M.0.0.E.ZZ.SH.IM.00.0.6.001-A.

Di seguito viene fornita una descrizione delle informazioni contenute nelle schede:

A) Dati generali

Codice ricettore individuato da un numero di quattro cifre XZZZ dove

X è un numero che indica la posizione del ricettore rispetto al binario

1. lato destro rispetto la progressiva crescente di progetto (fascia ferroviaria A)
2. lato sinistro rispetto la progressiva crescente di progetto (fascia ferroviaria A)
3. lato destro rispetto la progressiva crescente di progetto (fascia ferroviaria B)
4. lato sinistro rispetto la progressiva crescente di progetto (fascia ferroviaria B)

APPALTATORE: <u>Mandatario:</u> SALINI IMPREGILO S.p.A. <u>Mandante:</u> ASTALDI S.p.A.	LINEA FERROVIARIA NAPOLI - BARI TRATTA NAPOLI-CANCELLO IN VARIANTE TRA LE PK 0+000 E PK 15+585, INCLUSE LE OPERE ACCESSORIE, NELL'AMBITO DEGLI INTERVENTI DI CUI AL D.L. 133/2014, CONVERTITO IN LEGGE 164 / 2014												
PROGETTISTA: <u>Mandatario:</u> SYSTRA S.A. <u>Mandante:</u> SYSTRA-SOTECNI S.p.A. ROCKSOIL S.p.A.													
PROGETTO ESECUTIVO Studio acustico – Schede di censimento dei ricettori	<table border="1"> <thead> <tr> <th>PROGETTO</th> <th>LOTTO</th> <th>CODIFICA</th> <th>DOCUMENTO</th> <th>REV.</th> <th>PAGINA</th> </tr> </thead> <tbody> <tr> <td>IF1M</td> <td>0.0.E.ZZ</td> <td>SH</td> <td>IM.00.0.6.001</td> <td>A</td> <td>4 di 5</td> </tr> </tbody> </table>	PROGETTO	LOTTO	CODIFICA	DOCUMENTO	REV.	PAGINA	IF1M	0.0.E.ZZ	SH	IM.00.0.6.001	A	4 di 5
PROGETTO	LOTTO	CODIFICA	DOCUMENTO	REV.	PAGINA								
IF1M	0.0.E.ZZ	SH	IM.00.0.6.001	A	4 di 5								

ZZZ è il numero progressivo del ricettore

B) Dati localizzativi

- Regione
- Provincia
- Comune

C) Dati caratteristici dell'edificio esaminato

- Numero dei piani
- Distanza dalla linea ferroviaria in progetto valutata rispetto all'asse di tracciamento o dall'imbocco della galleria
- Tipologia del ricettore (scuola, ospedale, etc.)
- Stato di conservazione

D) Numero degli infissi

E) Descrizione della fascia tra la linea ferroviaria e l'edificio e individuazione delle sorgenti concorsuali

F) Documentazione fotografica

In fase di progettazione esecutiva è stato censito e schedato anche il nuovo complesso scolastico di Acerra (La Città della Scuola) che è stato identificato con il codice ricettore 4140.

APPALTATORE: <u>Mandatario:</u> <u>Mandante:</u> SALINI IMPREGILO S.p.A. ASTALDI S.p.A.	LINEA FERROVIARIA NAPOLI - BARI TRATTA NAPOLI-CANCELLO IN VARIANTE TRA LE PK 0+000 E PK 15+585, INCLUSE LE OPERE ACCESSORIE, NELL'AMBITO DEGLI INTERVENTI DI CUI AL D.L. 133/2014, CONVERTITO IN LEGGE 164 / 2014					
PROGETTISTA: <u>Mandatario:</u> <u>Mandante:</u> SYSTRA S.A. SYSTRA-SOTECNI S.p.A. ROCKSOIL S.p.A.						
PROGETTO ESECUTIVO Studio acustico – Schede di censimento dei ricettori	PROGETTO IF1M	LOTTO 0.0.E.ZZ	CODIFICA SH	DOCUMENTO IM.00.0.6.001	REV. A	PAGINA 5 di 5

2 ALLEGATI: SCHEDE RICETTORI

PROGETTO DEFINITIVO - ITINERARIO NAPOLI-BARI
VARIANTE LINEA CANCELLO-NAPOLI - STUDIO ACUSTICO
Schede di censimento dei ricettori

CODICE RICETTORE

1001

LOCALIZZAZIONE DELL'EDIFICIO

Regione: CAMPANIA

Provincia: NAPOLI

Comune: CASORIA

Località: VIA NAZIONALE DELLE PUGLIE

Distanza infrastruttura 95 m

Fascia: Fascia A

Lato linea: Dispari

Tipo linea: Trincea

Codice intervento RFI:

DOCUMENTAZIONE FOTOGRAFICA



DATI CARATTERISTICI DELL'EDIFICIO ESAMINATO

Tipologia RESIDENZIALE

Numero dei piani

2

Stato conservazione BUONO

Orientamento

OBLIQUO

CARATTERIZZAZIONE DEGLI INFISSI

NUMERO INFISSI PER FRONTE

Fronte parallelo all'infrastruttura

Fronte perpendicolare/obliquo lato progressive crescenti

Fronte perpendicolare /obliquo lato progressive decrescenti

Tipologia infissi

MISTO

Stato degli infissi

BUONO

DESCRIZIONE DELLA FASCIA TRA L'INFRASTRUTTURA E L'EDIFICIO

Destinazione d'uso

PRATO

DESCRIZIONE DELLE SORGENTI DI RUMORE

Ferrovie:

Strade

Strada extraurbana principale

Industrie:

Altro:

NOTE

PROGETTO DEFINITIVO - ITINERARIO NAPOLI-BARI
VARIANTE LINEA CANCELLO-NAPOLI - STUDIO ACUSTICO
Schede di censimento dei ricettori

CODICE RICETTORE

1002

DOCUMENTAZIONE FOTOGRAFICA



LOCALIZZAZIONE DELL'EDIFICIO

Regione: CAMPANIA

Provincia: NAPOLI

Comune: CASORIA

Località: VIA NAZIONALE DELLE PUGLIE

Distanza infrastruttura 100 m

Fascia: Fascia A

Lato linea: Dispari

Tipo linea: Trincea

Codice intervento RFI:

DATI CARATTERISTICI DELL'EDIFICIO ESAMINATO

Tipologia RESIDENZIALE

Numero dei piani

1

Stato conservazione BUONO

Orientamento

OBLIQUO

CARATTERIZZAZIONE DEGLI INFISSI

NUMERO INFISSI PER FRONTE

Fronte parallelo all'infrastruttura

Fronte perpendicolare/obliquo lato progressive crescenti

Fronte perpendicolare /obliquo lato progressive decrescenti

Tipologia infissi

METALLO

Stato degli infissi

BUONO

DESCRIZIONE DELLA FASCIA TRA L'INFRASTRUTTURA E L'EDIFICIO

Destinazione d'uso PRATO

DESCRIZIONE DELLE SORGENTI DI RUMORE

Ferrovie:

Strade

Strada extraurbana principale

Industrie:

Altro:

NOTE

PROGETTO DEFINITIVO - ITINERARIO NAPOLI-BARI
VARIANTE LINEA CANCELLO-NAPOLI - STUDIO ACUSTICO
Schede di censimento dei ricettori

CODICE RICETTORE 1003

LOCALIZZAZIONE DELL'EDIFICIO

Regione: CAMPANIA

Provincia: NAPOLI

Comune: CASORIA

Località: VIA NAZIONALE DELLE PUGLIE

Distanza infrastruttura 50 m

Fascia: Fascia A

Lato linea: Dispari

Tipo linea: Rilevato

Codice intervento RFI:

DOCUMENTAZIONE FOTOGRAFICA



DATI CARATTERISTICI DELL'EDIFICIO ESAMINATO

Tipologia INDUSTRIALE E ARTIGIANALE

Numero dei piani

1

Stato conservazione BUONO

Orientamento

OBLIQUO

CARATTERIZZAZIONE DEGLI INFISSI

NUMERO INFISSI PER FRONTE

Fronte parallelo all'infrastruttura

Fronte perpendicolare/obliquo lato progressive crescenti

Fronte perpendicolare /obliquo lato progressive decrescenti

Tipologia infissi

Stato degli infissi

DESCRIZIONE DELLA FASCIA TRA L'INFRASTRUTTURA E L'EDIFICIO

Destinazione d'uso PRATO

DESCRIZIONE DELLE SORGENTI DI RUMORE

Ferrovie:

Strade

Strada extraurbana principale

Industrie:

Altro:

NOTE

PROGETTO DEFINITIVO - ITINERARIO NAPOLI-BARI
VARIANTE LINEA CANCELLO-NAPOLI - STUDIO ACUSTICO
Schede di censimento dei ricettori

CODICE RICETTORE

1004

LOCALIZZAZIONE DELL'EDIFICIO

Regione: CAMPANIA

Provincia: NAPOLI

Comune: CASORIA

Località: VIA NAZIONALE DELLE PUGLIE

Distanza infrastruttura

Fascia:

Lato linea:

Tipo linea:

Codice intervento RFI:

DOCUMENTAZIONE FOTOGRAFICA



DATI CARATTERISTICI DELL'EDIFICIO ESAMINATO

Tipologia

Numero dei piani

Stato conservazione

Orientamento

CARATTERIZZAZIONE DEGLI INFISSI

NUMERO INFISSI PER FRONTE

Fronte parallelo all'infrastruttura

Fronte perpendicolare/obliquo lato progressive crescenti

Fronte perpendicolare /obliquo lato progressive decrescenti

Tipologia infissi

Stato degli infissi

DESCRIZIONE DELLA FASCIA TRA L'INFRASTRUTTURA E L'EDIFICIO

Destinazione d'uso

DESCRIZIONE DELLE SORGENTI DI RUMORE

Ferrovie:

Strade

Industrie:

Altro:

NOTE

PROGETTO DEFINITIVO - ITINERARIO NAPOLI-BARI
VARIANTE LINEA CANCELLO-NAPOLI - STUDIO AGUSTICO
Schede di censimento dei ricettori

CODICE RICETTORE 1005

LOCALIZZAZIONE DELL'EDIFICIO

Regione: CAMPANIA

Provincia: NAPOLI

Comune: CASORIA

Località: VIA NAZIONALE DELLE PUGLIE

Distanza infrastruttura 5 m

Fascia: Fascia A

Lato linea: Dispari

Tipo linea: Trincea

Codice intervento RFI:

DOCUMENTAZIONE FOTOGRAFICA



DATI CARATTERISTICI DELL'EDIFICIO ESAMINATO

Tipologia COMMERCIALE E SERVIZI

Numero dei piani

2

Stato conservazione BUONO

Orientamento

PARALLELO

CARATTERIZZAZIONE DEGLI INFISSI

NUMERO INFISSI PER FRONTE

Fronte parallelo all'infrastruttura

10

Fronte perpendicolare/obliquo lato progressive crescenti

4

Fronte perpendicolare /obliquo lato progressive decrescenti

4

Tipologia infissi METALLO

Stato degli infissi

BUONO

DESCRIZIONE DELLA FASCIA TRA L'INFRASTRUTTURA E L'EDIFICIO

Destinazione d'uso PRATO

DESCRIZIONE DELLE SORGENTI DI RUMORE

Ferrovie:

Strade Strada extraurbana principale

Industrie:

Altro:

NOTE

PROGETTO DEFINITIVO - ITINERARIO NAPOLI-BARI
VARIANTE LINEA CANCELLO-NAPOLI – STUDIO ACUSTICO
Schede di censimento dei ricettori

CODICE RICETTORE

1006

LOCALIZZAZIONE DELL'EDIFICIO

Regione: CAMPANIA

Provincia: NAPOLI

Comune: CASORIA

Località: VIA NAZIONALE DELLE PUGLIE

Distanza infrastruttura 5 m

Fascia: Fascia A

Lato linea: Dispari

Tipo linea: Trincea

Codice intervento RFI:

DOCUMENTAZIONE FOTOGRAFICA



DATI CARATTERISTICI DELL'EDIFICIO ESAMINATO

Tipologia COMMERCIALE E SERVIZI

Numero dei piani

1

Stato conservazione BUONO

Orientamento

PARALLELO

CARATTERIZZAZIONE DEGLI INFISSI

NUMERO INFISSI PER FRONTE

Fronte parallelo all'infrastruttura

4

Fronte perpendicolare/obliquo lato progressive crescenti

4

Fronte perpendicolare /obliquo lato progressive decrescenti

4

Tipologia infissi

METALLO

Stato degli infissi

BUONO

DESCRIZIONE DELLA FASCIA TRA L'INFRASTRUTTURA E L'EDIFICIO

Destinazione d'uso PRATO

DESCRIZIONE DELLE SORGENTI DI RUMORE

Ferrovie:

Strade

Strada extraurbana principale

Industrie:

Altro:

NOTE

PROGETTO DEFINITIVO - ITINERARIO NAPOLI-BARI
VARIANTE LINEA CANCELLO-NAPOLI - STUDIO ACUSTICO
Schede di censimento dei ricettori

CODICE RICETTORE

1007

LOCALIZZAZIONE DELL'EDIFICIO

Regione: CAMPANIA

Provincia: NAPOLI

Comune: AFRAGOLA

Località: VIA ARENA/ASSE MEDIANO

Distanza infrastruttura 45 m

Fascia: Fascia A

Lato linea: Dispari

Tipo linea: Rilevato

Codice intervento RFI:

DOCUMENTAZIONE FOTOGRAFICA



DATI CARATTERISTICI DELL'EDIFICIO ESAMINATO

Tipologia INDUSTRIALE E ARTIGIANALE

Numero dei piani

1

Stato conservazione BUONO

Orientamento

OBLIQUO

CARATTERIZZAZIONE DEGLI INFISSI

NUMERO INFISSI PER FRONTE

Fronte parallelo all'infrastruttura

Fronte perpendicolare/obliquo lato progressive crescenti

Fronte perpendicolare /obliquo lato progressive decrescenti

Tipologia infissi

METALLO

Stato degli infissi

BUONO

DESCRIZIONE DELLA FASCIA TRA L'INFRASTRUTTURA E L'EDIFICIO

Destinazione d'uso

PRATO

DESCRIZIONE DELLE SORGENTI DI RUMORE

Ferrovie:

Strade

Industrie:

Altro:

NOTE

PROGETTO DEFINITIVO - ITINERARIO NAPOLI-BARI
VARIANTE LINEA CANCELLO-NAPOLI - STUDIO ACUSTICO
Schede di censimento dei ricettori

CODICE RICETTORE

1008

LOCALIZZAZIONE DELL'EDIFICIO

Regione: CAMPANIA

Provincia: NAPOLI

Comune: AFRAGOLA

Località: VIA ARENA/ASSE MEDIANO

Distanza infrastruttura 25 m

Fascia: Fascia A

Lato linea: Dispari

Tipo linea: Rilevato

Codice intervento RFI:

DOCUMENTAZIONE FOTOGRAFICA



DATI CARATTERISTICI DELL'EDIFICIO ESAMINATO

Tipologia INDUSTRIALE E ARTIGIANALE

Numero dei piani

1

Stato conservazione BUONO

Orientamento

OBLIQUO

CARATTERIZZAZIONE DEGLI INFISSI

NUMERO INFISSI PER FRONTE

Fronte parallelo all'infrastruttura

Fronte perpendicolare/obliquo lato progressive crescenti

Fronte perpendicolare /obliquo lato progressive decrescenti

Tipologia infissi

METALLO

Stato degli infissi

BUONO

DESCRIZIONE DELLA FASCIA TRA L'INFRASTRUTTURA E L'EDIFICIO

Destinazione d'uso

PRATO

DESCRIZIONE DELLE SORGENTI DI RUMORE

Ferrovie:

Strade

Strada extraurbana principale

Industrie:

Altro:

NOTE

PROGETTO DEFINITIVO - ITINERARIO NAPOLI-BARI
VARIANTE LINEA CANCELLO-NAPOLI – STUDIO ACUSTICO
Schede di censimento dei ricettori

CODICE RICETTORE 1009

LOCALIZZAZIONE DELL'EDIFICIO

Regione: CAMPANIA

Provincia: NAPOLI

Comune: AFRAGOLA

Località: VIA ARENA/ASSE MEDIANO

Distanza infrastruttura 90 m

Fascia: Fascia A

Lato linea: Dispari

Tipo linea: Rilevato

Codice intervento RFI:

DOCUMENTAZIONE FOTOGRAFICA



DATI CARATTERISTICI DELL'EDIFICIO ESAMINATO

Tipologia RESIDENZIALE

Numero dei piani 3

Stato conservazione BUONO

Orientamento OBLIQUO

CARATTERIZZAZIONE DEGLI INFISSI

NUMERO INFISSI PER FRONTE

Fronte parallelo all'infrastruttura

Fronte perpendicolare/obliquo lato progressive crescenti

Fronte perpendicolare /obliquo lato progressive decrescenti

Tipologia infissi

LEGNO

Stato degli infissi

BUONO

DESCRIZIONE DELLA FASCIA TRA L'INFRASTRUTTURA E L'EDIFICIO

Destinazione d'uso

PRATO

DESCRIZIONE DELLE SORGENTI DI RUMORE

Ferrovie:

Strade

Industrie:

Altro:

NOTE

PROGETTO DEFINITIVO - ITINERARIO NAPOLI-BARI
VARIANTE LINEA CANCELLO-NAPOLI - STUDIO ACUSTICO
Schede di censimento dei ricettori

CODICE RICETTORE

1010

LOCALIZZAZIONE DELL'EDIFICIO

Regione: CAMPANIA

Provincia: NAPOLI

Comune: AFRAGOLA

Località: VIA ARENA/ASSE MEDIANO

Distanza infrastruttura 95 m

Fascia: Fascia A

Lato linea: Dispari

Tipo linea: Rilevato

Codice intervento RFI:

DOCUMENTAZIONE FOTOGRAFICA



DATI CARATTERISTICI DELL'EDIFICIO ESAMINATO

Tipologia RESIDENZIALE

Numero dei piani 3

Stato conservazione BUONO

Orientamento

OBLIQUO

CARATTERIZZAZIONE DEGLI INFISSI

NUMERO INFISSI PER FRONTE

Fronte parallelo all'infrastruttura

Fronte perpendicolare/obliquo lato progressive crescenti

Fronte perpendicolare /obliquo lato progressive decrescenti

Tipologia infissi

LEGNO

Stato degli infissi

BUONO

DESCRIZIONE DELLA FASCIA TRA L'INFRASTRUTTURA E L'EDIFICIO

Destinazione d'uso

PRATO

DESCRIZIONE DELLE SORGENTI DI RUMORE

Ferrovie:

Strade

Strada extraurbana principale

Industrie:

Altro:

NOTE

PROGETTO DEFINITIVO - ITINERARIO NAPOLI-BARI
VARIANTE LINEA CANCELLO-NAPOLI - STUDIO ACUSTICO
Schede di censimento dei ricettori

CODICE RICETTORE 1011

LOCALIZZAZIONE DELL'EDIFICIO

Regione: CAMPANIA

Provincia: NAPOLI

Comune: AFRAGOLA

Località: VIA ARENA/ASSE MEDIANO

Distanza infrastruttura 70 m

Fascia: Fascia A

Lato linea: Dispari

Tipo linea: Rilevato

Codice intervento RFI:

DOCUMENTAZIONE FOTOGRAFICA



DATI CARATTERISTICI DELL'EDIFICIO ESAMINATO

Tipologia RESIDENZIALE

Numero dei piani

1

Stato conservazione BUONO

Orientamento

OBLIQUO

CARATTERIZZAZIONE DEGLI INFISSI

NUMERO INFISSI PER FRONTE

Fronte parallelo all'infrastruttura

Fronte perpendicolare/obliquo lato progressive crescenti

Fronte perpendicolare /obliquo lato progressive decrescenti

Tipologia infissi

MISTO

Stato degli infissi

BUONO

DESCRIZIONE DELLA FASCIA TRA L'INFRASTRUTTURA E L'EDIFICIO

Destinazione d'uso

PRATO

DESCRIZIONE DELLE SORGENTI DI RUMORE

Ferrovie:

Strade

Strada extraurbana principale

Industrie:

Altro:

NOTE

PROGETTO DEFINITIVO - ITINERARIO NAPOLI-BARI
VARIANTE LINEA CANCELLO-NAPOLI - STUDIO ACUSTICO
Schede di censimento dei ricettori

CODICE RICETTORE 1012

LOCALIZZAZIONE DELL'EDIFICIO

Regione: CAMPANIA

Provincia: NAPOLI

Comune: AFRAGOLA

Località: VIA ARENA/ASSE MEDIANO

Distanza infrastruttura 5 m


Fascia: Fascia A

Lato linea: Dispari

Tipo linea: Rilevato

Codice intervento RFI:

DOCUMENTAZIONE FOTOGRAFICA



DATI CARATTERISTICI DELL'EDIFICIO ESAMINATO

Tipologia INDUSTRIALE E ARTIGIANALE

Numero dei piani 1

Stato conservazione BUONO

Orientamento

OBLIQUO

CARATTERIZZAZIONE DEGLI INFISSI

NUMERO INFISSI PER FRONTE

Fronte parallelo all'infrastruttura

Fronte perpendicolare/obliquo lato progressive crescenti

Fronte perpendicolare /obliquo lato progressive decrescenti

Tipologia infissi

Stato degli infissi

DESCRIZIONE DELLA FASCIA TRA L'INFRASTRUTTURA E L'EDIFICIO

Destinazione d'uso PRATO

DESCRIZIONE DELLE SORGENTI DI RUMORE

Ferrovie:

Strade

Strada extraurbana principale

Industrie:

Altro:

NOTE

PROGETTO DEFINITIVO - ITINERARIO NAPOLI-BARI
VARIANTE LINEA CANCELLO-NAPOLI - STUDIO ACUSTICO
Schede di censimento dei ricettori

CODICE RICETTORE

1013

LOCALIZZAZIONE DELL'EDIFICIO

Regione: CAMPANIA

Provincia: NAPOLI

Comune: AFRAGOLA

Località: CENTRO COMMERCIALE

Distanza infrastruttura 25 m

Fascia: Fascia A

Lato linea: Dispari

Tipo linea: Viadotto

Codice intervento RFI:

DOCUMENTAZIONE FOTOGRAFICA



DATI CARATTERISTICI DELL'EDIFICIO ESAMINATO

Tipologia COMMERCIALE E SERVIZI

Numero dei piani

1

Stato conservazione BUONO

Orientamento

PERPENDICOLARE

CARATTERIZZAZIONE DEGLI INFISSI

NUMERO INFISSI PER FRONTE

Fronte parallelo all'infrastruttura

10

Fronte perpendicolare/obliquo lato progressive crescenti

10

Fronte perpendicolare /obliquo lato progressive decrescenti

10

Tipologia infissi METALLO

Stato degli infissi

BUONO

DESCRIZIONE DELLA FASCIA TRA L'INFRASTRUTTURA E L'EDIFICIO

Destinazione d'uso INDUSTRIALE/TERZIARIO

DESCRIZIONE DELLE SORGENTI DI RUMORE

Ferrovie:

Strade

Strada extraurbana principale

Industrie:

Altro:

NOTE

PROGETTO DEFINITIVO - ITINERARIO NAPOLI-BARI
VARIANTE LINEA CANCELLO-NAPOLI - STUDIO ACUSTICO
Schede di censimento dei ricettori

CODICE RICETTORE

1014

LOCALIZZAZIONE DELL'EDIFICIO

Regione: CAMPANIA

Provincia: NAPOLI

Comune: AFRAGOLA

Località: CENTRO COMMERCIALE

Distanza infrastruttura 25 m

Fascia: Fascia A

DOCUMENTAZIONE FOTOGRAFICA



Lato linea: Dispari

Tipo linea: Viadotto

Codice intervento RFI:

DATI CARATTERISTICI DELL'EDIFICIO ESAMINATO

Tipologia COMMERCIALE E SERVIZI

Numero dei piani

2

Stato conservazione BUONO

Orientamento

OBLIQUO

CARATTERIZZAZIONE DEGLI INFISSI

NUMERO INFISSI PER FRONTE

Fronte parallelo all'infrastruttura

Fronte perpendicolare/obliquo lato progressive crescenti

Fronte perpendicolare /obliquo lato progressive decrescenti

Tipologia infissi

METALLO

Stato degli infissi

BUONO

DESCRIZIONE DELLA FASCIA TRA L'INFRASTRUTTURA E L'EDIFICIO

Destinazione d'uso INDUSTRIALE/TERZIARIO

DESCRIZIONE DELLE SORGENTI DI RUMORE

Ferrovie:

Strade

Strada extraurbana principale

Industrie:

Altro:

NOTE

PROGETTO DEFINITIVO - ITINERARIO NAPOLI-BARI
VARIANTE LINEA CANCELLO-NAPOLI - STUDIO ACUSTICO
Schede di censimento dei ricettori

CODICE RICETTORE 1015

LOCALIZZAZIONE DELL'EDIFICIO

Regione: CAMPANIA
Provincia: NAPOLI
Comune: ACERRA
Località: CORSO ITALIA

Distanza infrastruttura 70 m

Fascia: Fascia A

Lato linea: Dispari Tipo linea: Viadotto Codice intervento RFI:

DOCUMENTAZIONE FOTOGRAFICA



DATI CARATTERISTICI DELL'EDIFICIO ESAMINATO

Tipologia COMMERCIALE E SERVIZI Numero dei piani 1
Stato conservazione BUONO Orientamento PARALLELO

CARATTERIZZAZIONE DEGLI INFISSI

NUMERO INFISSI PER FRONTE

Fronte parallelo all'infrastruttura 4
Fronte perpendicolare/obliquo lato progressive crescenti 2
Fronte perpendicolare /obliquo lato progressive decrescenti 2

Tipologia infissi METALLO Stato degli infissi BUONO

DESCRIZIONE DELLA FASCIA TRA L'INFRASTRUTTURA E L'EDIFICIO

Destinazione d'uso AGRICOLO

DESCRIZIONE DELLE SORGENTI DI RUMORE

Ferrovie: Strade Strada extraurbana principale
Industrie: Altro:

NOTE

PROGETTO DEFINITIVO - ITINERARIO NAPOLI-BARI
VARIANTE LINEA CANCELLO-NAPOLI - STUDIO ACUSTICO
Schede di censimento dei ricettori

CODICE RICETTORE

1016

LOCALIZZAZIONE DELL'EDIFICIO

Regione: CAMPANIA

Provincia: NAPOLI

Comune: ACERRA

Località: CORSO ITALIA

Distanza infrastruttura 40 m

Fascia: Fascia A

DOCUMENTAZIONE FOTOGRAFICA



Lato linea: Dispari

Tipo linea: Viadotto

Codice intervento RFI:

DATI CARATTERISTICI DELL'EDIFICIO ESAMINATO

Tipologia

RESIDENZIALE

Numero dei piani

1

Stato conservazione

BUONO

Orientamento

OBLIQUO

CARATTERIZZAZIONE DEGLI INFISSI

NUMERO INFISSI PER FRONTE

Fronte parallelo all'infrastruttura

Fronte perpendicolare/obliquo lato progressive crescenti

Fronte perpendicolare /obliquo lato progressive decrescenti

Tipologia infissi

MISTO

Stato degli infissi

BUONO

DESCRIZIONE DELLA FASCIA TRA L'INFRASTRUTTURA E L'EDIFICIO

Destinazione d'uso

AGRICOLO

DESCRIZIONE DELLE SORGENTI DI RUMORE

Ferrovie:

Strade

Strada extraurbana principale

Industrie:

Altro:

NOTE

PROGETTO DEFINITIVO - ITINERARIO NAPOLI-BARI
VARIANTE LINEA CANCELLO-NAPOLI - STUDIO ACUSTICO
Schede di censimento dei ricettori

CODICE RICETTORE 1017

LOCALIZZAZIONE DELL'EDIFICIO

Regione: CAMPANIA
Provincia: NAPOLI
Comune: ACERRA
Località: CORSO ITALIA

Distanza infrastruttura 20 m

Fascia: Fascia A

Lato linea: Dispari Tipo linea: Viadotto Codice intervento RFI:

DOCUMENTAZIONE FOTOGRAFICA



DATI CARATTERISTICI DELL'EDIFICIO ESAMINATO

Tipologia COMMERCIALE E SERVIZI Numero dei piani 1
Stato conservazione MEDIO Orientamento OBLIQUO

CARATTERIZZAZIONE DEGLI INFISSI

NUMERO INFISSI PER FRONTE

Fronte parallelo all'infrastruttura
Fronte perpendicolare/obliquo lato progressive crescenti 4
Fronte perpendicolare /obliquo lato progressive decrescenti 4

Tipologia infissi METALLO Stato degli infissi MEDIO

DESCRIZIONE DELLA FASCIA TRA L'INFRASTRUTTURA E L'EDIFICIO

Destinazione d'uso AGRICOLO

DESCRIZIONE DELLE SORGENTI DI RUMORE

Ferrovie: Strade Strada extraurbana principale
Industrie: Altro:

NOTE

PROGETTO DEFINITIVO - ITINERARIO NAPOLI-BARI
VARIANTE LINEA CANCELLO-NAPOLI - STUDIO ACUSTICO
Schede di censimento dei ricettori

CODICE RICETTORE

1018

LOCALIZZAZIONE DELL'EDIFICIO

Regione: CAMPANIA

Provincia: NAPOLI


Comune: ACERRA

Località: REGI LAGNI

Distanza infrastruttura 5 m

Fascia: Fascia A

DOCUMENTAZIONE FOTOGRAFICA



Lato linea: Dispari

Tipo linea: Rilevato

Codice intervento RFI:

DATI CARATTERISTICI DELL'EDIFICIO ESAMINATO

Tipologia INDUSTRIALE E ARTIGIANALE

Numero dei piani

1

Stato conservazione BUONO

Orientamento

OBLIQUO

CARATTERIZZAZIONE DEGLI INFISSI

NUMERO INFISSI PER FRONTE

Fronte parallelo all'infrastruttura

Fronte perpendicolare/obliquo lato progressive crescenti

Fronte perpendicolare /obliquo lato progressive decrescenti

Tipologia infissi

Stato degli infissi

DESCRIZIONE DELLA FASCIA TRA L'INFRASTRUTTURA E L'EDIFICIO

Destinazione d'uso

DESCRIZIONE DELLE SORGENTI DI RUMORE

Ferrovie:

Strade

Strada extraurbana principale

Industrie:

Altro:

NOTE

PROGETTO DEFINITIVO - ITINERARIO NAPOLI-BARI
VARIANTE LINEA CANCELLO-NAPOLI - STUDIO ACUSTICO
Schede di censimento dei ricettori

CODICE RICETTORE 1019

LOCALIZZAZIONE DELL'EDIFICIO

Regione: CAMPANIA

Provincia: NAPOLI

Comune: ACERRA

Località: REGI LAGNI

Distanza infrastruttura 30 m


Fascia: Fascia A

Lato linea: Dispari

Tipo linea: Rilevato

Codice intervento RFI:

DOCUMENTAZIONE FOTOGRAFICA



DATI CARATTERISTICI DELL'EDIFICIO ESAMINATO

Tipologia INDUSTRIALE E ARTIGIANALE

Numero dei piani 1

Stato conservazione BUONO

Orientamento

OBLIQUO

CARATTERIZZAZIONE DEGLI INFISSI

NUMERO INFISSI PER FRONTE

Fronte parallelo all'infrastruttura

Fronte perpendicolare/obliquo lato progressive crescenti

Fronte perpendicolare /obliquo lato progressive decrescenti

Tipologia infissi

Stato degli infissi

DESCRIZIONE DELLA FASCIA TRA L'INFRASTRUTTURA E L'EDIFICIO

Destinazione d'uso

DESCRIZIONE DELLE SORGENTI DI RUMORE

Ferrovie:

Strade

Strada extraurbana principale

Industrie:

Altro:

NOTE

PROGETTO DEFINITIVO - ITINERARIO NAPOLI-BARI
VARIANTE LINEA CANCELLO-NAPOLI - STUDIO ACUSTICO
Schede di censimento dei ricettori

CODICE RICETTORE

1020

LOCALIZZAZIONE DELL'EDIFICIO

Regione: CAMPANIA

Provincia: NAPOLI

Comune: ACERRA

Località: SPINIELLO

Distanza infrastruttura 65 m

Fascia: Fascia A

Lato linea: Dispari

Tipo linea: Rilevato

Codice intervento RFI:

DOCUMENTAZIONE FOTOGRAFICA



DATI CARATTERISTICI DELL'EDIFICIO ESAMINATO

Tipologia INDUSTRIALE E ARTIGIANALE

Numero dei piani

1

Stato conservazione MEDIO

Orientamento

OBLIQUO

CARATTERIZZAZIONE DEGLI INFISSI

NUMERO INFISSI PER FRONTE

Fronte parallelo all'infrastruttura

Fronte perpendicolare/obliquo lato progressive crescenti

Fronte perpendicolare /obliquo lato progressive decrescenti

Tipologia infissi

Stato degli infissi

DESCRIZIONE DELLA FASCIA TRA L'INFRASTRUTTURA E L'EDIFICIO

Destinazione d'uso

DESCRIZIONE DELLE SORGENTI DI RUMORE

Ferrovie:

Strade

Strada extraurbana principale

Industrie:

Altro:

NOTE

PROGETTO DEFINITIVO - ITINERARIO NAPOLI-BARI
VARIANTE LINEA CANCELLO-NAPOLI - STUDIO ACUSTICO
Schede di censimento dei ricettori

CODICE RICETTORE 1021

LOCALIZZAZIONE DELL'EDIFICIO

Regione: CAMPANIA

Provincia: NAPOLI

Comune: ACERRA

Località: SPINIELLO

Distanza infrastruttura 50 m

Fascia: Fascia A

Lato linea: Dispari

Tipo linea: Rilevato

Codice intervento RFI:

DOCUMENTAZIONE FOTOGRAFICA



DATI CARATTERISTICI DELL'EDIFICIO ESAMINATO

Tipologia RESIDENZIALE

Numero dei piani

3

Stato conservazione BUONO

Orientamento

OBLIQUO

CARATTERIZZAZIONE DEGLI INFISSI

NUMERO INFISSI PER FRONTE

Fronte parallelo all'infrastruttura

Fronte perpendicolare/obliquo lato progressive crescenti

Fronte perpendicolare /obliquo lato progressive decrescenti

Tipologia infissi

LEGNO

Stato degli infissi

BUONO

DESCRIZIONE DELLA FASCIA TRA L'INFRASTRUTTURA E L'EDIFICIO

Destinazione d'uso

DESCRIZIONE DELLE SORGENTI DI RUMORE

Ferrovie:

Strade

Strada extraurbana principale

Industrie:

Altro:

NOTE

PROGETTO DEFINITIVO - ITINERARIO NAPOLI-BARI
VARIANTE LINEA CANCELLO-NAPOLI - STUDIO ACUSTICO
Schede di censimento dei ricettori

CODICE RICETTORE

1022

LOCALIZZAZIONE DELL'EDIFICIO

Regione: CAMPANIA

Provincia: NAPOLI

Comune: ACERRA

Località: SPINIELLO

Distanza infrastruttura 75 m

Fascia: Fascia A

DOCUMENTAZIONE FOTOGRAFICA



Lato linea: Dispari

Tipo linea: Rilevato

Codice intervento RFI:

DATI CARATTERISTICI DELL'EDIFICIO ESAMINATO

Tipologia

RESIDENZIALE

Numero dei piani

1

Stato conservazione

MEDIO

Orientamento

OBLIQUO

CARATTERIZZAZIONE DEGLI INFISSI

NUMERO INFISSI PER FRONTE

Fronte parallelo all'infrastruttura

Fronte perpendicolare/obliquo lato progressive crescenti

Fronte perpendicolare /obliquo lato progressive decrescenti

Tipologia infissi

MISTO

Stato degli infissi

MEDIO

DESCRIZIONE DELLA FASCIA TRA L'INFRASTRUTTURA E L'EDIFICIO

Destinazione d'uso

PRATO

DESCRIZIONE DELLE SORGENTI DI RUMORE

Ferrovie:

Strade

Strada extraurbana principale

Industrie:

Altro:

NOTE

PROGETTO DEFINITIVO - ITINERARIO NAPOLI-BARI
VARIANTE LINEA CANCELLO-NAPOLI - STUDIO ACUSTICO
Schede di censimento dei ricettori

CODICE RICETTORE 1023

LOCALIZZAZIONE DELL'EDIFICIO

Regione: CAMPANIA

Provincia: NAPOLI


Comune: ACERRA

Località: SPINIELLO

Distanza infrastruttura 30 m

Fascia: Fascia A

DOCUMENTAZIONE FOTOGRAFICA



Lato linea: Dispari Tipo linea: Viadotto Codice intervento RFI:

DATI CARATTERISTICI DELL'EDIFICIO ESAMINATO

Tipologia RESIDENZIALE Numero dei piani 1
Stato conservazione BUONO Orientamento OBLIQUO

CARATTERIZZAZIONE DEGLI INFISSI

NUMERO INFISSI PER FRONTE

Fronte parallelo all'infrastruttura
Fronte perpendicolare/obliquo lato progressive crescenti 4
Fronte perpendicolare /obliquo lato progressive decrescenti 4

Tipologia infissi MISTO Stato degli infissi BUONO

DESCRIZIONE DELLA FASCIA TRA L'INFRASTRUTTURA E L'EDIFICIO

Destinazione d'uso PRATO

DESCRIZIONE DELLE SORGENTI DI RUMORE

Ferrovie: Strade Strada extraurbana principale
Industrie: Altro:

NOTE

PROGETTO DEFINITIVO - ITINERARIO NAPOLI-BARI
VARIANTE LINEA CANCELLO-NAPOLI - STUDIO ACUSTICO
Schede di censimento dei ricettori

CODICE RICETTORE

1024

LOCALIZZAZIONE DELL'EDIFICIO

Regione: CAMPANIA

Provincia: NAPOLI


Comune: ACERRA

Località: SPINIELLO

Distanza infrastruttura 35 m

Fascia: Fascia A

DOCUMENTAZIONE FOTOGRAFICA



Lato linea: Dispari

Tipo linea: Viadotto

Codice intervento RFI:

DATI CARATTERISTICI DELL'EDIFICIO ESAMINATO

Tipologia RESIDENZIALE

Numero dei piani

2

Stato conservazione BUONO

Orientamento

OBLIQUO

CARATTERIZZAZIONE DEGLI INFISSI

NUMERO INFISSI PER FRONTE

Fronte parallelo all'infrastruttura

Fronte perpendicolare/obliquo lato progressive crescenti

Fronte perpendicolare /obliquo lato progressive decrescenti

Tipologia infissi

MISTO

Stato degli infissi

BUONO

DESCRIZIONE DELLA FASCIA TRA L'INFRASTRUTTURA E L'EDIFICIO

Destinazione d'uso PRATO

DESCRIZIONE DELLE SORGENTI DI RUMORE

Ferrovie:

Strade

Strada extraurbana principale

Industrie:

Altro:

NOTE

PROGETTO DEFINITIVO - ITINERARIO NAPOLI-BARI
VARIANTE LINEA CANCELLO-NAPOLI - STUDIO ACUSTICO
Schede di censimento dei ricettori

CODICE RICETTORE **1025**

LOCALIZZAZIONE DELL'EDIFICIO

Regione: CAMPANIA

Provincia: NAPOLI

Comune: ACERRA

Località: SPINIELLO

Distanza infrastruttura


Fascia:

Lato linea:

Tipo linea:

Codice intervento RFI:

DOCUMENTAZIONE FOTOGRAFICA



DATI CARATTERISTICI DELL'EDIFICIO ESAMINATO

Tipologia

Numero dei piani

Stato conservazione

Orientamento

CARATTERIZZAZIONE DEGLI INFISSI

NUMERO INFISSI PER FRONTE

Fronte parallelo all'infrastruttura

Fronte perpendicolare/obliquo lato progressive crescenti

Fronte perpendicolare /obliquo lato progressive decrescenti

Tipologia infissi

Stato degli infissi

DESCRIZIONE DELLA FASCIA TRA L'INFRASTRUTTURA E L'EDIFICIO

Destinazione d'uso

DESCRIZIONE DELLE SORGENTI DI RUMORE

Ferrovie:

Strade

Industrie:

Altro:

NOTE

PROGETTO DEFINITIVO - ITINERARIO NAPOLI-BARI
VARIANTE LINEA CANCELLO-NAPOLI - STUDIO ACUSTICO
Schede di censimento dei ricettori

CODICE RICETTORE 1026

LOCALIZZAZIONE DELL'EDIFICIO

Regione: CAMPANIA

Provincia: NAPOLI

Comune: ACERRA

Località: REGI LAGNI

Distanza infrastruttura 15 m

Fascia: Fascia A

DOCUMENTAZIONE FOTOGRAFICA



Lato linea: Dispari

Tipo linea: Viadotto

Codice intervento RFI:

DATI CARATTERISTICI DELL'EDIFICIO ESAMINATO

Tipologia RESIDENZIALE

Numero dei piani 1

Stato conservazione BUONO

Orientamento

OBLIQUO

CARATTERIZZAZIONE DEGLI INFISSI

NUMERO INFISSI PER FRONTE

Fronte parallelo all'infrastruttura

Fronte perpendicolare/obliquo lato progressive crescenti

Fronte perpendicolare /obliquo lato progressive decrescenti

Tipologia infissi

METALLO

Stato degli infissi

BUONO

DESCRIZIONE DELLA FASCIA TRA L'INFRASTRUTTURA E L'EDIFICIO

Destinazione d'uso PRATO

DESCRIZIONE DELLE SORGENTI DI RUMORE

Ferrovie:

Strade

Strada extraurbana principale

Industrie:

Altro:

NOTE

PROGETTO DEFINITIVO - ITINERARIO NAPOLI-BARI
VARIANTE LINEA CANCELLO-NAPOLI - STUDIO ACUSTICO
Schede di censimento dei ricettori

CODICE RICETTORE 1027

LOCALIZZAZIONE DELL'EDIFICIO

Regione: CAMPANIA

Provincia: NAPOLI

Comune: ACERRA

Località: CALIGNANO

Distanza infrastruttura 85 m

Fascia: Fascia A

Lato linea: Dispari

Tipo linea: Rilevato

Codice intervento RFI:

DOCUMENTAZIONE FOTOGRAFICA



DATI CARATTERISTICI DELL'EDIFICIO ESAMINATO

Tipologia RESIDENZIALE

Numero dei piani 3

Stato conservazione BUONO

Orientamento PARALLELO

CARATTERIZZAZIONE DEGLI INFISSI

NUMERO INFISSI PER FRONTE

Fronte parallelo all'infrastruttura 5

Fronte perpendicolare/obliquo lato progressive crescenti 4

Fronte perpendicolare /obliquo lato progressive decrescenti 4

Tipologia infissi LEGNO

Stato degli infissi BUONO

DESCRIZIONE DELLA FASCIA TRA L'INFRASTRUTTURA E L'EDIFICIO

Destinazione d'uso AGRICOLO

DESCRIZIONE DELLE SORGENTI DI RUMORE

Ferrovie:

Strade Strada extraurbana principale

Industrie:

Altro:

NOTE

PROGETTO DEFINITIVO - ITINERARIO NAPOLI-BARI
VARIANTE LINEA CANCELLO-NAPOLI - STUDIO ACUSTICO
Schede di censimento dei ricettori

CODICE RICETTORE

1028

LOCALIZZAZIONE DELL'EDIFICIO

Regione: CAMPANIA

Provincia: NAPOLI

Comune: ACERRA

Località: CALIGNANO

Distanza in infrastruttura 55 m

Fascia: Fascia A

DOCUMENTAZIONE FOTOGRAFICA



Lato linea: Dispari

Tipo linea: Rilevato

Codice intervento RFI:

DATI CARATTERISTICI DELL'EDIFICIO ESAMINATO

Tipologia RESIDENZIALE

Numero dei piani 2

Stato conservazione ABBANDONATO

Orientamento

PERPENDICOLARE

CARATTERIZZAZIONE DEGLI INFISSI

NUMERO INFISSI PER FRONTE

Fronte parallelo all'infrastruttura

Fronte perpendicolare/obliquo lato progressive crescenti

Fronte perpendicolare /obliquo lato progressive decrescenti

Tipologia infissi

Stato degli infissi

DESCRIZIONE DELLA FASCIA TRA L'INFRASTRUTTURA E L'EDIFICIO

Destinazione d'uso AGRICOLO

DESCRIZIONE DELLE SORGENTI DI RUMORE

Ferrovie:

Strade

Industrie:

Altro:

NOTE

PROGETTO DEFINITIVO - ITINERARIO NAPOLI-BARI
VARIANTE LINEA CANCELLO-NAPOLI - STUDIO ACUSTICO
Schede di censimento dei ricettori

CODICE RICETTORE 1029

LOCALIZZAZIONE DELL'EDIFICIO

Regione: CAMPANIA

Provincia: NAPOLI

Comune: ACERRA

Località: CALIGNANO

Distanza infrastruttura 35 m

Fascia: Fascia A

Lato linea: Dispari

Tipo linea: Raso

Codice intervento RFI:

DOCUMENTAZIONE FOTOGRAFICA



DATI CARATTERISTICI DELL'EDIFICIO ESAMINATO

Tipologia RESIDENZIALE

Numero dei piani 2

Stato conservazione ABBANDONATO

Orientamento

PERPENDICOLARE

CARATTERIZZAZIONE DEGLI INFISSI

NUMERO INFISSI PER FRONTE

Fronte parallelo all'infrastruttura

Fronte perpendicolare/obliquo lato progressive crescenti

Fronte perpendicolare /obliquo lato progressive decrescenti

Tipologia infissi

Stato degli infissi

DESCRIZIONE DELLA FASCIA TRA L'INFRASTRUTTURA E L'EDIFICIO

Destinazione d'uso AGRICOLO

DESCRIZIONE DELLE SORGENTI DI RUMORE

Ferrovie:

Strade

Industrie:

Altro:

NOTE

PROGETTO DEFINITIVO - ITINERARIO NAPOLI-BARI
VARIANTE LINEA CANCELLO-NAPOLI - STUDIO ACUSTICO
Schede di censimento dei ricettori

CODICE RICETTORE

1030

LOCALIZZAZIONE DELL'EDIFICIO

Regione: CAMPANIA

Provincia: NAPOLI

Comune: ACERRA

Località: PIZZONE

Distanza infrastruttura 20 m

Fascia: Fascia A

Lato linea: Dispari

Tipo linea: Raso

Codice intervento RFI:

DOCUMENTAZIONE FOTOGRAFICA



DATI CARATTERISTICI DELL'EDIFICIO ESAMINATO

Tipologia RESIDENZIALE

Numero dei piani

2

Stato conservazione MEDIO

Orientamento

PERPENDICOLARE

CARATTERIZZAZIONE DEGLI INFISSI

NUMERO INFISSI PER FRONTE

Fronte parallelo all'infrastruttura

2

Fronte perpendicolare/obliquo lato progressive crescenti

6

Fronte perpendicolare /obliquo lato progressive decrescenti

6

Tipologia infissi LEGNO

Stato degli infissi MEDIO

DESCRIZIONE DELLA FASCIA TRA L'INFRASTRUTTURA E L'EDIFICIO

Destinazione d'uso

DESCRIZIONE DELLE SORGENTI DI RUMORE

Ferrovie:

Strade

Industrie:

Altro:

NOTE

**PROGETTO DEFINITIVO - ITINERARIO NAPOLI-BARI
VARIANTE LINEA CANCELLO-NAPOLI – STUDIO ACUSTICO
Schede di censimento dei ricettori**

CODICE RICETTORE **1031**

LOCALIZZAZIONE DELL'EDIFICIO

Regione: **CAMPANIA**

Provincia: **NAPOLI**

Comune: **ACERRA**

Località: **PIZZONE**

Distanza infrastruttura

Fascia:

Lato linea: Tipo linea: Codice intervento RFI:

DOCUMENTAZIONE FOTOGRAFICA



DATI CARATTERISTICI DELL'EDIFICIO ESAMINATO

Tipologia

Numero dei piani

Stato conservazione

Orientamento

CARATTERIZZAZIONE DEGLI INFISSI

NUMERO INFISSI PER FRONTE

Fronte parallelo all'infrastruttura

Fronte perpendicolare/obliquo lato progressive crescenti

Fronte perpendicolare /obliquo lato progressive decrescenti

Tipologia infissi

Stato degli infissi

DESCRIZIONE DELLA FASCIA TRA L'INFRASTRUTTURA E L'EDIFICIO

Destinazione d'uso

DESCRIZIONE DELLE SORGENTI DI RUMORE

Ferrovie: Strade:

Industrie: Altro:

NOTE

Empty text area for notes.

PROGETTO DEFINITIVO - ITINERARIO NAPOLI-BARI
VARIANTE LINEA CANCELLO-NAPOLI - STUDIO ACUSTICO
Schede di censimento dei ricettori

CODICE RICETTORE

1032

LOCALIZZAZIONE DELL'EDIFICIO

Regione: CAMPANIA

Provincia: NAPOLI

Comune: ACERRA

Località: PIZZONE

Distanza infrastruttura 35 m

Fascia: Fascia A

DOCUMENTAZIONE FOTOGRAFICA



Lato linea: Dispari

Tipo linea: Rilevato

Codice intervento RFI:

DATI CARATTERISTICI DELL'EDIFICIO ESAMINATO

Tipologia INDUSTRIALE E ARTIGIANALE

Numero dei piani

1

Stato conservazione BUONO

Orientamento

PERPENDICOLARE

CARATTERIZZAZIONE DEGLI INFISSI

NUMERO INFISSI PER FRONTE

Fronte parallelo all'infrastruttura

Fronte perpendicolare/obliquo lato progressive crescenti

Fronte perpendicolare /obliquo lato progressive decrescenti

Tipologia infissi

Stato degli infissi

DESCRIZIONE DELLA FASCIA TRA L'INFRASTRUTTURA E L'EDIFICIO

Destinazione d'uso AGRICOLO

DESCRIZIONE DELLE SORGENTI DI RUMORE

Ferrovie:

Strade

Industrie:

Altro:

NOTE

PROGETTO DEFINITIVO - ITINERARIO NAPOLI-BARI
VARIANTE LINEA CANCELLO-NAPOLI - STUDIO ACUSTICO
Schede di censimento dei ricettori

CODICE RICETTORE **1033**

LOCALIZZAZIONE DELL'EDIFICIO

Regione: CAMPANIA

Provincia: NAPOLI

Comune: ACERRA

Località: PIZZONE

Distanza infrastruttura

Fascia:

Lato linea:

Tipo linea:

Codice intervento RFI:

DOCUMENTAZIONE FOTOGRAFICA



DATI CARATTERISTICI DELL'EDIFICIO ESAMINATO

Tipologia

Numero dei piani

Stato conservazione

Orientamento

CARATTERIZZAZIONE DEGLI INFISSI

NUMERO INFISSI PER FRONTE

Fronte parallelo all'infrastruttura

Fronte perpendicolare/obliquo lato progressive crescenti

Fronte perpendicolare /obliquo lato progressive decrescenti

Tipologia infissi

Stato degli infissi

DESCRIZIONE DELLA FASCIA TRA L'INFRASTRUTTURA E L'EDIFICIO

Destinazione d'uso

DESCRIZIONE DELLE SORGENTI DI RUMORE

Ferrovie:

Strade

Industrie:

Altro:

NOTE

PROGETTO DEFINITIVO - ITINERARIO NAPOLI-BARI
VARIANTE LINEA CANCELLO-NAPOLI - STUDIO ACUSTICO
Schede di censimento dei ricettori

CODICE RICETTORE 1034

LOCALIZZAZIONE DELL'EDIFICIO

Regione: CAMPANIA

Provincia: NAPOLI

Comune: ACERRA

Località: PIZZONE

Distanza infrastruttura 50 m

Fascia: Fascia A

DOCUMENTAZIONE FOTOGRAFICA



Lato linea: Dispari Tipo linea: Rilevato Codice intervento RFI:

DATI CARATTERISTICI DELL'EDIFICIO ESAMINATO

Tipologia RESIDENZIALE Numero dei piani 1

Stato conservazione BUONO Orientamento OBLIQUO

CARATTERIZZAZIONE DEGLI INFISSI

NUMERO INFISSI PER FRONTE

Fronte parallelo all'infrastruttura

Fronte perpendicolare/obliquo lato progressive crescenti 2

Fronte perpendicolare /obliquo lato progressive decrescenti 2

Tipologia infissi MISTO Stato degli infissi BUONO

DESCRIZIONE DELLA FASCIA TRA L'INFRASTRUTTURA E L'EDIFICIO

Destinazione d'uso AGRICOLO

DESCRIZIONE DELLE SORGENTI DI RUMORE

Ferrovie: Strade

Industrie: Altro:

NOTE

PROGETTO DEFINITIVO - ITINERARIO NAPOLI-BARI
VARIANTE LINEA CANCELLO-NAPOLI - STUDIO ACUSTICO
Schede di censimento dei ricettori

CODICE RICETTORE 1035

LOCALIZZAZIONE DELL'EDIFICIO

Regione: CAMPANIA

Provincia: NAPOLI

Comune: ACERRA

Località: GAUDELLO

Distanza infrastruttura 90 m

Fascia: Fascia A

Lato linea: Dispari

Tipo linea: Rilevato

Codice intervento RFI:

DOCUMENTAZIONE FOTOGRAFICA



DATI CARATTERISTICI DELL'EDIFICIO ESAMINATO

Tipologia RESIDENZIALE

Numero dei piani 3

Stato conservazione BUONO

Orientamento

OBLIQUO

CARATTERIZZAZIONE DEGLI INFISSI

NUMERO INFISSI PER FRONTE

Fronte parallelo all'infrastruttura

Fronte perpendicolare/obliquo lato progressive crescenti

Fronte perpendicolare /obliquo lato progressive decrescenti

Tipologia infissi

METALLO

Stato degli infissi

BUONO

DESCRIZIONE DELLA FASCIA TRA L'INFRASTRUTTURA E L'EDIFICIO

Destinazione d'uso AGRICOLO

DESCRIZIONE DELLE SORGENTI DI RUMORE

Ferrovie:

Strade

Strada extraurbana secondaria

Industrie:

Altro:

NOTE

PROGETTO DEFINITIVO - ITINERARIO NAPOLI-BARI
VARIANTE LINEA CANCELLO-NAPOLI - STUDIO ACUSTICO
Schede di censimento dei ricettori

CODICE RICETTORE

1036

LOCALIZZAZIONE DELL'EDIFICIO

Regione: CAMPANIA

Provincia: NAPOLI

Comune: ACERRA

Località: GADELLO

Distanza in infrastruttura

Fascia:

Lato linea:

Tipo linea:

Codice intervento RFI:

DOCUMENTAZIONE FOTOGRAFICA



DATI CARATTERISTICI DELL'EDIFICIO ESAMINATO

Tipologia

Numero dei piani

Stato conservazione

Orientamento

CARATTERIZZAZIONE DEGLI INFISSI

NUMERO INFISSI PER FRONTE

Fronte parallelo all'infrastruttura

Fronte perpendicolare/obliquo lato progressive crescenti

Fronte perpendicolare /obliquo lato progressive decrescenti

Tipologia infissi

Stato degli infissi

DESCRIZIONE DELLA FASCIA TRA L'INFRASTRUTTURA E L'EDIFICIO

Destinazione d'uso

DESCRIZIONE DELLE SORGENTI DI RUMORE

Ferrovie:

Strade

Industrie:

Altro:

NOTE

PROGETTO DEFINITIVO - ITINERARIO NAPOLI-BARI
VARIANTE LINEA CANCELLO-NAPOLI - STUDIO ACUSTICO
Schede di censimento dei ricettori

CODICE RICETTORE **1037**

LOCALIZZAZIONE DELL'EDIFICIO

Regione: CAMPANIA

Provincia: NAPOLI

Comune: ACERRA

Località: GADELLO

Distanza infrastruttura

Fascia:

Lato linea:

Tipo linea:

Codice intervento RFI:

DOCUMENTAZIONE FOTOGRAFICA



DATI CARATTERISTICI DELL'EDIFICIO ESAMINATO

Tipologia

Numero dei piani

Stato conservazione

Orientamento

CARATTERIZZAZIONE DEGLI INFISSI

NUMERO INFISSI PER FRONTE

Fronte parallelo all'infrastruttura

Fronte perpendicolare/obliquo lato progressive crescenti

Fronte perpendicolare /obliquo lato progressive decrescenti

Tipologia infissi

Stato degli infissi

DESCRIZIONE DELLA FASCIA TRA L'INFRASTRUTTURA E L'EDIFICIO

Destinazione d'uso

DESCRIZIONE DELLE SORGENTI DI RUMORE

Ferrovie:

Strade

Industrie:

Altro:

NOTE

PROGETTO DEFINITIVO - ITINERARIO NAPOLI-BARI
VARIANTE LINEA CANCELLO-NAPOLI - STUDIO ACUSTICO
Schede di censimento dei ricettori

CODICE RICETTORE

1038

LOCALIZZAZIONE DELL'EDIFICIO

Regione: CAMPANIA

Provincia: NAPOLI


Comune: ACERRA

Località: GAUDELLO

Distanza infrastruttura 10 m

Fascia: Fascia A

DOCUMENTAZIONE FOTOGRAFICA



Lato linea: Dispari

Tipo linea: Rilevato

Codice intervento RFI:

DATI CARATTERISTICI DELL'EDIFICIO ESAMINATO

Tipologia INDUSTRIALE E ARTIGIANALE

Numero dei piani

1

Stato conservazione BUONO

Orientamento

OBLIQUO

CARATTERIZZAZIONE DEGLI INFISSI

NUMERO INFISSI PER FRONTE

Fronte parallelo all'infrastruttura

Fronte perpendicolare/obliquo lato progressive crescenti

Fronte perpendicolare /obliquo lato progressive decrescenti

Tipologia infissi

Stato degli infissi

DESCRIZIONE DELLA FASCIA TRA L'INFRASTRUTTURA E L'EDIFICIO

Destinazione d'uso AGRICOLO

DESCRIZIONE DELLE SORGENTI DI RUMORE

Ferrovie:

Strade

Strada extraurbana secondaria

Industrie:

Altro:

NOTE

PROGETTO DEFINITIVO - ITINERARIO NAPOLI-BARI
VARIANTE LINEA CANCELLO-NAPOLI - STUDIO ACUSTICO
Schede di censimento dei ricettori

CODICE RICETTORE 1039

LOCALIZZAZIONE DELL'EDIFICIO

Regione: CAMPANIA

Provincia: NAPOLI

Comune: ACERRA

Località: GAUDELLLO

Distanza infrastruttura 50 m

Fascia: Fascia A

Lato linea: Dispari

Tipo linea: Rilevato

Codice intervento RFI:

DOCUMENTAZIONE FOTOGRAFICA



DATI CARATTERISTICI DELL'EDIFICIO ESAMINATO

Tipologia RESIDENZIALE

Numero dei piani 2

Stato conservazione BUONO

Orientamento

OBLIQUO

CARATTERIZZAZIONE DEGLI INFISSI

NUMERO INFISSI PER FRONTE

Fronte parallelo all'infrastruttura

Fronte perpendicolare/obliquo lato progressive crescenti

Fronte perpendicolare /obliquo lato progressive decrescenti

Tipologia infissi

LEGNO

Stato degli infissi

BUONO

DESCRIZIONE DELLA FASCIA TRA L'INFRASTRUTTURA E L'EDIFICIO

Destinazione d'uso AGRICOLO

DESCRIZIONE DELLE SORGENTI DI RUMORE

Ferrovie:

Strade

Strada extraurbana secondaria

Industrie:

Altro:

NOTE

PROGETTO DEFINITIVO - ITINERARIO NAPOLI-BARI
VARIANTE LINEA CANCELLO-NAPOLI - STUDIO ACUSTICO
Schede di censimento dei ricettori

CODICE RICETTORE

1040

LOCALIZZAZIONE DELL'EDIFICIO

Regione: CAMPANIA

Provincia: NAPOLI

Comune: ACERRA

Località: GAUDELLO

Distanza infrastruttura 55 m

Fascia: Fascia A

DOCUMENTAZIONE FOTOGRAFICA



Lato linea: Dispari

Tipo linea: Raso

Codice intervento RFI:

DATI CARATTERISTICI DELL'EDIFICIO ESAMINATO

Tipologia INDUSTRIALE E ARTIGIANALE

Numero dei piani

1

Stato conservazione MEDIO

Orientamento

PARALLELO

CARATTERIZZAZIONE DEGLI INFISSI

NUMERO INFISSI PER FRONTE

Fronte parallelo all'infrastruttura

Fronte perpendicolare/obliquo lato progressive crescenti

Fronte perpendicolare /obliquo lato progressive decrescenti

Tipologia infissi

Stato degli infissi

DESCRIZIONE DELLA FASCIA TRA L'INFRASTRUTTURA E L'EDIFICIO

Destinazione d'uso AGRICOLO

DESCRIZIONE DELLE SORGENTI DI RUMORE

Ferrovie:

Strade

Strada extraurbana secondaria

Industrie:

Altro:

NOTE

PROGETTO DEFINITIVO - ITINERARIO NAPOLI-BARI
VARIANTE LINEA CANCELLO-NAPOLI - STUDIO ACUSTICO
Schede di censimento dei ricettori

CODICE RICETTORE 2001

LOCALIZZAZIONE DELL'EDIFICIO

Regione: CAMPANIA

Provincia: NAPOLI

Comune: CASORIA

Località: VIA NAZIONALE DELLE PUGLIE

Distanza infrastruttura 25 m

Fascia: Fascia A

Lato linea: Pari

Tipo linea: Trincea

Codice intervento RFI:

DOCUMENTAZIONE FOTOGRAFICA



DATI CARATTERISTICI DELL'EDIFICIO ESAMINATO

Tipologia COMMERCIALE E SERVIZI

Numero dei piani

2

Stato conservazione BUONO

Orientamento

PERPENDICOLARE

CARATTERIZZAZIONE DEGLI INFISSI

NUMERO INFISSI PER FRONTE

Fronte parallelo all'infrastruttura

5

Fronte perpendicolare/obliquo lato progressive crescenti

2

Fronte perpendicolare /obliquo lato progressive decrescenti

5

Tipologia infissi MISTO

Stato degli infissi

BUONO

DESCRIZIONE DELLA FASCIA TRA L'INFRASTRUTTURA E L'EDIFICIO

Destinazione d'uso EDIFICATO

DESCRIZIONE DELLE SORGENTI DI RUMORE

Ferrovie:

Strade

Strada extraurbana principale

Industrie:

Altro:

NOTE

PROGETTO DEFINITIVO - ITINERARIO NAPOLI-BARI
VARIANTE LINEA CANCELLO-NAPOLI - STUDIO ACUSTICO
Schede di censimento dei ricettori

CODICE RICETTORE

2002

LOCALIZZAZIONE DELL'EDIFICIO

Regione: CAMPANIA

Provincia: NAPOLI

Comune: CASORIA

Località: VIA NAZIONALE DELLE PUGLIE

Distanza infrastruttura 80 m

Fascia: Fascia A

Lato linea: Pari

Tipo linea: Trincea

Codice intervento RFI:

DOCUMENTAZIONE FOTOGRAFICA



DATI CARATTERISTICI DELL'EDIFICIO ESAMINATO

Tipologia

INDUSTRIALE E ARTIGIANALE

Numero dei piani

1

Stato conservazione

MEDIO

Orientamento

PERPENDICOLARE

CARATTERIZZAZIONE DEGLI INFISSI

NUMERO INFISSI PER FRONTE

Fronte parallelo all'infrastruttura

Fronte perpendicolare/obliquo lato progressive crescenti

Fronte perpendicolare /obliquo lato progressive decrescenti

Tipologia infissi

Stato degli infissi

DESCRIZIONE DELLA FASCIA TRA L'INFRASTRUTTURA E L'EDIFICIO

Destinazione d'uso

EDIFICATO

DESCRIZIONE DELLE SORGENTI DI RUMORE

Ferrovie:

Strade

Strada extraurbana principale

Industrie:

Altro:

NOTE

PROGETTO DEFINITIVO - ITINERARIO NAPOLI-BARI
VARIANTE LINEA CANCELLO-NAPOLI - STUDIO ACUSTICO
Schede di censimento dei ricettori

CODICE RICETTORE 2003

LOCALIZZAZIONE DELL'EDIFICIO

Regione: CAMPANIA
Provincia: NAPOLI
Comune: CASORIA
Località: VIA NAZIONALE DELLE PUGLIE
Distanza infrastruttura 80 m
Fascia: Fascia A

DOCUMENTAZIONE FOTOGRAFICA



Lato linea: Pari Tipo linea: Raso Codice intervento RFI:

DATI CARATTERISTICI DELL'EDIFICIO ESAMINATO

Tipologia RESIDENZIALE Numero dei piani 3
Stato conservazione BUONO Orientamento OBLIQUO

CARATTERIZZAZIONE DEGLI INFISSI

NUMERO INFISSI PER FRONTE

Fronte parallelo all'infrastruttura
Fronte perpendicolare/obliquo lato progressive crescenti 24
Fronte perpendicolare /obliquo lato progressive decrescenti 12

Tipologia infissi MISTO Stato degli infissi BUONO

DESCRIZIONE DELLA FASCIA TRA L'INFRASTRUTTURA E L'EDIFICIO

Destinazione d'uso EDIFICATO

DESCRIZIONE DELLE SORGENTI DI RUMORE

Ferrovie: Strade Strada extraurbana principale
Industrie: Altro:

NOTE

PROGETTO DEFINITIVO - ITINERARIO NAPOLI-BARI
VARIANTE LINEA CANCELLO-NAPOLI - STUDIO ACUSTICO
Schede di censimento dei ricettori

CODICE RICETTORE

2004

LOCALIZZAZIONE DELL'EDIFICIO

Regione: CAMPANIA

Provincia: NAPOLI

Comune: CASORIA

Località: VIA NAZIONALE DELLE PUGLIE

Distanza infrastruttura 70 m

Fascia: Fascia A

Lato linea: Pari

Tipo linea: Rilevato

Codice intervento RFI:

DOCUMENTAZIONE FOTOGRAFICA



DATI CARATTERISTICI DELL'EDIFICIO ESAMINATO

Tipologia RESIDENZIALE

Numero dei piani 9

Stato conservazione BUONO

Orientamento OBLIQUO

CARATTERIZZAZIONE DEGLI INFISSI

NUMERO INFISSI PER FRONTE

Fronte parallelo all'infrastruttura

Fronte perpendicolare/obliquo lato progressive crescenti

Fronte perpendicolare /obliquo lato progressive decrescenti

Tipologia infissi

MISTO

Stato degli infissi

BUONO

DESCRIZIONE DELLA FASCIA TRA L'INFRASTRUTTURA E L'EDIFICIO

Destinazione d'uso EDIFICATO

DESCRIZIONE DELLE SORGENTI DI RUMORE

Ferrovie:

Strade

Strada extraurbana principale

Industrie:

Altro:

NOTE

PROGETTO DEFINITIVO - ITINERARIO NAPOLI-BARI
VARIANTE LINEA CANCELLO-NAPOLI - STUDIO ACUSTICO
Schede di censimento dei ricettori

CODICE RICETTORE 2005

LOCALIZZAZIONE DELL'EDIFICIO

Regione: CAMPANIA

Provincia: NAPOLI

Comune: CASORIA

Località: VIA NAZIONALE DELLE PUGLIE

Distanza infrastruttura 80 m

Fascia: Fascia A

Lato linea: Pari

Tipo linea: Trincea

Codice intervento RFI:

DOCUMENTAZIONE FOTOGRAFICA



DATI CARATTERISTICI DELL'EDIFICIO ESAMINATO

Tipologia RESIDENZIALE

Numero dei piani 9

Stato conservazione BUONO

Orientamento

OBLIQUO

CARATTERIZZAZIONE DEGLI INFISSI

NUMERO INFISSI PER FRONTE

Fronte parallelo all'infrastruttura

Fronte perpendicolare/obliquo lato progressive crescenti

Fronte perpendicolare /obliquo lato progressive decrescenti

Tipologia infissi

MISTO

Stato degli infissi

BUONO

DESCRIZIONE DELLA FASCIA TRA L'INFRASTRUTTURA E L'EDIFICIO

Destinazione d'uso EDIFICATO

DESCRIZIONE DELLE SORGENTI DI RUMORE

Ferrovie:

Strade

Strada extraurbana principale

Industrie:

Altro:

NOTE

PROGETTO DEFINITIVO - ITINERARIO NAPOLI-BARI
VARIANTE LINEA CANCELLO-NAPOLI - STUDIO ACUSTICO
Schede di censimento dei ricettori

CODICE RICETTORE

2006

LOCALIZZAZIONE DELL'EDIFICIO

Regione: CAMPANIA

Provincia: NAPOLI

Comune: CASORIA

Località: VIA NAZIONALE DELLE PUGLIE

Distanza infrastruttura 40 m

Fascia: Fascia A

Lato linea: Pari

Tipo linea: Trincea

Codice intervento RFI:

DOCUMENTAZIONE FOTOGRAFICA



DATI CARATTERISTICI DELL'EDIFICIO ESAMINATO

Tipologia INDUSTRIALE E ARTIGIANALE

Numero dei piani

1

Stato conservazione MEDIO

Orientamento

PERPENDICOLARE

CARATTERIZZAZIONE DEGLI INFISSI

NUMERO INFISSI PER FRONTE

Fronte parallelo all'infrastruttura

Fronte perpendicolare/obliquo lato progressive crescenti

Fronte perpendicolare /obliquo lato progressive decrescenti

Tipologia infissi

Stato degli infissi

DESCRIZIONE DELLA FASCIA TRA L'INFRASTRUTTURA E L'EDIFICIO

Destinazione d'uso EDIFICATO

DESCRIZIONE DELLE SORGENTI DI RUMORE

Ferrovie:

Strade

Strada extraurbana principale

Industrie:

Altro:

NOTE

PROGETTO DEFINITIVO - ITINERARIO NAPOLI-BARI
VARIANTE LINEA CANCELLO-NAPOLI - STUDIO ACUSTICO
Schede di censimento dei ricettori

CODICE RICETTORE 2007

LOCALIZZAZIONE DELL'EDIFICIO

Regione: CAMPANIA

Provincia: NAPOLI

Comune: CASORIA

Località: VIA NAZIONALE DELLE PUGLIE

Distanza infrastruttura 70 m

Fascia: Fascia A

Lato linea: Pari Tipo linea: Trincea Codice intervento RFI:

DOCUMENTAZIONE FOTOGRAFICA



DATI CARATTERISTICI DELL'EDIFICIO ESAMINATO

Tipologia RESIDENZIALE Numero dei piani 7

Stato conservazione BUONO Orientamento OBLIQUO

CARATTERIZZAZIONE DEGLI INFISSI

NUMERO INFISSI PER FRONTE

Fronte parallelo all'infrastruttura

Fronte perpendicolare/obliquo lato progressive crescenti 40

Fronte perpendicolare /obliquo lato progressive decrescenti 24

Tipologia infissi MISTO Stato degli infissi BUONO

DESCRIZIONE DELLA FASCIA TRA L'INFRASTRUTTURA E L'EDIFICIO

Destinazione d'uso EDIFICATO

DESCRIZIONE DELLE SORGENTI DI RUMORE

Ferrovie: Strade Strada extraurbana principale

Industrie: Altro:

NOTE

PROGETTO DEFINITIVO - ITINERARIO NAPOLI-BARI
VARIANTE LINEA CANCELLO-NAPOLI - STUDIO ACUSTICO
Schede di censimento dei ricettori

CODICE RICETTORE

2008

LOCALIZZAZIONE DELL'EDIFICIO

Regione: CAMPANIA

Provincia: NAPOLI

Comune: CASORIA

Località: VIA NAZIONALE DELLE PUGLIE

Distanza infrastruttura 65 m

Fascia: Fascia A

Lato linea: Pari

Tipo linea: Trincea

Codice intervento RFI:

DOCUMENTAZIONE FOTOGRAFICA



DATI CARATTERISTICI DELL'EDIFICIO ESAMINATO

Tipologia RESIDENZIALE

Numero dei piani 3

Stato conservazione MEDIO

Orientamento PARALLELO

CARATTERIZZAZIONE DEGLI INFISSI

NUMERO INFISSI PER FRONTE

Fronte parallelo all'infrastruttura

12

Fronte perpendicolare/obliquo lato progressive crescenti

1

Fronte perpendicolare /obliquo lato progressive decrescenti

1

Tipologia infissi MISTO

Stato degli infissi BUONO

DESCRIZIONE DELLA FASCIA TRA L'INFRASTRUTTURA E L'EDIFICIO

Destinazione d'uso EDIFICATO

DESCRIZIONE DELLE SORGENTI DI RUMORE

Ferrovie:

Strade Strada extraurbana principale

Industrie:

Altro:

NOTE

PROGETTO DEFINITIVO - ITINERARIO NAPOLI-BARI
VARIANTE LINEA CANCELLO-NAPOLI - STUDIO ACUSTICO
Schede di censimento dei ricettori

CODICE RICETTORE 2009

LOCALIZZAZIONE DELL'EDIFICIO

Regione: CAMPANIA

Provincia: NAPOLI

Comune: CASORIA

Località: VIA NAZIONALE DELLE PUGLIE

Distanza infrastruttura 60 m

Fascia: Fascia A

Lato linea: Pari

Tipo linea: Trincea

Codice intervento RFI:

DOCUMENTAZIONE FOTOGRAFICA



DATI CARATTERISTICI DELL'EDIFICIO ESAMINATO

Tipologia RESIDENZIALE

Numero dei piani 4

Stato conservazione BUONO

Orientamento

PERPENDICOLARE

CARATTERIZZAZIONE DEGLI INFISSI

NUMERO INFISSI PER FRONTE

Fronte parallelo all'infrastruttura

20

Fronte perpendicolare/obliquo lato progressive crescenti

24

Fronte perpendicolare /obliquo lato progressive decrescenti

24

Tipologia infissi MISTO

Stato degli infissi

BUONO

DESCRIZIONE DELLA FASCIA TRA L'INFRASTRUTTURA E L'EDIFICIO

Destinazione d'uso EDIFICATO

DESCRIZIONE DELLE SORGENTI DI RUMORE

Ferrovie:

Strade Strada extraurbana principale

Industrie:

Altro:

NOTE

PROGETTO DEFINITIVO - ITINERARIO NAPOLI-BARI
VARIANTE LINEA CANCELLO-NAPOLI - STUDIO ACUSTICO
Schede di censimento dei ricettori

CODICE RICETTORE

2010

LOCALIZZAZIONE DELL'EDIFICIO

Regione: CAMPANIA

Provincia: NAPOLI

Comune: CASORIA

Località: VIA NAZIONALE DELLE PUGLIE

Distanza infrastruttura 60 m

Fascia: Fascia A

DOCUMENTAZIONE FOTOGRAFICA



Lato linea: Pari

Tipo linea: Trincea

Codice intervento RFI:

DATI CARATTERISTICI DELL'EDIFICIO ESAMINATO

Tipologia RESIDENZIALE

Numero dei piani 4

Stato conservazione BUONO

Orientamento

PERPENDICOLARE

CARATTERIZZAZIONE DEGLI INFISSI

NUMERO INFISSI PER FRONTE

Fronte parallelo all'infrastruttura

9

Fronte perpendicolare/obliquo lato progressive crescenti

9

Fronte perpendicolare /obliquo lato progressive decrescenti

12

Tipologia infissi

Stato degli infissi

BUONO

DESCRIZIONE DELLA FASCIA TRA L'INFRASTRUTTURA E L'EDIFICIO

Destinazione d'uso EDIFICATO

DESCRIZIONE DELLE SORGENTI DI RUMORE

Ferrovie:

Strade

Strada di scorrimento urbano

Industrie:

Altro:

NOTE

PROGETTO DEFINITIVO - ITINERARIO NAPOLI-BARI
VARIANTE LINEA CANCELLO-NAPOLI - STUDIO ACUSTICO
Schede di censimento dei ricettori

CODICE RICETTORE 2011

LOCALIZZAZIONE DELL'EDIFICIO

Regione: CAMPANIA

Provincia: NAPOLI

Comune: CASORIA

Località: VIA NAZIONALE DELLE PUGLIE

Distanza infrastruttura 85 m

Fascia: Fascia A

Lato linea: Pari

Tipo linea: Trincea

Codice intervento RFI:

DOCUMENTAZIONE FOTOGRAFICA



DATI CARATTERISTICI DELL'EDIFICIO ESAMINATO

Tipologia RESIDENZIALE

Numero dei piani 3

Stato conservazione BUONO

Orientamento

PERPENDICOLARE

CARATTERIZZAZIONE DEGLI INFISSI

NUMERO INFISSI PER FRONTE

Fronte parallelo all'infrastruttura

10

Fronte perpendicolare/obliquo lato progressive crescenti

6

Fronte perpendicolare /obliquo lato progressive decrescenti

2

Tipologia infissi MISTO

Stato degli infissi

BUONO

DESCRIZIONE DELLA FASCIA TRA L'INFRASTRUTTURA E L'EDIFICIO

Destinazione d'uso EDIFICATO

DESCRIZIONE DELLE SORGENTI DI RUMORE

Ferrovie:

Strade

Strada di scorrimento urbano

Industrie:

Altro:

NOTE

PROGETTO DEFINITIVO - ITINERARIO NAPOLI-BARI
VARIANTE LINEA CANCELLO-NAPOLI - STUDIO ACUSTICO
Schede di censimento dei ricettori

CODICE RICETTORE

2012

LOCALIZZAZIONE DELL'EDIFICIO

Regione: CAMPANIA

Provincia: NAPOLI

Comune: CASORIA

Località: VIA NAZIONALE DELLE PUGLIE

Distanza infrastruttura 60 m

Fascia: Fascia A

Lato linea: Pari

Tipo linea: Trincea

Codice intervento RFI:

DOCUMENTAZIONE FOTOGRAFICA



DATI CARATTERISTICI DELL'EDIFICIO ESAMINATO

Tipologia RESIDENZIALE

Numero dei piani

3

Stato conservazione BUONO

Orientamento

PERPENDICOLARE

CARATTERIZZAZIONE DEGLI INFISSI

NUMERO INFISSI PER FRONTE

Fronte parallelo all'infrastruttura

4

Fronte perpendicolare/obliquo lato progressive crescenti

10

Fronte perpendicolare /obliquo lato progressive decrescenti

10

Tipologia infissi MISTO

Stato degli infissi

BUONO

DESCRIZIONE DELLA FASCIA TRA L'INFRASTRUTTURA E L'EDIFICIO

Destinazione d'uso EDIFICATO

DESCRIZIONE DELLE SORGENTI DI RUMORE

Ferrovie:

Strade

Strada di scorrimento urbano

Industrie:

Altro:

NOTE

PROGETTO DEFINITIVO - ITINERARIO NAPOLI-BARI
VARIANTE LINEA CANCELLO-NAPOLI - STUDIO ACUSTICO
Schede di censimento dei ricettori

CODICE RICETTORE

2013

LOCALIZZAZIONE DELL'EDIFICIO

Regione: CAMPANIA

Provincia: NAPOLI

Comune: CASORIA

Località: VIA NAZIONALE DELLE PUGLIE

Distanza infrastruttura 60 m

Fascia: Fascia A

Lato linea: Pari

Tipo linea: Trincea

Codice intervento RFI:

DOCUMENTAZIONE FOTOGRAFICA



DATI CARATTERISTICI DELL'EDIFICIO ESAMINATO

Tipologia RESIDENZIALE

Numero dei piani

3

Stato conservazione BUONO

Orientamento

PERPENDICOLARE

CARATTERIZZAZIONE DEGLI INFISSI

NUMERO INFISSI PER FRONTE

Fronte parallelo all'infrastruttura

10

Fronte perpendicolare/obliquo lato progressive crescenti

12

Fronte perpendicolare /obliquo lato progressive decrescenti

12

Tipologia infissi

MISTO

Stato degli infissi

BUONO

DESCRIZIONE DELLA FASCIA TRA L'INFRASTRUTTURA E L'EDIFICIO

Destinazione d'uso

EDIFICATO

DESCRIZIONE DELLE SORGENTI DI RUMORE

Ferrovie:

Strade

Strada di scorrimento urbano

Industrie:

Altro:

NOTE

PROGETTO DEFINITIVO - ITINERARIO NAPOLI-BARI
VARIANTE LINEA CANCELLO-NAPOLI - STUDIO ACUSTICO
Schede di censimento dei ricettori

CODICE RICETTORE

2014

LOCALIZZAZIONE DELL'EDIFICIO

Regione: CAMPANIA

Provincia: NAPOLI

Comune: CASORIA

Località: VIA NAZIONALE DELLE PUGLIE

Distanza infrastruttura 90 m

Fascia: Fascia A

Lato linea: Pari

Tipo linea: Trincea

Codice intervento RFI:

DOCUMENTAZIONE FOTOGRAFICA



DATI CARATTERISTICI DELL'EDIFICIO ESAMINATO

Tipologia RESIDENZIALE

Numero dei piani

3

Stato conservazione BUONO

Orientamento

PERPENDICOLARE

CARATTERIZZAZIONE DEGLI INFISSI

NUMERO INFISSI PER FRONTE

Fronte parallelo all'infrastruttura

4

Fronte perpendicolare/obliquo lato progressive crescenti

12

Fronte perpendicolare /obliquo lato progressive decrescenti

12

Tipologia infissi MISTO

Stato degli infissi

BUONO

DESCRIZIONE DELLA FASCIA TRA L'INFRASTRUTTURA E L'EDIFICIO

Destinazione d'uso EDIFICATO

DESCRIZIONE DELLE SORGENTI DI RUMORE

Ferrovie:

Strade

Strada di scorrimento urbano

Industrie:

Altro:

NOTE

PROGETTO DEFINITIVO - ITINERARIO NAPOLI-BARI
VARIANTE LINEA CANCELLO-NAPOLI - STUDIO ACUSTICO
Schede di censimento dei ricettori

CODICE RICETTORE 2015

LOCALIZZAZIONE DELL'EDIFICIO

Regione: CAMPANIA

Provincia: NAPOLI

Comune: CASORIA

Località: VIA NAZIONALE DELLE PUGLIE

Distanza infrastruttura 60 m

Fascia: Fascia A

Lato linea: Pari

Tipo linea: Trincea

Codice intervento RFI:

DOCUMENTAZIONE FOTOGRAFICA



DATI CARATTERISTICI DELL'EDIFICIO ESAMINATO

Tipologia RESIDENZIALE

Numero dei piani 2

Stato conservazione BUONO

Orientamento

PERPENDICOLARE

CARATTERIZZAZIONE DEGLI INFISSI

NUMERO INFISSI PER FRONTE

Fronte parallelo all'infrastruttura

4

Fronte perpendicolare/obliquo lato progressive crescenti

8

Fronte perpendicolare /obliquo lato progressive decrescenti

8

Tipologia infissi MISTO

Stato degli infissi

BUONO

DESCRIZIONE DELLA FASCIA TRA L'INFRASTRUTTURA E L'EDIFICIO

Destinazione d'uso EDIFICATO

DESCRIZIONE DELLE SORGENTI DI RUMORE

Ferrovie:

Strade

Strada di scorrimento urbano

Industrie:

Altro:

NOTE

PROGETTO DEFINITIVO - ITINERARIO NAPOLI-BARI
VARIANTE LINEA CANCELLO-NAPOLI - STUDIO ACUSTICO
Schede di censimento dei ricettori

CODICE RICETTORE

2016

LOCALIZZAZIONE DELL'EDIFICIO

Regione: CAMPANIA

Provincia: NAPOLI

Comune: CASORIA

Località: VIA NAZIONALE DELLE PUGLIE

Distanza infrastruttura 80 m

Fascia: Fascia A

DOCUMENTAZIONE FOTOGRAFICA



Lato linea: Pari

Tipo linea: Galleria artificiale

Codice intervento RFI:

DATI CARATTERISTICI DELL'EDIFICIO ESAMINATO

Tipologia INDUSTRIALE E ARTIGIANALE

Numero dei piani

2

Stato conservazione BUONO

Orientamento

OBLIQUO

CARATTERIZZAZIONE DEGLI INFISSI

NUMERO INFISSI PER FRONTE

Fronte parallelo all'infrastruttura

Fronte perpendicolare/obliquo lato progressive crescenti

Fronte perpendicolare /obliquo lato progressive decrescenti

Tipologia infissi

Stato degli infissi

DESCRIZIONE DELLA FASCIA TRA L'INFRASTRUTTURA E L'EDIFICIO

Destinazione d'uso

DESCRIZIONE DELLE SORGENTI DI RUMORE

Ferrovie:

Strade

Strada di scorrimento urbano

Industrie:

Altro:

NOTE

PROGETTO DEFINITIVO - ITINERARIO NAPOLI-BARI
VARIANTE LINEA CANCELLO-NAPOLI - STUDIO ACUSTICO
Schede di censimento dei ricettori

CODICE RICETTORE 2017

LOCALIZZAZIONE DELL'EDIFICIO

Regione: CAMPANIA

Provincia: NAPOLI

Comune: AFRAGOLA

Località: SAGGESE/SAN MARCO

Distanza infrastruttura 80 m

Fascia: Fascia A

Lato linea: Pari

Tipo linea: Galleria artificiale

Codice intervento RFI:

DOCUMENTAZIONE FOTOGRAFICA



DATI CARATTERISTICI DELL'EDIFICIO ESAMINATO

Tipologia RESIDENZIALE

Numero dei piani 3

Stato conservazione BUONO

Orientamento OBLIQUO

CARATTERIZZAZIONE DEGLI INFISSI

NUMERO INFISSI PER FRONTE

Fronte parallelo all'infrastruttura

Fronte perpendicolare/obliquo lato progressive crescenti

Fronte perpendicolare /obliquo lato progressive decrescenti

Tipologia infissi

MISTO

Stato degli infissi

BUONO

DESCRIZIONE DELLA FASCIA TRA L'INFRASTRUTTURA E L'EDIFICIO

Destinazione d'uso

DESCRIZIONE DELLE SORGENTI DI RUMORE

Ferrovie:

Strade

Industrie:

Altro:

NOTE

PROGETTO DEFINITIVO - ITINERARIO NAPOLI-BARI
VARIANTE LINEA CANCELLO-NAPOLI - STUDIO ACUSTICO
Schede di censimento dei ricettori

CODICE RICETTORE

2018

LOCALIZZAZIONE DELL'EDIFICIO

Regione: CAMPANIA

Provincia: NAPOLI

Comune: AFRAGOLA

Località: SAGGESE/SAN MARCO

Distanza infrastruttura 40 m


Fascia: Fascia A

Lato linea: Pari

Tipo linea: Raso

Codice intervento RFI:

DOCUMENTAZIONE FOTOGRAFICA



DATI CARATTERISTICI DELL'EDIFICIO ESAMINATO

Tipologia INDUSTRIALE E ARTIGIANALE

Numero dei piani

1

Stato conservazione ABBANDONATO

Orientamento

PERPENDICOLARE

CARATTERIZZAZIONE DEGLI INFISSI

NUMERO INFISSI PER FRONTE

Fronte parallelo all'infrastruttura

Fronte perpendicolare/obliquo lato progressive crescenti

Fronte perpendicolare /obliquo lato progressive decrescenti

Tipologia infissi

Stato degli infissi

DESCRIZIONE DELLA FASCIA TRA L'INFRASTRUTTURA E L'EDIFICIO

Destinazione d'uso

DESCRIZIONE DELLE SORGENTI DI RUMORE

Ferrovie:

Strade

Industrie:

Altro:

NOTE

PROGETTO DEFINITIVO - ITINERARIO NAPOLI-BARI
VARIANTE LINEA CANCELLO-NAPOLI - STUDIO ACUSTICO
Schede di censimento dei ricettori

CODICE RICETTORE 2019

LOCALIZZAZIONE DELL'EDIFICIO

Regione: CAMPANIA

Provincia: NAPOLI

Comune: AFRAGOLA

Località: CONTRADA FERRARESE

Distanza infrastruttura 30 m

Fascia: Fascia A

Lato linea: Pari

Tipo linea: Raso

Codice intervento RFI:

DOCUMENTAZIONE FOTOGRAFICA



DATI CARATTERISTICI DELL'EDIFICIO ESAMINATO

Tipologia INDUSTRIALE E ARTIGIANALE

Numero dei piani

2

Stato conservazione BUONO

Orientamento

OBLIQUO

CARATTERIZZAZIONE DEGLI INFISSI

NUMERO INFISSI PER FRONTE

Fronte parallelo all'infrastruttura

Fronte perpendicolare/obliquo lato progressive crescenti

Fronte perpendicolare /obliquo lato progressive decrescenti

Tipologia infissi

Stato degli infissi

DESCRIZIONE DELLA FASCIA TRA L'INFRASTRUTTURA E L'EDIFICIO

Destinazione d'uso

DESCRIZIONE DELLE SORGENTI DI RUMORE

Ferrovie:

Strade

Industrie:

Altro:

NOTE

PROGETTO DEFINITIVO - ITINERARIO NAPOLI-BARI
VARIANTE LINEA CANCELLO-NAPOLI - STUDIO ACUSTICO
Schede di censimento dei ricettori

CODICE RICETTORE

2020

LOCALIZZAZIONE DELL'EDIFICIO

Regione: CAMPANIA

Provincia: NAPOLI

Comune: AFRAGOLA

Località: CONTRADA FERRARESE

Distanza infrastruttura

Fascia:

Lato linea:

Tipo linea:

Codice intervento RFI:

DOCUMENTAZIONE FOTOGRAFICA



DATI CARATTERISTICI DELL'EDIFICIO ESAMINATO

Tipologia

Numero dei piani

Stato conservazione

Orientamento

CARATTERIZZAZIONE DEGLI INFISSI

NUMERO INFISSI PER FRONTE

Fronte parallelo all'infrastruttura

Fronte perpendicolare/obliquo lato progressive crescenti

Fronte perpendicolare /obliquo lato progressive decrescenti

Tipologia infissi

Stato degli infissi

DESCRIZIONE DELLA FASCIA TRA L'INFRASTRUTTURA E L'EDIFICIO

Destinazione d'uso

DESCRIZIONE DELLE SORGENTI DI RUMORE

Ferrovie:

Strade

Industrie:

Altro:

NOTE

PROGETTO DEFINITIVO - ITINERARIO NAPOLI-BARI
VARIANTE LINEA CANCELLO-NAPOLI - STUDIO ACUSTICO
Schede di censimento dei ricettori

CODICE RICETTORE 2021

LOCALIZZAZIONE DELL'EDIFICIO

Regione: CAMPANIA

Provincia: NAPOLI

Comune: AFRAGOLA

Località: CAPOMAZZO-CINQUEVIE

Distanza in infrastruttura 40 m

Fascia: Fascia A

Lato linea: Pari

Tipo linea: Rilevato

Codice intervento RFI:

DOCUMENTAZIONE FOTOGRAFICA



DATI CARATTERISTICI DELL'EDIFICIO ESAMINATO

Tipologia RESIDENZIALE

Numero dei piani 2

Stato conservazione BUONO

Orientamento

OBLIQUO

CARATTERIZZAZIONE DEGLI INFISSI

NUMERO INFISSI PER FRONTE

Fronte parallelo all'infrastruttura

Fronte perpendicolare/obliquo lato progressive crescenti

Fronte perpendicolare /obliquo lato progressive decrescenti

Tipologia infissi

MISTO

Stato degli infissi

BUONO

DESCRIZIONE DELLA FASCIA TRA L'INFRASTRUTTURA E L'EDIFICIO

Destinazione d'uso

DESCRIZIONE DELLE SORGENTI DI RUMORE

Ferrovie:

Strade

Industrie:

Altro:

NOTE

PROGETTO DEFINITIVO - ITINERARIO NAPOLI-BARI
VARIANTE LINEA CANCELLO-NAPOLI - STUDIO ACUSTICO
Schede di censimento dei ricettori

CODICE RICETTORE

2022

LOCALIZZAZIONE DELL'EDIFICIO

Regione: CAMPANIA

Provincia: NAPOLI

Comune: AFRAGOLA

Località: CENTRO COMMERCIALE

Distanza infrastruttura 45 m

Fascia: Fascia A

Lato linea: Pari

Tipo linea: Viadotto

Codice intervento RFI:

DOCUMENTAZIONE FOTOGRAFICA



DATI CARATTERISTICI DELL'EDIFICIO ESAMINATO

Tipologia COMMERCIALE E SERVIZI

Numero dei piani

4

Stato conservazione BUONO

Orientamento

OBLIQUO

CARATTERIZZAZIONE DEGLI INFISSI

NUMERO INFISSI PER FRONTE

Fronte parallelo all'infrastruttura

Fronte perpendicolare/obliquo lato progressive crescenti

Fronte perpendicolare /obliquo lato progressive decrescenti

Tipologia infissi

METALLO

Stato degli infissi

BUONO

DESCRIZIONE DELLA FASCIA TRA L'INFRASTRUTTURA E L'EDIFICIO

Destinazione d'uso INDUSTRIALE/TERZIARIO

DESCRIZIONE DELLE SORGENTI DI RUMORE

Ferrovie:

Strade

Industrie:

Altro:

NOTE

PROGETTO DEFINITIVO - ITINERARIO NAPOLI-BARI
VARIANTE LINEA CANCELLO-NAPOLI - STUDIO ACUSTICO
Schede di censimento dei ricettori

CODICE RICETTORE

2023

LOCALIZZAZIONE DELL'EDIFICIO

Regione: CAMPANIA

Provincia: NAPOLI

Comune: AFRAGOLA

Località: CENTRO COMMERCIALE

Distanza infrastruttura 35 m

Fascia: Fascia A

Lato linea: Pari

Tipo linea: Viadotto

Codice intervento RFI:

DOCUMENTAZIONE FOTOGRAFICA



DATI CARATTERISTICI DELL'EDIFICIO ESAMINATO

Tipologia COMMERCIALE E SERVIZI

Numero dei piani

1

Stato conservazione BUONO

Orientamento

OBLIQUO

CARATTERIZZAZIONE DEGLI INFISSI

NUMERO INFISSI PER FRONTE

Fronte parallelo all'infrastruttura

Fronte perpendicolare/obliquo lato progressive crescenti

Fronte perpendicolare /obliquo lato progressive decrescenti

Tipologia infissi

METALLO

Stato degli infissi

BUONO

DESCRIZIONE DELLA FASCIA TRA L'INFRASTRUTTURA E L'EDIFICIO

Destinazione d'uso INDUSTRIALE/TERZIARIO

DESCRIZIONE DELLE SORGENTI DI RUMORE

Ferrovie:

Strade

Industrie:

Altro:

NOTE

PROGETTO DEFINITIVO - ITINERARIO NAPOLI-BARI
VARIANTE LINEA CANCELLO-NAPOLI - STUDIO ACUSTICO
Schede di censimento dei ricettori

CODICE RICETTORE

2024

LOCALIZZAZIONE DELL'EDIFICIO

Regione: CAMPANIA

Provincia: NAPOLI

Comune: ACERRA

Località: SPINIELLO

Distanza infrastruttura 95 m

Fascia: Fascia A

DOCUMENTAZIONE FOTOGRAFICA



Lato linea: Pari

Tipo linea: Rilevato

Codice intervento RFI:

DATI CARATTERISTICI DELL'EDIFICIO ESAMINATO

Tipologia RESIDENZIALE

Numero dei piani 2

Stato conservazione BUONO

Orientamento OBLIQUO

CARATTERIZZAZIONE DEGLI INFISSI

NUMERO INFISSI PER FRONTE

Fronte parallelo all'infrastruttura

Fronte perpendicolare/obliquo lato progressive crescenti

Fronte perpendicolare /obliquo lato progressive decrescenti

Tipologia infissi MISTO

Stato degli infissi BUONO

DESCRIZIONE DELLA FASCIA TRA L'INFRASTRUTTURA E L'EDIFICIO

Destinazione d'uso

DESCRIZIONE DELLE SORGENTI DI RUMORE

Ferrovie:

Strade

Industrie:

Altro:

NOTE

PROGETTO DEFINITIVO - ITINERARIO NAPOLI-BARI
VARIANTE LINEA CANCELLO-NAPOLI - STUDIO ACUSTICO
Schede di censimento dei ricettori

CODICE RICETTORE

2025

LOCALIZZAZIONE DELL'EDIFICIO

Regione: CAMPANIA

Provincia: NAPOLI

Comune: ACERRA

Località: SPINIELLO

Distanza infrastruttura 65 m

Fascia: Fascia A

DOCUMENTAZIONE FOTOGRAFICA



Lato linea: Pari

Tipo linea: Rilevato

Codice intervento RFI:

DATI CARATTERISTICI DELL'EDIFICIO ESAMINATO

Tipologia RESIDENZIALE

Numero dei piani

3

Stato conservazione BUONO

Orientamento

OBLIQUO

CARATTERIZZAZIONE DEGLI INFISSI

NUMERO INFISSI PER FRONTE

Fronte parallelo all'infrastruttura

Fronte perpendicolare/obliquo lato progressive crescenti

Fronte perpendicolare /obliquo lato progressive decrescenti

Tipologia infissi

MISTO

Stato degli infissi

BUONO

DESCRIZIONE DELLA FASCIA TRA L'INFRASTRUTTURA E L'EDIFICIO

Destinazione d'uso

DESCRIZIONE DELLE SORGENTI DI RUMORE

Ferrovie:

Strade

Industrie:

Altro:

NOTE

PROGETTO DEFINITIVO - ITINERARIO NAPOLI-BARI
VARIANTE LINEA CANCELLO-NAPOLI - STUDIO ACUSTICO
Schede di censimento dei ricettori

CODICE RICETTORE

2026

LOCALIZZAZIONE DELL'EDIFICIO

Regione: CAMPANIA

Provincia: NAPOLI

Comune: ACERRA

Località: SPINIELLO

Distanza infrastruttura 45 m

Fascia: Fascia A

Lato linea: Pari

Tipo linea: Rilevato

Codice intervento RFI:

DOCUMENTAZIONE FOTOGRAFICA



DATI CARATTERISTICI DELL'EDIFICIO ESAMINATO

Tipologia INDUSTRIALE E ARTIGIANALE

Numero dei piani

1

Stato conservazione BUONO

Orientamento

OBLIQUO

CARATTERIZZAZIONE DEGLI INFISSI

NUMERO INFISSI PER FRONTE

Fronte parallelo all'infrastruttura

Fronte perpendicolare/obliquo lato progressive crescenti

Fronte perpendicolare /obliquo lato progressive decrescenti

Tipologia infissi

Stato degli infissi

DESCRIZIONE DELLA FASCIA TRA L'INFRASTRUTTURA E L'EDIFICIO

Destinazione d'uso AGRICOLO

DESCRIZIONE DELLE SORGENTI DI RUMORE

Ferrovie:

Strade

Industrie:

Altro:

NOTE

PROGETTO DEFINITIVO - ITINERARIO NAPOLI-BARI
VARIANTE LINEA CANCELLO-NAPOLI - STUDIO ACUSTICO
Schede di censimento dei ricettori

CODICE RICETTORE

2027

LOCALIZZAZIONE DELL'EDIFICIO

Regione: CAMPANIA

Provincia: NAPOLI

Comune: ACERRA

Località: SPINIELLO

Distanza infrastruttura 80 m

Fascia: Fascia A

Lato linea: Pari

Tipo linea: Viadotto

Codice intervento RFI:

DOCUMENTAZIONE FOTOGRAFICA



DATI CARATTERISTICI DELL'EDIFICIO ESAMINATO

Tipologia RESIDENZIALE

Numero dei piani 2

Stato conservazione BUONO

Orientamento

OBLIQUO

CARATTERIZZAZIONE DEGLI INFISSI

NUMERO INFISSI PER FRONTE

Fronte parallelo all'infrastruttura

Fronte perpendicolare/obliquo lato progressive crescenti

Fronte perpendicolare /obliquo lato progressive decrescenti

Tipologia infissi

MISTO

Stato degli infissi

BUONO

DESCRIZIONE DELLA FASCIA TRA L'INFRASTRUTTURA E L'EDIFICIO

Destinazione d'uso AGRICOLO

DESCRIZIONE DELLE SORGENTI DI RUMORE

Ferrovie:

Strade

Industrie:

Altro:

NOTE

PROGETTO DEFINITIVO - ITINERARIO NAPOLI-BARI
VARIANTE LINEA CANCELLO-NAPOLI - STUDIO ACUSTICO
Schede di censimento dei ricettori

CODICE RICETTORE

2028

LOCALIZZAZIONE DELL'EDIFICIO

Regione: CAMPANIA

Provincia: NAPOLI

Comune: ACERRA

Località: SPINIELLO

Distanza infrastruttura 45 m


Fascia: Fascia A

Lato linea: Pari

Tipo linea: Viadotto

Codice intervento RFI:

DOCUMENTAZIONE FOTOGRAFICA



DATI CARATTERISTICI DELL'EDIFICIO ESAMINATO

Tipologia INDUSTRIALE E ARTIGIANALE

Numero dei piani

1

Stato conservazione BUONO

Orientamento

OBLIQUO

CARATTERIZZAZIONE DEGLI INFISSI

NUMERO INFISSI PER FRONTE

Fronte parallelo all'infrastruttura

Fronte perpendicolare/obliquo lato progressive crescenti

Fronte perpendicolare /obliquo lato progressive decrescenti

Tipologia infissi

Stato degli infissi

DESCRIZIONE DELLA FASCIA TRA L'INFRASTRUTTURA E L'EDIFICIO

Destinazione d'uso AGRICOLO

DESCRIZIONE DELLE SORGENTI DI RUMORE

Ferrovie:

Strade

Strada extraurbana principale

Industrie:

Altro:

NOTE

PROGETTO DEFINITIVO - ITINERARIO NAPOLI-BARI
VARIANTE LINEA CANCELLO-NAPOLI - STUDIO ACUSTICO
Schede di censimento dei ricettori

CODICE RICETTORE 2029

LOCALIZZAZIONE DELL'EDIFICIO

Regione: CAMPANIA

Provincia: NAPOLI

Comune: ACERRA

Località: SPINIELLO

Distanza infrastruttura 75 m

Fascia: Fascia A

Lato linea: Pari

Tipo linea: Viadotto

Codice intervento RFI:

DOCUMENTAZIONE FOTOGRAFICA



DATI CARATTERISTICI DELL'EDIFICIO ESAMINATO

Tipologia INDUSTRIALE E ARTIGIANALE

Numero dei piani

1

Stato conservazione BUONO

Orientamento

OBLIQUO

CARATTERIZZAZIONE DEGLI INFISSI

NUMERO INFISSI PER FRONTE

Fronte parallelo all'infrastruttura

Fronte perpendicolare/obliquo lato progressive crescenti

Fronte perpendicolare /obliquo lato progressive decrescenti

Tipologia infissi

Stato degli infissi

DESCRIZIONE DELLA FASCIA TRA L'INFRASTRUTTURA E L'EDIFICIO

Destinazione d'uso AGRICOLO

DESCRIZIONE DELLE SORGENTI DI RUMORE

Ferrovie:

Strade

Strada extraurbana principale

Industrie:

Altro:

NOTE

PROGETTO DEFINITIVO - ITINERARIO NAPOLI-BARI
VARIANTE LINEA CANCELLO-NAPOLI - STUDIO ACUSTICO
Schede di censimento dei ricettori

CODICE RICETTORE

2030

LOCALIZZAZIONE DELL'EDIFICIO

Regione: CAMPANIA

Provincia: NAPOLI

Comune: ACERRA

Località: SPINIELLO

Distanza infrastruttura 80 m

Fascia: Fascia A

Lato linea: Pari

Tipo linea: Viadotto

Codice intervento RFI:

DOCUMENTAZIONE FOTOGRAFICA



DATI CARATTERISTICI DELL'EDIFICIO ESAMINATO

Tipologia INDUSTRIALE E ARTIGIANALE

Numero dei piani

1

Stato conservazione BUONO

Orientamento

OBLIQUO

CARATTERIZZAZIONE DEGLI INFISSI

NUMERO INFISSI PER FRONTE

Fronte parallelo all'infrastruttura

Fronte perpendicolare/obliquo lato progressive crescenti

Fronte perpendicolare /obliquo lato progressive decrescenti

Tipologia infissi

Stato degli infissi

DESCRIZIONE DELLA FASCIA TRA L'INFRASTRUTTURA E L'EDIFICIO

Destinazione d'uso AGRICOLO

DESCRIZIONE DELLE SORGENTI DI RUMORE

Ferrovie:

Strade

Strada extraurbana principale

Industrie:

Altro:

NOTE

PROGETTO DEFINITIVO - ITINERARIO NAPOLI-BARI
VARIANTE LINEA CANCELLO-NAPOLI - STUDIO ACUSTICO
Schede di censimento dei ricettori

CODICE RICETTORE 2031

LOCALIZZAZIONE DELL'EDIFICIO

Regione: CAMPANIA

Provincia: NAPOLI

Comune: ACERRA

Località: SPINIELLO

Distanza infrastruttura 50 m


Fascia: Fascia A

Lato linea: Pari

Tipo linea: Viadotto

Codice intervento RFI:

DOCUMENTAZIONE FOTOGRAFICA



DATI CARATTERISTICI DELL'EDIFICIO ESAMINATO

Tipologia RESIDENZIALE

Numero dei piani 1

Stato conservazione MEDIO

Orientamento

OBLIQUO

CARATTERIZZAZIONE DEGLI INFISSI

NUMERO INFISSI PER FRONTE

Fronte parallelo all'infrastruttura

Fronte perpendicolare/obliquo lato progressive crescenti

Fronte perpendicolare /obliquo lato progressive decrescenti

Tipologia infissi

LEGNO

Stato degli infissi

MEDIO

DESCRIZIONE DELLA FASCIA TRA L'INFRASTRUTTURA E L'EDIFICIO

Destinazione d'uso AGRICOLO

DESCRIZIONE DELLE SORGENTI DI RUMORE

Ferrovie:

Strade

Strada extraurbana principale

Industrie:

Altro:

NOTE

PROGETTO DEFINITIVO - ITINERARIO NAPOLI-BARI
VARIANTE LINEA CANCELLO-NAPOLI - STUDIO ACUSTICO
Schede di censimento dei ricettori

CODICE RICETTORE

2032

LOCALIZZAZIONE DELL'EDIFICIO

Regione: CAMPANIA

Provincia: NAPOLI

Comune: ACERRA

Località: REGI LAGNI

Distanza infrastruttura 10 m

Fascia: Fascia A

DOCUMENTAZIONE FOTOGRAFICA



Lato linea: Pari

Tipo linea: Viadotto

Codice intervento RFI:

DATI CARATTERISTICI DELL'EDIFICIO ESAMINATO

Tipologia RESIDENZIALE

Numero dei piani

2

Stato conservazione BUONO

Orientamento

OBLIQUO

CARATTERIZZAZIONE DEGLI INFISSI

NUMERO INFISSI PER FRONTE

Fronte parallelo all'infrastruttura

Fronte perpendicolare/obliquo lato progressive crescenti

Fronte perpendicolare /obliquo lato progressive decrescenti

Tipologia infissi

MISTO

Stato degli infissi

BUONO

DESCRIZIONE DELLA FASCIA TRA L'INFRASTRUTTURA E L'EDIFICIO

Destinazione d'uso

DESCRIZIONE DELLE SORGENTI DI RUMORE

Ferrovie:

Strade

Strada extraurbana principale

Industrie:

Altro:

NOTE

PROGETTO DEFINITIVO - ITINERARIO NAPOLI-BARI
VARIANTE LINEA CANCELLO-NAPOLI - STUDIO ACUSTICO
 Schede di censimento dei ricettori

CODICE RICETTORE

2033

LOCALIZZAZIONE DELL'EDIFICIO

Regione: CAMPANIA

Provincia: NAPOLI

Comune: ACERRA

Località: REGI LAGNI

Distanza infrastruttura

Fascia:

DOCUMENTAZIONE FOTOGRAFICA



Lato linea:

Tipo linea:

Codice intervento RFI:

DATI CARATTERISTICI DELL'EDIFICIO ESAMINATO

Tipologia

Numero dei piani

Stato conservazione

Orientamento

CARATTERIZZAZIONE DEGLI INFISSI

NUMERO INFISSI PER FRONTE

Fronte parallelo all'infrastruttura

Fronte perpendicolare/obliquo lato progressive crescenti

Fronte perpendicolare /obliquo lato progressive decrescenti

Tipologia infissi

Stato degli infissi

DESCRIZIONE DELLA FASCIA TRA L'INFRASTRUTTURA E L'EDIFICIO

Destinazione d'uso

DESCRIZIONE DELLE SORGENTI DI RUMORE

Ferrovie:

Strade

Industrie:

Altro:

NOTE

PROGETTO DEFINITIVO - ITINERARIO NAPOLI-BARI
VARIANTE LINEA CANCELLO-NAPOLI - STUDIO ACUSTICO
Schede di censimento dei ricettori

CODICE RICETTORE

2034

LOCALIZZAZIONE DELL'EDIFICIO

Regione: CAMPANIA

Provincia: NAPOLI

Comune: ACERRA

Località: CALIGNANO

Distanza infrastruttura 70 m

Fascia: Fascia A

DOCUMENTAZIONE FOTOGRAFICA



Lato linea: Pari

Tipo linea: Rilevato

Codice intervento RFI:

DATI CARATTERISTICI DELL'EDIFICIO ESAMINATO

Tipologia RESIDENZIALE

Numero dei piani

1

Stato conservazione BUONO

Orientamento

OBLIQUO

CARATTERIZZAZIONE DEGLI INFISSI

NUMERO INFISSI PER FRONTE

Fronte parallelo all'infrastruttura

Fronte perpendicolare/obliquo lato progressive crescenti

Fronte perpendicolare /obliquo lato progressive decrescenti

Tipologia infissi

MISTO

Stato degli infissi

BUONO

DESCRIZIONE DELLA FASCIA TRA L'INFRASTRUTTURA E L'EDIFICIO

Destinazione d'uso AGRICOLO

DESCRIZIONE DELLE SORGENTI DI RUMORE

Ferrovie:

Strade

Strada extraurbana principale

Industrie:

Altro:

NOTE

PROGETTO DEFINITIVO - ITINERARIO NAPOLI-BARI
VARIANTE LINEA CANCELLO-NAPOLI - STUDIO ACUSTICO
Schede di censimento dei ricettori

CODICE RICETTORE

2035

LOCALIZZAZIONE DELL'EDIFICIO

Regione: CAMPANIA

Provincia: NAPOLI

Comune: ACERRA

Località: CALIGNANO

Distanza infrastruttura 80 m

Fascia: Fascia A

Lato linea: Pari

Tipo linea: Rilevato

Codice intervento RFI:

DOCUMENTAZIONE FOTOGRAFICA



DATI CARATTERISTICI DELL'EDIFICIO ESAMINATO

Tipologia RESIDENZIALE

Numero dei piani

2

Stato conservazione BUONO

Orientamento

OBLIQUO

CARATTERIZZAZIONE DEGLI INFISSI

NUMERO INFISSI PER FRONTE

Fronte parallelo all'infrastruttura

Fronte perpendicolare/obliquo lato progressive crescenti

Fronte perpendicolare /obliquo lato progressive decrescenti

Tipologia infissi

MISTO

Stato degli infissi

BUONO

DESCRIZIONE DELLA FASCIA TRA L'INFRASTRUTTURA E L'EDIFICIO

Destinazione d'uso AGRICOLO

DESCRIZIONE DELLE SORGENTI DI RUMORE

Ferrovie:

Strade

Strada extraurbana principale

Industrie:

Altro:

NOTE

PROGETTO DEFINITIVO - ITINERARIO NAPOLI-BARI
VARIANTE LINEA CANCELLO-NAPOLI - STUDIO ACUSTICO
Schede di censimento dei ricettori

CODICE RICETTORE 3001

LOCALIZZAZIONE DELL'EDIFICIO

Regione: CAMPANIA

Provincia: NAPOLI

Comune: AFRAGOLA

Località: CONTRADA FERRARESE

Distanza infrastruttura 170 m

Fascia: Fascia B

Lato linea: Dispari

Tipo linea: Galleria artificiale

Codice intervento RFI:

DOCUMENTAZIONE FOTOGRAFICA



DATI CARATTERISTICI DELL'EDIFICIO ESAMINATO

Tipologia RESIDENZIALE

Numero dei piani 3

Stato conservazione BUONO

Orientamento

PERPENDICOLARE

CARATTERIZZAZIONE DEGLI INFISSI

NUMERO INFISSI PER FRONTE

Fronte parallelo all'infrastruttura

6

Fronte perpendicolare/obliquo lato progressive crescenti

24

Fronte perpendicolare /obliquo lato progressive decrescenti

24

Tipologia infissi MISTO

Stato degli infissi

BUONO

DESCRIZIONE DELLA FASCIA TRA L'INFRASTRUTTURA E L'EDIFICIO

Destinazione d'uso ---

DESCRIZIONE DELLE SORGENTI DI RUMORE

Ferrovie:

Strade

Industrie:

Altro:

NOTE

PROGETTO DEFINITIVO - ITINERARIO NAPOLI-BARI
VARIANTE LINEA CANCELLO-NAPOLI - STUDIO ACUSTICO
Schede di censimento dei ricettori

CODICE RICETTORE 3002

LOCALIZZAZIONE DELL'EDIFICIO

Regione: CAMPANIA

Provincia: NAPOLI

Comune: AFRAGOLA

Località: CONTRADA FERRARESE

Distanza infrastruttura 185 m

Fascia: Fascia B

Lato linea: Dispari

Tipo linea: Galleria artificiale

Codice intervento RFI:

DOCUMENTAZIONE FOTOGRAFICA



DATI CARATTERISTICI DELL'EDIFICIO ESAMINATO

Tipologia RESIDENZIALE

Numero dei piani 4

Stato conservazione BUONO

Orientamento

PARALLELO

CARATTERIZZAZIONE DEGLI INFISSI

NUMERO INFISSI PER FRONTE

Fronte parallelo all'infrastruttura

9

Fronte perpendicolare/obliquo lato progressive crescenti

20

Fronte perpendicolare /obliquo lato progressive decrescenti

20

Tipologia infissi METALLO

Stato degli infissi

BUONO

DESCRIZIONE DELLA FASCIA TRA L'INFRASTRUTTURA E L'EDIFICIO

Destinazione d'uso EDIFICATO

DESCRIZIONE DELLE SORGENTI DI RUMORE

Ferrovie:

Strade

Industrie:

Altro:

NOTE

PROGETTO DEFINITIVO - ITINERARIO NAPOLI-BARI
VARIANTE LINEA CANCELLO-NAPOLI - STUDIO ACUSTICO
Schede di censimento dei ricettori

CODICE RICETTORE 3003

LOCALIZZAZIONE DELL'EDIFICIO

Regione: CAMPANIA

Provincia: NAPOLI

Comune: AFRAGOLA

Località: CONTRADA FERRARESE

Distanza in infrastruttura 200 m

Fascia: Fascia B

Lato linea: Dispari

Tipo linea: Galleria artificiale

Codice intervento RFI:

DOCUMENTAZIONE FOTOGRAFICA



DATI CARATTERISTICI DELL'EDIFICIO ESAMINATO

Tipologia RESIDENZIALE

Numero dei piani 3

Stato conservazione BUONO

Orientamento

PERPENDICOLARE

CARATTERIZZAZIONE DEGLI INFISSI

NUMERO INFISSI PER FRONTE

Fronte parallelo all'infrastruttura

6

Fronte perpendicolare/obliquo lato progressive crescenti

10

Fronte perpendicolare /obliquo lato progressive decrescenti

9

Tipologia infissi METALLO

Stato degli infissi BUONO

DESCRIZIONE DELLA FASCIA TRA L'INFRASTRUTTURA E L'EDIFICIO

Destinazione d'uso EDIFICATO

DESCRIZIONE DELLE SORGENTI DI RUMORE

Ferrovie:

Strade

Industrie:

Altro:

NOTE

PROGETTO DEFINITIVO - ITINERARIO NAPOLI-BARI
VARIANTE LINEA CANCELLO-NAPOLI - STUDIO ACUSTICO
Schede di censimento dei ricettori

CODICE RICETTORE 3004

LOCALIZZAZIONE DELL'EDIFICIO

Regione: CAMPANIA

Provincia: NAPOLI

Comune: AFRAGOLA

Località: CONTRADA FERRARESE

Distanza in infrastruttura 180 m

Fascia: Fascia B

Lato linea: Dispari

Tipo linea: Galleria artificiale

Codice intervento RFI:

DOCUMENTAZIONE FOTOGRAFICA



DATI CARATTERISTICI DELL'EDIFICIO ESAMINATO

Tipologia RESIDENZIALE

Numero dei piani

3

Stato conservazione BUONO

Orientamento

PARALLELO

CARATTERIZZAZIONE DEGLI INFISSI

NUMERO INFISSI PER FRONTE

Fronte parallelo all'infrastruttura

12

Fronte perpendicolare/obliquo lato progressive crescenti

9

Fronte perpendicolare /obliquo lato progressive decrescenti

9

Tipologia infissi

LEGNO

Stato degli infissi

BUONO

DESCRIZIONE DELLA FASCIA TRA L'INFRASTRUTTURA E L'EDIFICIO

Destinazione d'uso AGRICOLO

DESCRIZIONE DELLE SORGENTI DI RUMORE

Ferrovie:

Strade

Industrie:

Altro:

NOTE

PROGETTO DEFINITIVO - ITINERARIO NAPOLI-BARI
VARIANTE LINEA CANCELLO-NAPOLI - STUDIO ACUSTICO
Schede di censimento dei ricettori

CODICE RICETTORE

3005

LOCALIZZAZIONE DELL'EDIFICIO

Regione: CAMPANIA

Provincia: NAPOLI

Comune: AFRAGOLA

Località: CONTRADA FERRARESE

Distanza infrastruttura 180 m

Fascia: Fascia B

Lato linea: Dispari

Tipo linea: Raso

Codice intervento RFI:

DOCUMENTAZIONE FOTOGRAFICA



DATI CARATTERISTICI DELL'EDIFICIO ESAMINATO

Tipologia RESIDENZIALE

Numero dei piani

1

Stato conservazione ABBANDONATO

Orientamento

PARALLELO

CARATTERIZZAZIONE DEGLI INFISSI

NUMERO INFISSI PER FRONTE

Fronte parallelo all'infrastruttura

Fronte perpendicolare/obliquo lato progressive crescenti

Fronte perpendicolare /obliquo lato progressive decrescenti

Tipologia infissi

Stato degli infissi

DESCRIZIONE DELLA FASCIA TRA L'INFRASTRUTTURA E L'EDIFICIO

Destinazione d'uso AGRICOLO

DESCRIZIONE DELLE SORGENTI DI RUMORE

Ferrovie:

Strade

Industrie:

Altro:

NOTE

PROGETTO DEFINITIVO - ITINERARIO NAPOLI-BARI
VARIANTE LINEA CANCELLO-NAPOLI - STUDIO ACUSTICO
Schede di censimento dei ricettori

CODICE RICETTORE

3006

LOCALIZZAZIONE DELL'EDIFICIO

Regione: CAMPANIA

Provincia: NAPOLI

Comune: AFRAGOLA

Località: CONTRADA FERRARESE

Distanza infrastruttura 110 m

Fascia: Fascia B

Lato linea: Dispari

Tipo linea: Raso

Codice intervento RFI:

DOCUMENTAZIONE FOTOGRAFICA



DATI CARATTERISTICI DELL'EDIFICIO ESAMINATO

Tipologia RESIDENZIALE

Numero dei piani

3

Stato conservazione BUONO

Orientamento

PARALLELO

CARATTERIZZAZIONE DEGLI INFISSI

NUMERO INFISSI PER FRONTE

Fronte parallelo all'infrastruttura

30

Fronte perpendicolare/obliquo lato progressive crescenti

0

Fronte perpendicolare /obliquo lato progressive decrescenti

0

Tipologia infissi MISTO

Stato degli infissi

BUONO

DESCRIZIONE DELLA FASCIA TRA L'INFRASTRUTTURA E L'EDIFICIO

Destinazione d'uso AGRICOLO

DESCRIZIONE DELLE SORGENTI DI RUMORE

Ferrovie:

Strade

Industrie:

Altro:

NOTE

PROGETTO DEFINITIVO - ITINERARIO NAPOLI-BARI
VARIANTE LINEA CANCELLO-NAPOLI - STUDIO ACUSTICO
Schede di censimento dei ricettori

CODICE RICETTORE

3007

LOCALIZZAZIONE DELL'EDIFICIO

Regione: CAMPANIA

Provincia: NAPOLI

Comune: AFRAGOLA

Località: CONTRADA FERRARESE

Distanza infrastruttura 180 m

Fascia: Fascia B

Lato linea: Dispari

Tipo linea: Raso

Codice intervento RFI:

DOCUMENTAZIONE FOTOGRAFICA



DATI CARATTERISTICI DELL'EDIFICIO ESAMINATO

Tipologia RESIDENZIALE

Numero dei piani 1

Stato conservazione BUONO

Orientamento

PERPENDICOLARE

CARATTERIZZAZIONE DEGLI INFISSI

NUMERO INFISSI PER FRONTE

Fronte parallelo all'infrastruttura

2

Fronte perpendicolare/obliquo lato progressive crescenti

4

Fronte perpendicolare /obliquo lato progressive decrescenti

4

Tipologia infissi LEGNO

Stato degli infissi BUONO

DESCRIZIONE DELLA FASCIA TRA L'INFRASTRUTTURA E L'EDIFICIO

Destinazione d'uso AGRICOLO

DESCRIZIONE DELLE SORGENTI DI RUMORE

Ferrovie:

Strade

Industrie:

Altro:

NOTE

PROGETTO DEFINITIVO - ITINERARIO NAPOLI-BARI
VARIANTE LINEA CANCELLO-NAPOLI - STUDIO ACUSTICO
Schede di censimento dei ricettori

CODICE RICETTORE 3008

LOCALIZZAZIONE DELL'EDIFICIO

Regione: CAMPANIA

Provincia: NAPOLI

Comune: AFRAGOLA

Località: CONTRADA FERRARESE

Distanza infrastruttura 170 m

Fascia: Fascia B

Lato linea: Dispari

Tipo linea: Raso

Codice intervento RFI:

DOCUMENTAZIONE FOTOGRAFICA



DATI CARATTERISTICI DELL'EDIFICIO ESAMINATO

Tipologia RESIDENZIALE

Numero dei piani

1

Stato conservazione BUONO

Orientamento

PARALLELO

CARATTERIZZAZIONE DEGLI INFISSI

NUMERO INFISSI PER FRONTE

Fronte parallelo all'infrastruttura

6

Fronte perpendicolare/obliquo lato progressive crescenti

4

Fronte perpendicolare /obliquo lato progressive decrescenti

4

Tipologia infissi

LEGNO

Stato degli infissi

BUONO

DESCRIZIONE DELLA FASCIA TRA L'INFRASTRUTTURA E L'EDIFICIO

Destinazione d'uso AGRICOLO

DESCRIZIONE DELLE SORGENTI DI RUMORE

Ferrovie:

Strade

Industrie:

Altro:

NOTE

PROGETTO DEFINITIVO - ITINERARIO NAPOLI-BARI
VARIANTE LINEA CANCELLO-NAPOLI - STUDIO ACUSTICO
Schede di censimento dei ricettori

CODICE RICETTORE 3009

LOCALIZZAZIONE DELL'EDIFICIO

Regione: CAMPANIA

Provincia: NAPOLI

Comune: AFRAGOLA

Località: CONTRADA FERRARESE

Distanza infrastruttura 225 m

Fascia: Fascia B

Lato linea: Dispari

Tipo linea: Raso

Codice intervento RFI:

DOCUMENTAZIONE FOTOGRAFICA



DATI CARATTERISTICI DELL'EDIFICIO ESAMINATO

Tipologia IN COSTRUZIONE

Numero dei piani 1

Stato conservazione IN COSTRUZIONE

Orientamento

PERPENDICOLARE

CARATTERIZZAZIONE DEGLI INFISSI

NUMERO INFISSI PER FRONTE

Fronte parallelo all'infrastruttura

Fronte perpendicolare/obliquo lato progressive crescenti

Fronte perpendicolare /obliquo lato progressive decrescenti

Tipologia infissi

Stato degli infissi

ASSENTE

DESCRIZIONE DELLA FASCIA TRA L'INFRASTRUTTURA E L'EDIFICIO

Destinazione d'uso AGRICOLO

DESCRIZIONE DELLE SORGENTI DI RUMORE

Ferrovie:

Strade

Industrie:

Altro:

NOTE

PROGETTO DEFINITIVO - ITINERARIO NAPOLI-BARI
VARIANTE LINEA CANCELLO-NAPOLI - STUDIO ACUSTICO
Schede di censimento dei ricettori

CODICE RICETTORE 3010

LOCALIZZAZIONE DELL'EDIFICIO

Regione: CAMPANIA

Provincia: NAPOLI

Comune: AFRAGOLA

Località: CONTRADA FERRARESE

Distanza infrastruttura 165 m

Fascia: Fascia B

Lato linea: Dispari

Tipo linea: Raso

Codice intervento RFI:

DOCUMENTAZIONE FOTOGRAFICA



DATI CARATTERISTICI DELL'EDIFICIO ESAMINATO

Tipologia RESIDENZIALE

Numero dei piani 3

Stato conservazione BUONO

Orientamento OBLIQUO

CARATTERIZZAZIONE DEGLI INFISSI

NUMERO INFISSI PER FRONTE

Fronte parallelo all'infrastruttura

Fronte perpendicolare/obliquo lato progressive crescenti

Fronte perpendicolare /obliquo lato progressive decrescenti

Tipologia infissi

METALLO

Stato degli infissi

BUONO

DESCRIZIONE DELLA FASCIA TRA L'INFRASTRUTTURA E L'EDIFICIO

Destinazione d'uso AGRICOLO

DESCRIZIONE DELLE SORGENTI DI RUMORE

Ferrovie:

Strade

Industrie:

Altro:

NOTE

PROGETTO DEFINITIVO - ITINERARIO NAPOLI-BARI
VARIANTE LINEA CANCELLO-NAPOLI - STUDIO ACUSTICO
Schede di censimento dei ricettori

CODICE RICETTORE 3011

LOCALIZZAZIONE DELL'EDIFICIO

Regione: CAMPANIA

Provincia: NAPOLI

Comune: AFRAGOLA

Località: CONTRADA FERRARESE

Distanza infrastruttura 185 m

Fascia: Fascia B

Lato linea: Dispari

Tipo linea: Raso

Codice intervento RFI:

DOCUMENTAZIONE FOTOGRAFICA



DATI CARATTERISTICI DELL'EDIFICIO ESAMINATO

Tipologia RESIDENZIALE

Numero dei piani 1

Stato conservazione BUONO

Orientamento

OBLIQUO

CARATTERIZZAZIONE DEGLI INFISSI

NUMERO INFISSI PER FRONTE

Fronte parallelo all'infrastruttura

Fronte perpendicolare/obliquo lato progressive crescenti

Fronte perpendicolare /obliquo lato progressive decrescenti

Tipologia infissi

METALLO

Stato degli infissi

BUONO

DESCRIZIONE DELLA FASCIA TRA L'INFRASTRUTTURA E L'EDIFICIO

Destinazione d'uso AGRICOLO

DESCRIZIONE DELLE SORGENTI DI RUMORE

Ferrovie:

Strade

Industrie:

Altro:

NOTE

PROGETTO DEFINITIVO - ITINERARIO NAPOLI-BARI
VARIANTE LINEA CANCELLO-NAPOLI - STUDIO ACUSTICO
Schede di censimento dei ricettori

CODICE RICETTORE

3012

LOCALIZZAZIONE DELL'EDIFICIO

Regione: CAMPANIA

Provincia: NAPOLI

Comune: AFRAGOLA

Località: CONTRADA FERRARESE

Distanza infrastruttura 240 m

Fascia: Fascia B

Lato linea: Dispari

Tipo linea: Raso

Codice intervento RFI:

DOCUMENTAZIONE FOTOGRAFICA



DATI CARATTERISTICI DELL'EDIFICIO ESAMINATO

Tipologia RESIDENZIALE

Numero dei piani

2

Stato conservazione MEDIO

Orientamento

PARALLELO

CARATTERIZZAZIONE DEGLI INFISSI

NUMERO INFISSI PER FRONTE

Fronte parallelo all'infrastruttura

6

Fronte perpendicolare/obliquo lato progressive crescenti

3

Fronte perpendicolare /obliquo lato progressive decrescenti

3

Tipologia infissi MISTO

Stato degli infissi

MEDIO

DESCRIZIONE DELLA FASCIA TRA L'INFRASTRUTTURA E L'EDIFICIO

Destinazione d'uso AGRICOLO

DESCRIZIONE DELLE SORGENTI DI RUMORE

Ferrovie:

Strade

Industrie:

Altro:

NOTE

PROGETTO DEFINITIVO - ITINERARIO NAPOLI-BARI
VARIANTE LINEA CANCELLO-NAPOLI - STUDIO ACUSTICO
Schede di censimento dei ricettori

CODICE RICETTORE

3013

LOCALIZZAZIONE DELL'EDIFICIO

Regione: CAMPANIA

Provincia: NAPOLI

Comune: AFRAGOLA

Località: CONTRADA SANTA TERESA

Distanza infrastruttura 235 m

Fascia: Fascia B

Lato linea: Dispari

Tipo linea: Stazione/Scalo

Codice intervento RFI:

DOCUMENTAZIONE FOTOGRAFICA



DATI CARATTERISTICI DELL'EDIFICIO ESAMINATO

Tipologia RESIDENZIALE

Numero dei piani 3

Stato conservazione BUONO

Orientamento OBLIQUO

CARATTERIZZAZIONE DEGLI INFISSI

NUMERO INFISSI PER FRONTE

Fronte parallelo all'infrastruttura

Fronte perpendicolare/obliquo lato progressive crescenti

Fronte perpendicolare /obliquo lato progressive decrescenti

Tipologia infissi

LEGNO

Stato degli infissi

BUONO

DESCRIZIONE DELLA FASCIA TRA L'INFRASTRUTTURA E L'EDIFICIO

Destinazione d'uso AGRICOLO

DESCRIZIONE DELLE SORGENTI DI RUMORE

Ferrovie:

Strade

Industrie:

Altro:

NOTE

PROGETTO DEFINITIVO - ITINERARIO NAPOLI-BARI
VARIANTE LINEA CANCELLO-NAPOLI - STUDIO ACUSTICO
Schede di censimento dei ricettori

CODICE RICETTORE 3014

LOCALIZZAZIONE DELL'EDIFICIO

Regione: CAMPANIA

Provincia: NAPOLI

Comune: AFRAGOLA

Località: CONTRADA SANTA TERESA

Distanza infrastruttura 225 m

Fascia: Fascia B

Lato linea: Dispari

Tipo linea: Stazione/Scalo

Codice intervento RFI:

DOCUMENTAZIONE FOTOGRAFICA



DATI CARATTERISTICI DELL'EDIFICIO ESAMINATO

Tipologia RESIDENZIALE

Numero dei piani 1

Stato conservazione BUONO

Orientamento OBLIQUO

CARATTERIZZAZIONE DEGLI INFISSI

NUMERO INFISSI PER FRONTE

Fronte parallelo all'infrastruttura

Fronte perpendicolare/obliquo lato progressive crescenti

Fronte perpendicolare /obliquo lato progressive decrescenti

Tipologia infissi

MISTO

Stato degli infissi

BUONO

DESCRIZIONE DELLA FASCIA TRA L'INFRASTRUTTURA E L'EDIFICIO

Destinazione d'uso AGRICOLO

DESCRIZIONE DELLE SORGENTI DI RUMORE

Ferrovie:

Strade

Industrie:

Altro:

NOTE

PROGETTO DEFINITIVO - ITINERARIO NAPOLI-BARI
VARIANTE LINEA CANCELLO-NAPOLI - STUDIO ACUSTICO
Schede di censimento dei ricettori

CODICE RICETTORE 3015

LOCALIZZAZIONE DELL'EDIFICIO

Regione: CAMPANIA

Provincia: NAPOLI

Comune: AFRAGOLA

Località: CONTRADA SANTA TERESA

Distanza infrastruttura 210 m

Fascia: Fascia B

Lato linea: Dispari

Tipo linea: Stazione/Scalo

Codice intervento RFI:

DOCUMENTAZIONE FOTOGRAFICA



DATI CARATTERISTICI DELL'EDIFICIO ESAMINATO

Tipologia IN COSTRUZIONE

Numero dei piani 2

Stato conservazione IN COSTRUZIONE

Orientamento

OBLIQUO

CARATTERIZZAZIONE DEGLI INFISSI

NUMERO INFISSI PER FRONTE

Fronte parallelo all'infrastruttura

Fronte perpendicolare/obliquo lato progressive crescenti

Fronte perpendicolare /obliquo lato progressive decrescenti

Tipologia infissi

Stato degli infissi

ASSENTE

DESCRIZIONE DELLA FASCIA TRA L'INFRASTRUTTURA E L'EDIFICIO

Destinazione d'uso AGRICOLO

DESCRIZIONE DELLE SORGENTI DI RUMORE

Ferrovie:

Strade

Industrie:

Altro:

NOTE

PROGETTO DEFINITIVO - ITINERARIO NAPOLI-BARI
VARIANTE LINEA CANCELLO-NAPOLI - STUDIO ACUSTICO
Schede di censimento dei ricettori

CODICE RICETTORE 3016

LOCALIZZAZIONE DELL'EDIFICIO

Regione: CAMPANIA

Provincia: NAPOLI

Comune: AFRAGOLA

Località: CONTRADA SANTA TERESA

Distanza in infrastruttura 225 m

Fascia: Fascia B

Lato linea: Dispari Tipo linea: Stazione/Scalo Codice intervento RFI:

DOCUMENTAZIONE FOTOGRAFICA



DATI CARATTERISTICI DELL'EDIFICIO ESAMINATO

Tipologia RESIDENZIALE Numero dei piani 2

Stato conservazione BUONO Orientamento OBLIQUO

CARATTERIZZAZIONE DEGLI INFISSI

NUMERO INFISSI PER FRONTE

Fronte parallelo all'infrastruttura

Fronte perpendicolare/obliquo lato progressive crescenti 2

Fronte perpendicolare /obliquo lato progressive decrescenti 8

Tipologia infissi MISTO Stato degli infissi BUONO

DESCRIZIONE DELLA FASCIA TRA L'INFRASTRUTTURA E L'EDIFICIO

Destinazione d'uso AGRICOLO

DESCRIZIONE DELLE SORGENTI DI RUMORE

Ferrovie: Strade

Industrie: Altro:

NOTE

PROGETTO DEFINITIVO - ITINERARIO NAPOLI-BARI
VARIANTE LINEA CANCELLO-NAPOLI - STUDIO ACUSTICO
Schede di censimento dei ricettori

CODICE RICETTORE

3017

LOCALIZZAZIONE DELL'EDIFICIO

Regione: CAMPANIA

Provincia: NAPOLI

Comune: AFRAGOLA

Località: VIA ARENA/ASSE MEDIANO

Distanza infrastruttura

Fascia:

Lato linea:

Tipo linea:

Codice intervento RFI:

DOCUMENTAZIONE FOTOGRAFICA



DATI CARATTERISTICI DELL'EDIFICIO ESAMINATO

Tipologia

Numero dei piani

Stato conservazione

Orientamento

CARATTERIZZAZIONE DEGLI INFISSI

NUMERO INFISSI PER FRONTE

Fronte parallelo all'infrastruttura

Fronte perpendicolare/obliquo lato progressive crescenti

Fronte perpendicolare /obliquo lato progressive decrescenti

Tipologia infissi

Stato degli infissi

DESCRIZIONE DELLA FASCIA TRA L'INFRASTRUTTURA E L'EDIFICIO

Destinazione d'uso

DESCRIZIONE DELLE SORGENTI DI RUMORE

Ferrovie:

Strade

Industrie:

Altro:

NOTE

PROGETTO DEFINITIVO - ITINERARIO NAPOLI-BARI
VARIANTE LINEA CANCELLO-NAPOLI - STUDIO ACUSTICO
Schede di censimento dei ricettori

CODICE RICETTORE 3018

LOCALIZZAZIONE DELL'EDIFICIO

Regione: CAMPANIA

Provincia: NAPOLI

Comune: AFRAGOLA

Località: VIA ARENA/ASSE MEDIANO

Distanza infrastruttura 200 m

Fascia: Fascia B

Lato linea: Dispari

Tipo linea: Stazione/Scalo

Codice intervento RFI:

DOCUMENTAZIONE FOTOGRAFICA



DATI CARATTERISTICI DELL'EDIFICIO ESAMINATO

Tipologia RESIDENZIALE

Numero dei piani

3

Stato conservazione BUONO

Orientamento

OBLIQUO

CARATTERIZZAZIONE DEGLI INFISSI

NUMERO INFISSI PER FRONTE

Fronte parallelo all'infrastruttura

Fronte perpendicolare/obliquo lato progressive crescenti

Fronte perpendicolare /obliquo lato progressive decrescenti

Tipologia infissi

MISTO

Stato degli infissi

BUONO

DESCRIZIONE DELLA FASCIA TRA L'INFRASTRUTTURA E L'EDIFICIO

Destinazione d'uso PRATO

DESCRIZIONE DELLE SORGENTI DI RUMORE

Ferrovie:

Strade

Industrie:

Altro:

NOTE

PROGETTO DEFINITIVO - ITINERARIO NAPOLI-BARI
VARIANTE LINEA CANCELLO-NAPOLI - STUDIO ACUSTICO
Schede di censimento dei ricettori

CODICE RICETTORE

3019

LOCALIZZAZIONE DELL'EDIFICIO

Regione: CAMPANIA

Provincia: NAPOLI

Comune: AFRAGOLA

Località: VIA ARENA/ASSE MEDIANO

Distanza infrastruttura 105 m

Fascia: Fascia B

Lato linea: Dispari

Tipo linea: Rilevato

Codice intervento RFI:

DOCUMENTAZIONE FOTOGRAFICA



DATI CARATTERISTICI DELL'EDIFICIO ESAMINATO

Tipologia RESIDENZIALE

Numero dei piani 2

Stato conservazione BUONO

Orientamento OBLIQUO

CARATTERIZZAZIONE DEGLI INFISSI

NUMERO INFISSI PER FRONTE

Fronte parallelo all'infrastruttura

Fronte perpendicolare/obliquo lato progressive crescenti

Fronte perpendicolare /obliquo lato progressive decrescenti

Tipologia infissi

MISTO

Stato degli infissi

BUONO

DESCRIZIONE DELLA FASCIA TRA L'INFRASTRUTTURA E L'EDIFICIO

Destinazione d'uso PRATO

DESCRIZIONE DELLE SORGENTI DI RUMORE

Ferrovie:

Strade

Industrie:

Altro:

NOTE

PROGETTO DEFINITIVO - ITINERARIO NAPOLI-BARI
VARIANTE LINEA CANCELLO-NAPOLI - STUDIO ACUSTICO
Schede di censimento dei ricettori

CODICE RICETTORE 3020

LOCALIZZAZIONE DELL'EDIFICIO

Regione: CAMPANIA

Provincia: NAPOLI

Comune: AFRAGOLA

Località: VIA ARENA/ASSE MEDIANO

Distanza infrastruttura 120 m


Fascia: Fascia B

Lato linea: Dispari

Tipo linea: Rilevato

Codice intervento RFI:

DOCUMENTAZIONE FOTOGRAFICA



DATI CARATTERISTICI DELL'EDIFICIO ESAMINATO

Tipologia RESIDENZIALE

Numero dei piani 1

Stato conservazione BUONO

Orientamento OBLIQUO

CARATTERIZZAZIONE DEGLI INFISSI

NUMERO INFISSI PER FRONTE

Fronte parallelo all'infrastruttura

Fronte perpendicolare/obliquo lato progressive crescenti

Fronte perpendicolare /obliquo lato progressive decrescenti

Tipologia infissi

MISTO

Stato degli infissi

BUONO

DESCRIZIONE DELLA FASCIA TRA L'INFRASTRUTTURA E L'EDIFICIO

Destinazione d'uso PRATO

DESCRIZIONE DELLE SORGENTI DI RUMORE

Ferrovie:

Strade

Strada extraurbana principale

Industrie:

Altro:

NOTE

PROGETTO DEFINITIVO - ITINERARIO NAPOLI-BARI
VARIANTE LINEA CANCELLO-NAPOLI - STUDIO ACUSTICO
Schede di censimento dei ricettori

CODICE RICETTORE 3021

LOCALIZZAZIONE DELL'EDIFICIO

Regione: CAMPANIA

Provincia: NAPOLI

Comune: AFRAGOLA

Località: VIA ARENA/ASSE MEDIANO

Distanza infrastruttura 140 m

Fascia: Fascia B

Lato linea: Dispari

Tipo linea: Rilevato

Codice intervento RFI:

DOCUMENTAZIONE FOTOGRAFICA



DATI CARATTERISTICI DELL'EDIFICIO ESAMINATO

Tipologia RESIDENZIALE

Numero dei piani 2

Stato conservazione MEDIO

Orientamento

OBLIQUO

CARATTERIZZAZIONE DEGLI INFISSI

NUMERO INFISSI PER FRONTE

Fronte parallelo all'infrastruttura

Fronte perpendicolare/obliquo lato progressive crescenti

Fronte perpendicolare /obliquo lato progressive decrescenti

Tipologia infissi MISTO

Stato degli infissi

MEDIO

DESCRIZIONE DELLA FASCIA TRA L'INFRASTRUTTURA E L'EDIFICIO

Destinazione d'uso PRATO

DESCRIZIONE DELLE SORGENTI DI RUMORE

Ferrovie:

Strade

Strada extraurbana principale

Industrie:

Altro:

NOTE

PROGETTO DEFINITIVO - ITINERARIO NAPOLI-BARI
VARIANTE LINEA CANCELLO-NAPOLI - STUDIO ACUSTICO
Schede di censimento dei ricettori

CODICE RICETTORE

3022

LOCALIZZAZIONE DELL'EDIFICIO

Regione: CAMPANIA

Provincia: NAPOLI

Comune: AFRAGOLA

Località: VIA ARENA/ASSE MEDIANO

Distanza infrastruttura 195 m


Fascia: Fascia B

Lato linea: Dispari

Tipo linea: Rilevato

Codice intervento RFI:

DOCUMENTAZIONE FOTOGRAFICA



DATI CARATTERISTICI DELL'EDIFICIO ESAMINATO

Tipologia RESIDENZIALE

Numero dei piani

3

Stato conservazione BUONO

Orientamento

OBLIQUO

CARATTERIZZAZIONE DEGLI INFISSI

NUMERO INFISSI PER FRONTE

Fronte parallelo all'infrastruttura

Fronte perpendicolare/obliquo lato progressive crescenti

Fronte perpendicolare /obliquo lato progressive decrescenti

Tipologia infissi

LEGNO

Stato degli infissi

BUONO

DESCRIZIONE DELLA FASCIA TRA L'INFRASTRUTTURA E L'EDIFICIO

Destinazione d'uso

PRATO

DESCRIZIONE DELLE SORGENTI DI RUMORE

Ferrovie:

Strade

Strada extraurbana principale

Industrie:

Altro:

NOTE

PROGETTO DEFINITIVO - ITINERARIO NAPOLI-BARI
VARIANTE LINEA CANCELLO-NAPOLI - STUDIO ACUSTICO
Schede di censimento dei ricettori

CODICE RICETTORE

3023

LOCALIZZAZIONE DELL'EDIFICIO

Regione: CAMPANIA

Provincia: NAPOLI

Comune: AFRAGOLA

Località: CENTRO COMMERCIALE

Distanza infrastruttura 200 m

Fascia: Fascia B

Lato linea: Dispari

Tipo linea: Viadotto

Codice intervento RFI:

DOCUMENTAZIONE FOTOGRAFICA



DATI CARATTERISTICI DELL'EDIFICIO ESAMINATO

Tipologia COMMERCIALE E SERVIZI

Numero dei piani

1

Stato conservazione BUONO

Orientamento

OBLIQUO

CARATTERIZZAZIONE DEGLI INFISSI

NUMERO INFISSI PER FRONTE

Fronte parallelo all'infrastruttura

Fronte perpendicolare/obliquo lato progressive crescenti

Fronte perpendicolare /obliquo lato progressive decrescenti

Tipologia infissi

METALLO

Stato degli infissi

BUONO

DESCRIZIONE DELLA FASCIA TRA L'INFRASTRUTTURA E L'EDIFICIO

Destinazione d'uso INDUSTRIALE/TERZIARIO

DESCRIZIONE DELLE SORGENTI DI RUMORE

Ferrovie:

Strade

Strada extraurbana principale

Industrie:

Altro:

NOTE

PROGETTO DEFINITIVO - ITINERARIO NAPOLI-BARI
VARIANTE LINEA CANCELLO-NAPOLI - STUDIO ACUSTICO
Schede di censimento dei ricettori

CODICE RICETTORE 3024

LOCALIZZAZIONE DELL'EDIFICIO

Regione: CAMPANIA

Provincia: NAPOLI

Comune: ACERRA

Località: CORSO ITALIA

Distanza in infrastruttura 105 m

Fascia: Fascia B

Lato linea: Dispari

Tipo linea: Viadotto

Codice intervento RFI:

DOCUMENTAZIONE FOTOGRAFICA



DATI CARATTERISTICI DELL'EDIFICIO ESAMINATO

Tipologia COMMERCIALE E SERVIZI

Numero dei piani

1

Stato conservazione MEDIO

Orientamento

OBLIQUO

CARATTERIZZAZIONE DEGLI INFISSI

NUMERO INFISSI PER FRONTE

Fronte parallelo all'infrastruttura

Fronte perpendicolare/obliquo lato progressive crescenti

Fronte perpendicolare /obliquo lato progressive decrescenti

Tipologia infissi

METALLO

Stato degli infissi

MEDIO

DESCRIZIONE DELLA FASCIA TRA L'INFRASTRUTTURA E L'EDIFICIO

Destinazione d'uso AGRICOLO

DESCRIZIONE DELLE SORGENTI DI RUMORE

Ferrovie:

Strade

Strada extraurbana principale

Industrie:

Altro:

NOTE

PROGETTO DEFINITIVO - ITINERARIO NAPOLI-BARI
VARIANTE LINEA CANCELLO-NAPOLI - STUDIO ACUSTICO
Schede di censimento dei ricettori

CODICE RICETTORE

3025

LOCALIZZAZIONE DELL'EDIFICIO

Regione: CAMPANIA

Provincia: NAPOLI

Comune: ACERRA

Località: CORSO ITALIA

Distanza infrastruttura 160 m

Fascia: Fascia B

Lato linea: Dispari

Tipo linea: Viadotto

Codice intervento RFI:

DOCUMENTAZIONE FOTOGRAFICA



DATI CARATTERISTICI DELL'EDIFICIO ESAMINATO

Tipologia COMMERCIALE E SERVIZI

Numero dei piani

1

Stato conservazione BUONO

Orientamento

OBLIQUO

CARATTERIZZAZIONE DEGLI INFISSI

NUMERO INFISSI PER FRONTE

Fronte parallelo all'infrastruttura

Fronte perpendicolare/obliquo lato progressive crescenti

Fronte perpendicolare /obliquo lato progressive decrescenti

Tipologia infissi

METALLO

Stato degli infissi

BUONO

DESCRIZIONE DELLA FASCIA TRA L'INFRASTRUTTURA E L'EDIFICIO

Destinazione d'uso AGRICOLO

DESCRIZIONE DELLE SORGENTI DI RUMORE

Ferrovie:

Strade

Strada extraurbana principale

Industrie:

Altro:

NOTE

PROGETTO DEFINITIVO - ITINERARIO NAPOLI-BARI
VARIANTE LINEA CANCELLO-NAPOLI - STUDIO ACUSTICO
Schede di censimento dei ricettori

CODICE RICETTORE 3026

LOCALIZZAZIONE DELL'EDIFICIO

Regione: CAMPANIA

Provincia: NAPOLI

Comune: ACERRA

Località: REGI LAGNI

Distanza infrastruttura 130 m

Fascia: Fascia B

Lato linea: Dispari

Tipo linea: Rilevato

Codice intervento RFI:

DOCUMENTAZIONE FOTOGRAFICA



DATI CARATTERISTICI DELL'EDIFICIO ESAMINATO

Tipologia RESIDENZIALE

Numero dei piani 2

Stato conservazione BUONO

Orientamento PARALLELO

CARATTERIZZAZIONE DEGLI INFISSI

NUMERO INFISSI PER FRONTE

Fronte parallelo all'infrastruttura

2

Fronte perpendicolare/obliquo lato progressive crescenti

1

Fronte perpendicolare /obliquo lato progressive decrescenti

1

Tipologia infissi MISTO

Stato degli infissi BUONO

DESCRIZIONE DELLA FASCIA TRA L'INFRASTRUTTURA E L'EDIFICIO

Destinazione d'uso AGRICOLO

DESCRIZIONE DELLE SORGENTI DI RUMORE

Ferrovie:

Strade

Industrie:

Altro:

NOTE

PROGETTO DEFINITIVO - ITINERARIO NAPOLI-BARI
VARIANTE LINEA CANCELLO-NAPOLI - STUDIO ACUSTICO
Schede di censimento dei ricettori

CODICE RICETTORE

3027

LOCALIZZAZIONE DELL'EDIFICIO

Regione: CAMPANIA

Provincia: NAPOLI

Comune: ACERRA

Località: REGI LAGNI

Distanza infrastruttura

Fascia:

Lato linea:

Tipo linea:

Codice intervento RFI:

DOCUMENTAZIONE FOTOGRAFICA



DATI CARATTERISTICI DELL'EDIFICIO ESAMINATO

Tipologia

Numero dei piani

Stato conservazione

Orientamento

CARATTERIZZAZIONE DEGLI INFISSI

NUMERO INFISSI PER FRONTE

Fronte parallelo all'infrastruttura

Fronte perpendicolare/obliquo lato progressive crescenti

Fronte perpendicolare /obliquo lato progressive decrescenti

Tipologia infissi

Stato degli infissi

DESCRIZIONE DELLA FASCIA TRA L'INFRASTRUTTURA E L'EDIFICIO

Destinazione d'uso

DESCRIZIONE DELLE SORGENTI DI RUMORE

Ferrovie:

Strade

Industrie:

Altro:

NOTE

PROGETTO DEFINITIVO - ITINERARIO NAPOLI-BARI
VARIANTE LINEA CANCELLO-NAPOLI - STUDIO ACUSTICO
Schede di censimento dei ricettori

CODICE RICETTORE

3028

LOCALIZZAZIONE DELL'EDIFICIO

Regione: CAMPANIA

Provincia: NAPOLI

Comune: ACERRA

Località: REGI LAGNI

Distanza infrastruttura


Fascia:

Lato linea:

Tipo linea:

Codice intervento RFI:

DOCUMENTAZIONE FOTOGRAFICA



DATI CARATTERISTICI DELL'EDIFICIO ESAMINATO

Tipologia

Numero dei piani

Stato conservazione

Orientamento

CARATTERIZZAZIONE DEGLI INFISSI

NUMERO INFISSI PER FRONTE

Fronte parallelo all'infrastruttura

Fronte perpendicolare/obliquo lato progressive crescenti

Fronte perpendicolare /obliquo lato progressive decrescenti

Tipologia infissi

Stato degli infissi

DESCRIZIONE DELLA FASCIA TRA L'INFRASTRUTTURA E L'EDIFICIO

Destinazione d'uso

DESCRIZIONE DELLE SORGENTI DI RUMORE

Ferrovie:

Strade

Industrie:

Altro:

NOTE

PROGETTO DEFINITIVO - ITINERARIO NAPOLI-BARI
VARIANTE LINEA CANCELLO-NAPOLI - STUDIO ACUSTICO
Schede di censimento dei ricettori

CODICE RICETTORE

3029

LOCALIZZAZIONE DELL'EDIFICIO

Regione: CAMPANIA

Provincia: NAPOLI

Comune: POMIGLIANO D'ARCO

Località: REGI LAGNI

Distanza infrastruttura

Fascia:

Lato linea:

Tipo linea:

Codice intervento RFI:

DOCUMENTAZIONE FOTOGRAFICA



DATI CARATTERISTICI DELL'EDIFICIO ESAMINATO

Tipologia

Numero dei piani

Stato conservazione

Orientamento

CARATTERIZZAZIONE DEGLI INFISSI

NUMERO INFISSI PER FRONTE

Fronte parallelo all'infrastruttura

Fronte perpendicolare/obliquo lato progressive crescenti

Fronte perpendicolare /obliquo lato progressive decrescenti

Tipologia infissi

Stato degli infissi

DESCRIZIONE DELLA FASCIA TRA L'INFRASTRUTTURA E L'EDIFICIO

Destinazione d'uso

DESCRIZIONE DELLE SORGENTI DI RUMORE

Ferrovie:

Strade

Industrie:

Altro:

NOTE

PROGETTO DEFINITIVO - ITINERARIO NAPOLI-BARI
VARIANTE LINEA CANCELLO-NAPOLI - STUDIO ACUSTICO
Schede di censimento dei ricettori

CODICE RICETTORE 3030

LOCALIZZAZIONE DELL'EDIFICIO

Regione: CAMPANIA

Provincia: NAPOLI

Comune: POMIGLIANO D'ARCO

Località: REGI LAGNI

Distanza infrastruttura 115 m


Fascia: Fascia B

Lato linea: Dispari

Tipo linea: Viadotto

Codice intervento RFI:

DOCUMENTAZIONE FOTOGRAFICA



DATI CARATTERISTICI DELL'EDIFICIO ESAMINATO

Tipologia INDUSTRIALE E ARTIGIANALE

Numero dei piani 2

Stato conservazione BUONO

Orientamento

OBLIQUO

CARATTERIZZAZIONE DEGLI INFISSI

NUMERO INFISSI PER FRONTE

Fronte parallelo all'infrastruttura

Fronte perpendicolare/obliquo lato progressive crescenti

Fronte perpendicolare /obliquo lato progressive decrescenti

Tipologia infissi

Stato degli infissi

DESCRIZIONE DELLA FASCIA TRA L'INFRASTRUTTURA E L'EDIFICIO

Destinazione d'uso AGRICOLO

DESCRIZIONE DELLE SORGENTI DI RUMORE

Ferrovie:

Strade

Industrie:

Altro:

NOTE

PROGETTO DEFINITIVO - ITINERARIO NAPOLI-BARI
VARIANTE LINEA CANCELLO-NAPOLI - STUDIO ACUSTICO
Schede di censimento dei ricettori

CODICE RICETTORE 3031

LOCALIZZAZIONE DELL'EDIFICIO

Regione: CAMPANIA

Provincia: NAPOLI

Comune: POMIGLIANO D'ARCO

Località: REGI LAGNI

Distanza infrastruttura 140 m

Fascia: Fascia B

Lato linea: Dispari

Tipo linea: Viadotto

Codice intervento RFI:

DOCUMENTAZIONE FOTOGRAFICA



DATI CARATTERISTICI DELL'EDIFICIO ESAMINATO

Tipologia INDUSTRIALE E ARTIGIANALE

Numero dei piani 1

Stato conservazione BUONO

Orientamento

OBLIQUO

CARATTERIZZAZIONE DEGLI INFISSI

NUMERO INFISSI PER FRONTE

Fronte parallelo all'infrastruttura

Fronte perpendicolare/obliquo lato progressive crescenti

Fronte perpendicolare /obliquo lato progressive decrescenti

Tipologia infissi

Stato degli infissi

DESCRIZIONE DELLA FASCIA TRA L'INFRASTRUTTURA E L'EDIFICIO

Destinazione d'uso AGRICOLO

DESCRIZIONE DELLE SORGENTI DI RUMORE

Ferrovie:

Strade

Industrie:

Altro:

NOTE

PROGETTO DEFINITIVO - ITINERARIO NAPOLI-BARI
VARIANTE LINEA CANCELLO-NAPOLI - STUDIO ACUSTICO
Schede di censimento dei ricettori

CODICE RICETTORE

3032

LOCALIZZAZIONE DELL'EDIFICIO

Regione: CAMPANIA

Provincia: NAPOLI

Comune: POMIGLIANO D'ARCO

Località: REGI LAGNI

Distanza infrastruttura 195 m

Fascia: Fascia B

Lato linea: Dispari

Tipo linea: Viadotto

Codice intervento RFI:

DOCUMENTAZIONE FOTOGRAFICA



DATI CARATTERISTICI DELL'EDIFICIO ESAMINATO

Tipologia INDUSTRIALE E ARTIGIANALE

Numero dei piani

1

Stato conservazione BUONO

Orientamento

OBLIQUO

CARATTERIZZAZIONE DEGLI INFISSI

NUMERO INFISSI PER FRONTE

Fronte parallelo all'infrastruttura

Fronte perpendicolare/obliquo lato progressive crescenti

Fronte perpendicolare /obliquo lato progressive decrescenti

Tipologia infissi

Stato degli infissi

DESCRIZIONE DELLA FASCIA TRA L'INFRASTRUTTURA E L'EDIFICIO

Destinazione d'uso AGRICOLO

DESCRIZIONE DELLE SORGENTI DI RUMORE

Ferrovie:

Strade

Industrie:

Altro:

NOTE

PROGETTO DEFINITIVO - ITINERARIO NAPOLI-BARI
VARIANTE LINEA CANCELLO-NAPOLI - STUDIO ACUSTICO
Schede di censimento dei ricettori

CODICE RICETTORE 3033

DOCUMENTAZIONE FOTOGRAFICA



LOCALIZZAZIONE DELL'EDIFICIO

Regione: CAMPANIA

Provincia: NAPOLI

Comune: POMIGLIANO D'ARCO

Località: REGI LAGNI

Distanza infrastruttura 105 m

Fascia: Fascia B

Lato linea: Dispari

Tipo linea: Viadotto

Codice intervento RFI:

DATI CARATTERISTICI DELL'EDIFICIO ESAMINATO

Tipologia INDUSTRIALE E ARTIGIANALE

Numero dei piani 1

Stato conservazione BUONO

Orientamento

OBLIQUO

CARATTERIZZAZIONE DEGLI INFISSI

NUMERO INFISSI PER FRONTE

Fronte parallelo all'infrastruttura

Fronte perpendicolare/obliquo lato progressive crescenti

Fronte perpendicolare /obliquo lato progressive decrescenti

Tipologia infissi

Stato degli infissi

DESCRIZIONE DELLA FASCIA TRA L'INFRASTRUTTURA E L'EDIFICIO

Destinazione d'uso AGRICOLO

DESCRIZIONE DELLE SORGENTI DI RUMORE

Ferrovie:

Strade

Strada extraurbana principale

Industrie:

Altro:

NOTE

PROGETTO DEFINITIVO - ITINERARIO NAPOLI-BARI
VARIANTE LINEA CANCELLO-NAPOLI - STUDIO ACUSTICO
Schede di censimento dei ricettori

CODICE RICETTORE 3034

LOCALIZZAZIONE DELL'EDIFICIO

Regione: CAMPANIA

Provincia: NAPOLI

Comune: POMIGLIANO D'ARCO

Località: REGI LAGNI

Distanza infrastruttura 220 m


Fascia: Fascia B

Lato linea: Dispari

Tipo linea: Viadotto

Codice intervento RFI:

DOCUMENTAZIONE FOTOGRAFICA



DATI CARATTERISTICI DELL'EDIFICIO ESAMINATO

Tipologia INDUSTRIALE E ARTIGIANALE

Numero dei piani

1

Stato conservazione BUONO

Orientamento

OBLIQUO

CARATTERIZZAZIONE DEGLI INFISSI

NUMERO INFISSI PER FRONTE

Fronte parallelo all'infrastruttura

Fronte perpendicolare/obliquo lato progressive crescenti

Fronte perpendicolare /obliquo lato progressive decrescenti

Tipologia infissi

Stato degli infissi

DESCRIZIONE DELLA FASCIA TRA L'INFRASTRUTTURA E L'EDIFICIO

Destinazione d'uso AGRICOLO

DESCRIZIONE DELLE SORGENTI DI RUMORE

Ferrovie:

Strade

Industrie:

Altro:

NOTE

**PROGETTO DEFINITIVO - ITINERARIO NAPOLI-BARI
 VARIANTE LINEA CANCELLO-NAPOLI - STUDIO ACUSTICO
 Schede di censimento dei ricettori**

CODICE RICETTORE

3035

LOCALIZZAZIONE DELL'EDIFICIO

Regione: CAMPANIA

Provincia: NAPOLI

Comune: ACERRA

Località: SPINIELLO

Distanza infrastruttura

Fascia:

Lato linea:

Tipo linea:

Codice intervento RFI:

DOCUMENTAZIONE FOTOGRAFICA



DATI CARATTERISTICI DELL'EDIFICIO ESAMINATO

Tipologia

Numero dei piani

Stato conservazione

Orientamento

CARATTERIZZAZIONE DEGLI INFISSI

NUMERO INFISSI PER FRONTE

Fronte parallelo all'infrastruttura

Fronte perpendicolare/obliquo lato progressive crescenti

Fronte perpendicolare /obliquo lato progressive decrescenti

Tipologia infissi

Stato degli infissi

DESCRIZIONE DELLA FASCIA TRA L'INFRASTRUTTURA E L'EDIFICIO

Destinazione d'uso

DESCRIZIONE DELLE SORGENTI DI RUMORE

Ferrovie:

Strade

Industrie:

Altro:

NOTE

PROGETTO DEFINITIVO - ITINERARIO NAPOLI-BARI
VARIANTE LINEA CANCELLO-NAPOLI - STUDIO ACUSTICO
Schede di censimento dei ricettori

CODICE RICETTORE 3036

LOCALIZZAZIONE DELL'EDIFICIO

Regione: CAMPANIA

Provincia: NAPOLI

Comune: ACERRA

Località: SPINIELLO

Distanza in infrastruttura 120 m

Fascia: Fascia B

Lato linea: Dispari

Tipo linea: Rilevato

Codice intervento RFI:

DOCUMENTAZIONE FOTOGRAFICA



DATI CARATTERISTICI DELL'EDIFICIO ESAMINATO

Tipologia RESIDENZIALE

Numero dei piani 2

Stato conservazione BUONO

Orientamento OBLIQUO

CARATTERIZZAZIONE DEGLI INFISSI

NUMERO INFISSI PER FRONTE

Fronte parallelo all'infrastruttura

Fronte perpendicolare/obliquo lato progressive crescenti

Fronte perpendicolare /obliquo lato progressive decrescenti

Tipologia infissi

MISTO

Stato degli infissi

BUONO

DESCRIZIONE DELLA FASCIA TRA L'INFRASTRUTTURA E L'EDIFICIO

Destinazione d'uso AGRICOLO

DESCRIZIONE DELLE SORGENTI DI RUMORE

Ferrovie:

Strade

Strada extraurbana principale

Industrie:

Altro:

NOTE

PROGETTO DEFINITIVO - ITINERARIO NAPOLI-BARI
VARIANTE LINEA CANCELLO-NAPOLI - STUDIO ACUSTICO
Schede di censimento dei ricettori

CODICE RICETTORE

3037

LOCALIZZAZIONE DELL'EDIFICIO

Regione: CAMPANIA

Provincia: NAPOLI

Comune: ACERRA

Località: SPINIELLO

Distanza infrastruttura 105 m

Fascia: Fascia B

Lato linea: Dispari

Tipo linea: Rilevato

Codice intervento RFI:

DOCUMENTAZIONE FOTOGRAFICA



DATI CARATTERISTICI DELL'EDIFICIO ESAMINATO

Tipologia INDUSTRIALE E ARTIGIANALE

Numero dei piani

1

Stato conservazione BUONO

Orientamento

OBLIQUO

CARATTERIZZAZIONE DEGLI INFISSI

NUMERO INFISSI PER FRONTE

Fronte parallelo all'infrastruttura

Fronte perpendicolare/obliquo lato progressive crescenti

Fronte perpendicolare /obliquo lato progressive decrescenti

Tipologia infissi

Stato degli infissi

DESCRIZIONE DELLA FASCIA TRA L'INFRASTRUTTURA E L'EDIFICIO

Destinazione d'uso AGRICOLO

DESCRIZIONE DELLE SORGENTI DI RUMORE

Ferrovie:

Strade

Strada extraurbana principale

Industrie:

Altro:

NOTE

PROGETTO DEFINITIVO - ITINERARIO NAPOLI-BARI
VARIANTE LINEA CANCELLO-NAPOLI - STUDIO ACUSTICO
Schede di censimento dei ricettori

CODICE RICETTORE 3038

LOCALIZZAZIONE DELL'EDIFICIO

Regione: CAMPANIA

Provincia: NAPOLI

Comune: ACERRA

Località: SPINIELLO

Distanza infrastruttura 105 m

Fascia: Fascia B

Lato linea: Dispari

Tipo linea: Rilevato

Codice intervento RFI:

DOCUMENTAZIONE FOTOGRAFICA



DATI CARATTERISTICI DELL'EDIFICIO ESAMINATO

Tipologia RESIDENZIALE

Numero dei piani 1

Stato conservazione CATTIVO

Orientamento

OBLIQUO

CARATTERIZZAZIONE DEGLI INFISSI

NUMERO INFISSI PER FRONTE

Fronte parallelo all'infrastruttura

Fronte perpendicolare/obliquo lato progressive crescenti

Fronte perpendicolare /obliquo lato progressive decrescenti

Tipologia infissi

MISTO

Stato degli infissi

MEDIO

DESCRIZIONE DELLA FASCIA TRA L'INFRASTRUTTURA E L'EDIFICIO

Destinazione d'uso AGRICOLO

DESCRIZIONE DELLE SORGENTI DI RUMORE

Ferrovie:

Strade

Strada extraurbana principale

Industrie:

Altro:

NOTE

PROGETTO DEFINITIVO - ITINERARIO NAPOLI-BARI
VARIANTE LINEA CANCELLO-NAPOLI - STUDIO ACUSTICO
Schede di censimento dei ricettori

CODICE RICETTORE

3039

LOCALIZZAZIONE DELL'EDIFICIO

Regione: CAMPANIA

Provincia: NAPOLI

Comune: ACERRA

Località: SPINIELLO

Distanza infrastruttura 120 m

Fascia: Fascia B

Lato linea: Dispari

Tipo linea: Viadotto

Codice intervento RFI:

DOCUMENTAZIONE FOTOGRAFICA



DATI CARATTERISTICI DELL'EDIFICIO ESAMINATO

Tipologia RESIDENZIALE

Numero dei piani 1

Stato conservazione BUONO

Orientamento

PERPENDICOLARE

CARATTERIZZAZIONE DEGLI INFISSI

NUMERO INFISSI PER FRONTE

Fronte parallelo all'infrastruttura

1

Fronte perpendicolare/obliquo lato progressive crescenti

4

Fronte perpendicolare /obliquo lato progressive decrescenti

4

Tipologia infissi LEGNO

Stato degli infissi

BUONO

DESCRIZIONE DELLA FASCIA TRA L'INFRASTRUTTURA E L'EDIFICIO

Destinazione d'uso AGRICOLO

DESCRIZIONE DELLE SORGENTI DI RUMORE

Ferrovie:

Strade Strada extraurbana principale

Industrie:

Altro:

NOTE

PROGETTO DEFINITIVO - ITINERARIO NAPOLI-BARI
VARIANTE LINEA CANCELLO-NAPOLI - STUDIO ACUSTICO
Schede di censimento dei ricettori

CODICE RICETTORE 3040

LOCALIZZAZIONE DELL'EDIFICIO

Regione: CAMPANIA

Provincia: NAPOLI

Comune: ACERRA

Località: REGI LAGNI

Distanza in infrastruttura 150 m

Fascia: Fascia B

Lato linea: Dispari

Tipo linea: Viadotto

Codice intervento RFI:

DOCUMENTAZIONE FOTOGRAFICA



DATI CARATTERISTICI DELL'EDIFICIO ESAMINATO

Tipologia RESIDENZIALE

Numero dei piani 1

Stato conservazione BUONO

Orientamento

OBLIQUO

CARATTERIZZAZIONE DEGLI INFISSI

NUMERO INFISSI PER FRONTE

Fronte parallelo all'infrastruttura

Fronte perpendicolare/obliquo lato progressive crescenti

Fronte perpendicolare /obliquo lato progressive decrescenti

Tipologia infissi

MISTO

Stato degli infissi

BUONO

DESCRIZIONE DELLA FASCIA TRA L'INFRASTRUTTURA E L'EDIFICIO

Destinazione d'uso AGRICOLO

DESCRIZIONE DELLE SORGENTI DI RUMORE

Ferrovie:

Strade

Strada extraurbana principale

Industrie:

Altro:

NOTE

PROGETTO DEFINITIVO - ITINERARIO NAPOLI-BARI
VARIANTE LINEA CANCELLO-NAPOLI - STUDIO ACUSTICO
Schede di censimento dei ricettori

CODICE RICETTORE

3041

LOCALIZZAZIONE DELL'EDIFICIO

Regione: CAMPANIA

Provincia: NAPOLI

Comune: ACERRA

Località: CALIGNANO

Distanza infrastruttura 110 m

Fascia: Fascia B

Lato linea: Dispari

Tipo linea: Rilevato

Codice intervento RFI:

DOCUMENTAZIONE FOTOGRAFICA



DATI CARATTERISTICI DELL'EDIFICIO ESAMINATO

Tipologia RESIDENZIALE

Numero dei piani

1

Stato conservazione MEDIO

Orientamento

PERPENDICOLARE

CARATTERIZZAZIONE DEGLI INFISSI

NUMERO INFISSI PER FRONTE

Fronte parallelo all'infrastruttura

4

Fronte perpendicolare/obliquo lato progressive crescenti

2

Fronte perpendicolare /obliquo lato progressive decrescenti

2

Tipologia infissi

MISTO

Stato degli infissi

MEDIO

DESCRIZIONE DELLA FASCIA TRA L'INFRASTRUTTURA E L'EDIFICIO

Destinazione d'uso AGRICOLO

DESCRIZIONE DELLE SORGENTI DI RUMORE

Ferrovie:

Strade

Strada extraurbana principale

Industrie:

Altro:

NOTE

PROGETTO DEFINITIVO - ITINERARIO NAPOLI-BARI
VARIANTE LINEA CANCELLO-NAPOLI - STUDIO ACUSTICO
Schede di censimento dei ricettori

CODICE RICETTORE 3042

LOCALIZZAZIONE DELL'EDIFICIO

Regione: CAMPANIA

Provincia: NAPOLI

Comune: ACERRA

Località: CALIGNANO

Distanza in infrastruttura 205 m

Fascia: Fascia B

Lato linea: Dispari

Tipo linea: Rilevato

Codice intervento RFI:

DOCUMENTAZIONE FOTOGRAFICA



DATI CARATTERISTICI DELL'EDIFICIO ESAMINATO

Tipologia MONUMENTALE E RELIGIOSO

Numero dei piani 1

Stato conservazione MEDIO

Orientamento

PERPENDICOLARE

CARATTERIZZAZIONE DEGLI INFISSI

NUMERO INFISSI PER FRONTE

Fronte parallelo all'infrastruttura

1

Fronte perpendicolare/obliquo lato progressive crescenti

0

Fronte perpendicolare /obliquo lato progressive decrescenti

0

Tipologia infissi LEGNO

Stato degli infissi

MEDIO

DESCRIZIONE DELLA FASCIA TRA L'INFRASTRUTTURA E L'EDIFICIO

Destinazione d'uso AGRICOLO

DESCRIZIONE DELLE SORGENTI DI RUMORE

Ferrovie:

Strade

Strada extraurbana principale

Industrie:

Altro:

NOTE

PROGETTO DEFINITIVO - ITINERARIO NAPOLI-BARI
VARIANTE LINEA CANCELLO-NAPOLI - STUDIO ACUSTICO
Schede di censimento dei ricettori

CODICE RICETTORE 3043

LOCALIZZAZIONE DELL'EDIFICIO

Regione: CAMPANIA

Provincia: NAPOLI

Comune: ACERRA

Località: CALIGNANO

Distanza infrastruttura 200 m

Fascia: Fascia B

Lato linea: Dispari

Tipo linea: Rilevato

Codice intervento RFI:

DOCUMENTAZIONE FOTOGRAFICA



DATI CARATTERISTICI DELL'EDIFICIO ESAMINATO

Tipologia RESIDENZIALE

Numero dei piani 2

Stato conservazione BUONO

Orientamento OBLIQUO

CARATTERIZZAZIONE DEGLI INFISSI

NUMERO INFISSI PER FRONTE

Fronte parallelo all'infrastruttura

Fronte perpendicolare/obliquo lato progressive crescenti

Fronte perpendicolare /obliquo lato progressive decrescenti

Tipologia infissi

MISTO

Stato degli infissi

BUONO

DESCRIZIONE DELLA FASCIA TRA L'INFRASTRUTTURA E L'EDIFICIO

Destinazione d'uso AGRICOLO

DESCRIZIONE DELLE SORGENTI DI RUMORE

Ferrovie:

Strade

Strada extraurbana principale

Industrie:

Altro:

NOTE

PROGETTO DEFINITIVO - ITINERARIO NAPOLI-BARI
VARIANTE LINEA CANCELLO-NAPOLI - STUDIO ACUSTICO
Schede di censimento dei ricettori

CODICE RICETTORE 3044

LOCALIZZAZIONE DELL'EDIFICIO

Regione: CAMPANIA

Provincia: NAPOLI

Comune: ACERRA

Località: CALIGNANO

Distanza infrastruttura 170 m

Fascia: Fascia B

Lato linea: Dispari

Tipo linea: Rilevato

Codice intervento RFI:

DOCUMENTAZIONE FOTOGRAFICA



DATI CARATTERISTICI DELL'EDIFICIO ESAMINATO

Tipologia RESIDENZIALE

Numero dei piani

1

Stato conservazione BUONO

Orientamento

PERPENDICOLARE

CARATTERIZZAZIONE DEGLI INFISSI

NUMERO INFISSI PER FRONTE

Fronte parallelo all'infrastruttura

2

Fronte perpendicolare/obliquo lato progressive crescenti

4

Fronte perpendicolare /obliquo lato progressive decrescenti

4

Tipologia infissi LEGNO

Stato degli infissi

BUONO

DESCRIZIONE DELLA FASCIA TRA L'INFRASTRUTTURA E L'EDIFICIO

Destinazione d'uso AGRICOLO

DESCRIZIONE DELLE SORGENTI DI RUMORE

Ferrovie:

Strade Strada extraurbana principale

Industrie:

Altro:

NOTE

PROGETTO DEFINITIVO - ITINERARIO NAPOLI-BARI
VARIANTE LINEA CANCELLO-NAPOLI - STUDIO ACUSTICO
Schede di censimento dei ricettori

CODICE RICETTORE

3045

LOCALIZZAZIONE DELL'EDIFICIO

Regione: CAMPANIA

Provincia: NAPOLI

Comune: ACERRA

Località: CALIGNANO

Distanza infrastruttura 160 m

Fascia: Fascia B

Lato linea: Dispari

Tipo linea: Rilevato

Codice intervento RFI:

DOCUMENTAZIONE FOTOGRAFICA



DATI CARATTERISTICI DELL'EDIFICIO ESAMINATO

Tipologia RESIDENZIALE

Numero dei piani

2

Stato conservazione BUONO

Orientamento

PARALLELO

CARATTERIZZAZIONE DEGLI INFISSI

NUMERO INFISSI PER FRONTE

Fronte parallelo all'infrastruttura

6

Fronte perpendicolare/obliquo lato progressive crescenti

4

Fronte perpendicolare /obliquo lato progressive decrescenti

4

Tipologia infissi MISTO

Stato degli infissi

BUONO

DESCRIZIONE DELLA FASCIA TRA L'INFRASTRUTTURA E L'EDIFICIO

Destinazione d'uso AGRICOLO

DESCRIZIONE DELLE SORGENTI DI RUMORE

Ferrovie:

Strade

Strada extraurbana principale

Industrie:

Altro:

NOTE

PROGETTO DEFINITIVO - ITINERARIO NAPOLI-BARI
VARIANTE LINEA CANCELLO-NAPOLI - STUDIO ACUSTICO
Schede di censimento dei ricettori

CODICE RICETTORE

3046

LOCALIZZAZIONE DELL'EDIFICIO

Regione: CAMPANIA

Provincia: NAPOLI

Comune: ACERRA

Località: CALIGNANO

Distanza infrastruttura 200 m

Fascia: Fascia B

Lato linea: Dispari

Tipo linea: Rilevato

Codice intervento RFI:

DOCUMENTAZIONE FOTOGRAFICA



DATI CARATTERISTICI DELL'EDIFICIO ESAMINATO

Tipologia RESIDENZIALE

Numero dei piani

2

Stato conservazione MEDIO

Orientamento

PERPENDICOLARE

CARATTERIZZAZIONE DEGLI INFISSI

NUMERO INFISSI PER FRONTE

Fronte parallelo all'infrastruttura

4

Fronte perpendicolare/obliquo lato progressive crescenti

6

Fronte perpendicolare /obliquo lato progressive decrescenti

6

Tipologia infissi

MISTO

Stato degli infissi

MEDIO

DESCRIZIONE DELLA FASCIA TRA L'INFRASTRUTTURA E L'EDIFICIO

Destinazione d'uso

AGRICOLO

DESCRIZIONE DELLE SORGENTI DI RUMORE

Ferrovie:

Strade

Industrie:

Altro:

NOTE

PROGETTO DEFINITIVO - ITINERARIO NAPOLI-BARI
VARIANTE LINEA CANCELLO-NAPOLI - STUDIO ACUSTICO
Schede di censimento dei ricettori

CODICE RICETTORE

3047

LOCALIZZAZIONE DELL'EDIFICIO

Regione: CAMPANIA

Provincia: NAPOLI

Comune: ACERRA

Località: CALIGNANO

Distanza infrastruttura 130 m

Fascia: Fascia B

Lato linea: Dispari

Tipo linea: Rilevato

Codice intervento RFI:

DOCUMENTAZIONE FOTOGRAFICA



DATI CARATTERISTICI DELL'EDIFICIO ESAMINATO

Tipologia RESIDENZIALE

Numero dei piani

2

Stato conservazione CATTIVO

Orientamento

PERPENDICOLARE

CARATTERIZZAZIONE DEGLI INFISSI

NUMERO INFISSI PER FRONTE

Fronte parallelo all'infrastruttura

2

Fronte perpendicolare/obliquo lato progressive crescenti

4

Fronte perpendicolare /obliquo lato progressive decrescenti

4

Tipologia infissi LEGNO

Stato degli infissi

CATTIVO

DESCRIZIONE DELLA FASCIA TRA L'INFRASTRUTTURA E L'EDIFICIO

Destinazione d'uso AGRICOLO

DESCRIZIONE DELLE SORGENTI DI RUMORE

Ferrovie:

Strade

Industrie:

Altro:

NOTE

PROGETTO DEFINITIVO - ITINERARIO NAPOLI-BARI
VARIANTE LINEA CANCELLO-NAPOLI - STUDIO ACUSTICO
Schede di censimento dei ricettori

CODICE RICETTORE 3048

LOCALIZZAZIONE DELL'EDIFICIO

Regione: CAMPANIA

Provincia: NAPOLI

Comune: ACERRA

Località: GADELLO

Distanza infrastruttura 110 m

Fascia: Fascia B

Lato linea: Dispari

Tipo linea: Rilevato

Codice intervento RFI:

DOCUMENTAZIONE FOTOGRAFICA



DATI CARATTERISTICI DELL'EDIFICIO ESAMINATO

Tipologia COMMERCIALE E SERVIZI

Numero dei piani

1

Stato conservazione MEDIO

Orientamento

PERPENDICOLARE

CARATTERIZZAZIONE DEGLI INFISSI

NUMERO INFISSI PER FRONTE

Fronte parallelo all'infrastruttura

1

Fronte perpendicolare/obliquo lato progressive crescenti

1

Fronte perpendicolare /obliquo lato progressive decrescenti

1

Tipologia infissi METALLO

Stato degli infissi

MEDIO

DESCRIZIONE DELLA FASCIA TRA L'INFRASTRUTTURA E L'EDIFICIO

Destinazione d'uso AGRICOLO

DESCRIZIONE DELLE SORGENTI DI RUMORE

Ferrovie:

Strade Strada extraurbana secondaria

Industrie:

Altro:

NOTE

PROGETTO DEFINITIVO - ITINERARIO NAPOLI-BARI
VARIANTE LINEA CANCELLO-NAPOLI - STUDIO ACUSTICO
Schede di censimento dei ricettori

CODICE RICETTORE 3049

LOCALIZZAZIONE DELL'EDIFICIO

Regione: CAMPANIA

Provincia: NAPOLI

Comune: ACERRA

Località: GADELLO

Distanza infrastruttura 110 m

Fascia: Fascia B

Lato linea: Dispari

Tipo linea: Rilevato

Codice intervento RFI:

DOCUMENTAZIONE FOTOGRAFICA



DATI CARATTERISTICI DELL'EDIFICIO ESAMINATO

Tipologia RESIDENZIALE

Numero dei piani 2

Stato conservazione BUONO

Orientamento

PERPENDICOLARE

CARATTERIZZAZIONE DEGLI INFISSI

NUMERO INFISSI PER FRONTE

Fronte parallelo all'infrastruttura

4

Fronte perpendicolare/obliquo lato progressive crescenti

6

Fronte perpendicolare /obliquo lato progressive decrescenti

6

Tipologia infissi LEGNO

Stato degli infissi BUONO

DESCRIZIONE DELLA FASCIA TRA L'INFRASTRUTTURA E L'EDIFICIO

Destinazione d'uso AGRICOLO

DESCRIZIONE DELLE SORGENTI DI RUMORE

Ferrovie:

Strade Strada extraurbana secondaria

Industrie:

Altro:

NOTE

PROGETTO DEFINITIVO - ITINERARIO NAPOLI-BARI
VARIANTE LINEA CANCELLO-NAPOLI - STUDIO ACUSTICO
Schede di censimento dei ricettori

CODICE RICETTORE 3050

LOCALIZZAZIONE DELL'EDIFICIO

Regione: CAMPANIA

Provincia: NAPOLI

Comune: ACERRA

Località: GAUDELLO

Distanza infrastruttura 220 m

Fascia: Fascia B

Lato linea: Dispari

Tipo linea: Rilevato

Codice intervento RFI:

DOCUMENTAZIONE FOTOGRAFICA



DATI CARATTERISTICI DELL'EDIFICIO ESAMINATO

Tipologia RESIDENZIALE

Numero dei piani 2

Stato conservazione ABBANDONATO

Orientamento

OBLIQUO

CARATTERIZZAZIONE DEGLI INFISSI

NUMERO INFISSI PER FRONTE

Fronte parallelo all'infrastruttura

Fronte perpendicolare/obliquo lato progressive crescenti

Fronte perpendicolare /obliquo lato progressive decrescenti

Tipologia infissi

Stato degli infissi

DESCRIZIONE DELLA FASCIA TRA L'INFRASTRUTTURA E L'EDIFICIO

Destinazione d'uso AGRICOLO

DESCRIZIONE DELLE SORGENTI DI RUMORE

Ferrovie:

Strade

Strada extraurbana secondaria

Industrie:

Altro:

NOTE

PROGETTO DEFINITIVO - ITINERARIO NAPOLI-BARI
VARIANTE LINEA CANCELLO-NAPOLI - STUDIO ACUSTICO
Schede di censimento dei ricettori

CODICE RICETTORE 3051

LOCALIZZAZIONE DELL'EDIFICIO

Regione: CAMPANIA

Provincia: NAPOLI

Comune: ACERRA

Località: GADELLO

Distanza infrastruttura 120 m

Fascia: Fascia B

Lato linea: Dispari

Tipo linea: Rilevato

Codice intervento RFI:

DOCUMENTAZIONE FOTOGRAFICA



DATI CARATTERISTICI DELL'EDIFICIO ESAMINATO

Tipologia RESIDENZIALE

Numero dei piani 3

Stato conservazione MEDIO

Orientamento PARALLELO

CARATTERIZZAZIONE DEGLI INFISSI

NUMERO INFISSI PER FRONTE

Fronte parallelo all'infrastruttura

12

Fronte perpendicolare/obliquo lato progressive crescenti

0

Fronte perpendicolare /obliquo lato progressive decrescenti

4

Tipologia infissi MISTO

Stato degli infissi MEDIO

DESCRIZIONE DELLA FASCIA TRA L'INFRASTRUTTURA E L'EDIFICIO

Destinazione d'uso AGRICOLO

DESCRIZIONE DELLE SORGENTI DI RUMORE

Ferrovie:

Strade Strada extraurbana secondaria

Industrie:

Altro:

NOTE

PROGETTO DEFINITIVO - ITINERARIO NAPOLI-BARI
VARIANTE LINEA CANCELLO-NAPOLI - STUDIO ACUSTICO
Schede di censimento dei ricettori

CODICE RICETTORE

3052

LOCALIZZAZIONE DELL'EDIFICIO

Regione: CAMPANIA

Provincia: NAPOLI

Comune: ACERRA

Località: GAUDELLA

Distanza infrastruttura 120 m

Fascia: Fascia B

Lato linea: Dispari

Tipo linea: Rilevato

Codice intervento RFI:

DOCUMENTAZIONE FOTOGRAFICA



DATI CARATTERISTICI DELL'EDIFICIO ESAMINATO

Tipologia RESIDENZIALE

Numero dei piani

1

Stato conservazione BUONO

Orientamento

PARALLELO

CARATTERIZZAZIONE DEGLI INFISSI

NUMERO INFISSI PER FRONTE

Fronte parallelo all'infrastruttura

4

Fronte perpendicolare/obliquo lato progressive crescenti

1

Fronte perpendicolare /obliquo lato progressive decrescenti

0

Tipologia infissi METALLO

Stato degli infissi BUONO

DESCRIZIONE DELLA FASCIA TRA L'INFRASTRUTTURA E L'EDIFICIO

Destinazione d'uso AGRICOLO

DESCRIZIONE DELLE SORGENTI DI RUMORE

Ferrovie:

Strade Strada extraurbana secondaria

Industrie:

Altro:

NOTE

PROGETTO DEFINITIVO - ITINERARIO NAPOLI-BARI
VARIANTE LINEA CANCELLO-NAPOLI - STUDIO ACUSTICO
Schede di censimento dei ricettori

CODICE RICETTORE

3053

LOCALIZZAZIONE DELL'EDIFICIO

Regione: CAMPANIA

Provincia: NAPOLI

Comune: ACERRA

Località: GADELLO

Distanza infrastruttura 125 m

Fascia: Fascia B

Lato linea: Dispari

Tipo linea: Rilevato

Codice intervento RFI:

DOCUMENTAZIONE FOTOGRAFICA



DATI CARATTERISTICI DELL'EDIFICIO ESAMINATO

Tipologia RESIDENZIALE

Numero dei piani

3

Stato conservazione BUONO

Orientamento

OBLIQUO

CARATTERIZZAZIONE DEGLI INFISSI

NUMERO INFISSI PER FRONTE

Fronte parallelo all'infrastruttura

Fronte perpendicolare/obliquo lato progressive crescenti

Fronte perpendicolare /obliquo lato progressive decrescenti

Tipologia infissi

LEGNO

Stato degli infissi

BUONO

DESCRIZIONE DELLA FASCIA TRA L'INFRASTRUTTURA E L'EDIFICIO

Destinazione d'uso AGRICOLO

DESCRIZIONE DELLE SORGENTI DI RUMORE

Ferrovie:

Strade

Strada extraurbana secondaria

Industrie:

Altro:

NOTE

PROGETTO DEFINITIVO - ITINERARIO NAPOLI-BARI
VARIANTE LINEA CANCELLO-NAPOLI - STUDIO ACUSTICO
Schede di censimento dei ricettori

CODICE RICETTORE

3054

LOCALIZZAZIONE DELL'EDIFICIO

Regione: CAMPANIA

Provincia: NAPOLI

Comune: ACERRA

Località: GAUDELLO

Distanza infrastruttura 105 m

Fascia: Fascia B

Lato linea: Dispari

Tipo linea: Rilevato

Codice intervento RFI:

DOCUMENTAZIONE FOTOGRAFICA



DATI CARATTERISTICI DELL'EDIFICIO ESAMINATO

Tipologia RESIDENZIALE

Numero dei piani

3

Stato conservazione BUONO

Orientamento

OBLIQUO

CARATTERIZZAZIONE DEGLI INFISSI

NUMERO INFISSI PER FRONTE

Fronte parallelo all'infrastruttura

Fronte perpendicolare/obliquo lato progressive crescenti

Fronte perpendicolare /obliquo lato progressive decrescenti

Tipologia infissi

LEGNO

Stato degli infissi

BUONO

DESCRIZIONE DELLA FASCIA TRA L'INFRASTRUTTURA E L'EDIFICIO

Destinazione d'uso AGRICOLO

DESCRIZIONE DELLE SORGENTI DI RUMORE

Ferrovie:

Strade

Strada extraurbana secondaria

Industrie:

Altro:

NOTE

PROGETTO DEFINITIVO - ITINERARIO NAPOLI-BARI
VARIANTE LINEA CANCELLO-NAPOLI - STUDIO ACUSTICO
Schede di censimento dei ricettori

CODICE RICETTORE

3055

LOCALIZZAZIONE DELL'EDIFICIO

Regione: CAMPANIA

Provincia: NAPOLI

Comune: ACERRA

Località: GADELLO

Distanza infrastruttura 190 m

Fascia: Fascia B

Lato linea: Dispari

Tipo linea: Rilevato

Codice intervento RFI:

DOCUMENTAZIONE FOTOGRAFICA



DATI CARATTERISTICI DELL'EDIFICIO ESAMINATO

Tipologia RESIDENZIALE

Numero dei piani 1

Stato conservazione BUONO

Orientamento OBLIQUO

CARATTERIZZAZIONE DEGLI INFISSI

NUMERO INFISSI PER FRONTE

Fronte parallelo all'infrastruttura

Fronte perpendicolare/obliquo lato progressive crescenti

Fronte perpendicolare /obliquo lato progressive decrescenti

Tipologia infissi

METALLO

Stato degli infissi

BUONO

DESCRIZIONE DELLA FASCIA TRA L'INFRASTRUTTURA E L'EDIFICIO

Destinazione d'uso EDIFICATO

DESCRIZIONE DELLE SORGENTI DI RUMORE

Ferrovie:

Strade

Strada extraurbana secondaria

Industrie:

Altro:

NOTE

PROGETTO DEFINITIVO - ITINERARIO NAPOLI-BARI
VARIANTE LINEA CANCELLO-NAPOLI - STUDIO ACUSTICO
Schede di censimento dei ricettori

CODICE RICETTORE

3056

LOCALIZZAZIONE DELL'EDIFICIO

Regione: CAMPANIA

Provincia: NAPOLI

Comune: ACERRA

Località: GADELLO

Distanza infrastruttura 250 m

Fascia: Fascia B

Lato linea: Dispari

Tipo linea: Rilevato

Codice intervento RFI:

DOCUMENTAZIONE FOTOGRAFICA



DATI CARATTERISTICI DELL'EDIFICIO ESAMINATO

Tipologia RESIDENZIALE

Numero dei piani

2

Stato conservazione BUONO

Orientamento

OBLIQUO

CARATTERIZZAZIONE DEGLI INFISSI

NUMERO INFISSI PER FRONTE

Fronte parallelo all'infrastruttura

Fronte perpendicolare/obliquo lato progressive crescenti

Fronte perpendicolare /obliquo lato progressive decrescenti

14

4

Tipologia infissi

LEGNO

Stato degli infissi

BUONO

DESCRIZIONE DELLA FASCIA TRA L'INFRASTRUTTURA E L'EDIFICIO

Destinazione d'uso

EDIFICATO

DESCRIZIONE DELLE SORGENTI DI RUMORE

Ferrovie:

Strade

Strada extraurbana secondaria

Industrie:

Altro:

NOTE

PROGETTO DEFINITIVO - ITINERARIO NAPOLI-BARI
VARIANTE LINEA CANCELLO-NAPOLI - STUDIO ACUSTICO
Schede di censimento dei ricettori

CODICE RICETTORE

3057

LOCALIZZAZIONE DELL'EDIFICIO

Regione: CAMPANIA

Provincia: NAPOLI

Comune: ACERRA

Località: GAUELLO

Distanza infrastruttura 220 m

Fascia: Fascia B

DOCUMENTAZIONE FOTOGRAFICA



Lato linea: Dispari

Tipo linea: Rilevato

Codice intervento RFI:

DATI CARATTERISTICI DELL'EDIFICIO ESAMINATO

Tipologia COMMERCIALE E SERVIZI

Numero dei piani

1

Stato conservazione BUONO

Orientamento

OBLIQUO

CARATTERIZZAZIONE DEGLI INFISSI

NUMERO INFISSI PER FRONTE

Fronte parallelo all'infrastruttura

Fronte perpendicolare/obliquo lato progressive crescenti

Fronte perpendicolare /obliquo lato progressive decrescenti

Tipologia infissi

METALLO

Stato degli infissi

BUONO

DESCRIZIONE DELLA FASCIA TRA L'INFRASTRUTTURA E L'EDIFICIO

Destinazione d'uso EDIFICATO

DESCRIZIONE DELLE SORGENTI DI RUMORE

Ferrovie:

Strade

Strada extraurbana secondaria

Industrie:

Altro:

NOTE

PROGETTO DEFINITIVO - ITINERARIO NAPOLI-BARI
VARIANTE LINEA CANCELLO-NAPOLI - STUDIO ACUSTICO
Schede di censimento dei ricettori

CODICE RICETTORE

3058

LOCALIZZAZIONE DELL'EDIFICIO

Regione: CAMPANIA

Provincia: NAPOLI

Comune: ACERRA

Località: GAUDELLO

Distanza infrastruttura 110 m

Fascia: Fascia B

Lato linea: Dispari

Tipo linea: Rilevato

Codice intervento RFI:

DOCUMENTAZIONE FOTOGRAFICA



DATI CARATTERISTICI DELL'EDIFICIO ESAMINATO

Tipologia RESIDENZIALE

Numero dei piani

3

Stato conservazione BUONO

Orientamento

OBLIQUO

CARATTERIZZAZIONE DEGLI INFISSI

NUMERO INFISSI PER FRONTE

Fronte parallelo all'infrastruttura

Fronte perpendicolare/obliquo lato progressive crescenti

Fronte perpendicolare /obliquo lato progressive decrescenti

Tipologia infissi

METALLO

Stato degli infissi

BUONO

DESCRIZIONE DELLA FASCIA TRA L'INFRASTRUTTURA E L'EDIFICIO

Destinazione d'uso AGRICOLO

DESCRIZIONE DELLE SORGENTI DI RUMORE

Ferrovie:

Strade

Strada extraurbana secondaria

Industrie:

Altro:

NOTE

PROGETTO DEFINITIVO - ITINERARIO NAPOLI-BARI
VARIANTE LINEA CANCELLO-NAPOLI - STUDIO ACUSTICO
Schede di censimento dei ricettori

CODICE RICETTORE 3059

LOCALIZZAZIONE DELL'EDIFICIO

Regione: CAMPANIA

Provincia: NAPOLI

Comune: ACERRA

Località: GADELLO

Distanza infrastruttura 125 m

Fascia: Fascia B

Lato linea: Dispari

Tipo linea: Rilevato

Codice intervento RFI:

DOCUMENTAZIONE FOTOGRAFICA



DATI CARATTERISTICI DELL'EDIFICIO ESAMINATO

Tipologia COMMERCIALE E SERVIZI

Numero dei piani 1

Stato conservazione BUONO

Orientamento PARALLELO

CARATTERIZZAZIONE DEGLI INFISSI

NUMERO INFISSI PER FRONTE

Fronte parallelo all'infrastruttura 2

Fronte perpendicolare/obliquo lato progressive crescenti 1

Fronte perpendicolare /obliquo lato progressive decrescenti 1

Tipologia infissi METALLO

Stato degli infissi BUONO

DESCRIZIONE DELLA FASCIA TRA L'INFRASTRUTTURA E L'EDIFICIO

Destinazione d'uso EDIFICATO

DESCRIZIONE DELLE SORGENTI DI RUMORE

Ferrovie:

Strade Strada extraurbana secondaria

Industrie:

Altro:

NOTE

PROGETTO DEFINITIVO - ITINERARIO NAPOLI-BARI
VARIANTE LINEA CANCELLO-NAPOLI - STUDIO ACUSTICO
Schede di censimento dei ricettori

CODICE RICETTORE 3060

LOCALIZZAZIONE DELL'EDIFICIO

Regione: CAMPANIA

Provincia: NAPOLI

Comune: ACERRA

Località: GAUDELLO

Distanza infrastruttura 165 m

Fascia: Fascia B

Lato linea: Dispari

Tipo linea: Rilevato

Codice intervento RFI:

DOCUMENTAZIONE FOTOGRAFICA



DATI CARATTERISTICI DELL'EDIFICIO ESAMINATO

Tipologia RESIDENZIALE

Numero dei piani

2

Stato conservazione BUONO

Orientamento

PARALLELO

CARATTERIZZAZIONE DEGLI INFISSI

NUMERO INFISSI PER FRONTE

Fronte parallelo all'infrastruttura

10

Fronte perpendicolare/obliquo lato progressive crescenti

2

Fronte perpendicolare /obliquo lato progressive decrescenti

2

Tipologia infissi MISTO

Stato degli infissi

BUONO

DESCRIZIONE DELLA FASCIA TRA L'INFRASTRUTTURA E L'EDIFICIO

Destinazione d'uso EDIFICATO

DESCRIZIONE DELLE SORGENTI DI RUMORE

Ferrovie:

Strade

Strada extraurbana secondaria

Industrie:

Altro:

NOTE

PROGETTO DEFINITIVO - ITINERARIO NAPOLI-BARI
VARIANTE LINEA CANCELLO-NAPOLI - STUDIO ACUSTICO
Schede di censimento dei ricettori

CODICE RICETTORE 3061

LOCALIZZAZIONE DELL'EDIFICIO

Regione: CAMPANIA

Provincia: NAPOLI

Comune: ACERRA

Località: GAUDELLO

Distanza infrastruttura 220 m

Fascia: Fascia B

DOCUMENTAZIONE FOTOGRAFICA



Lato linea: Dispari

Tipo linea: Rilevato

Codice intervento RFI:

DATI CARATTERISTICI DELL'EDIFICIO ESAMINATO

Tipologia INDUSTRIALE E ARTIGIANALE

Numero dei piani 2

Stato conservazione BUONO

Orientamento OBLIQUO

CARATTERIZZAZIONE DEGLI INFISSI

NUMERO INFISSI PER FRONTE

Fronte parallelo all'infrastruttura

Fronte perpendicolare/obliquo lato progressive crescenti

Fronte perpendicolare /obliquo lato progressive decrescenti

Tipologia infissi

Stato degli infissi

DESCRIZIONE DELLA FASCIA TRA L'INFRASTRUTTURA E L'EDIFICIO

Destinazione d'uso EDIFICATO

DESCRIZIONE DELLE SORGENTI DI RUMORE

Ferrovie:

Strade Strada extraurbana secondaria

Industrie:

Altro:

NOTE

PROGETTO DEFINITIVO - ITINERARIO NAPOLI-BARI
VARIANTE LINEA CANCELLO-NAPOLI - STUDIO ACUSTICO
Schede di censimento dei ricettori

CODICE RICETTORE

3062

LOCALIZZAZIONE DELL'EDIFICIO

Regione: CAMPANIA

Provincia: NAPOLI

Comune: ACERRA

Località: GAUDELLO

Distanza infrastruttura 195 m

Fascia: Fascia B

Lato linea: Dispari

Tipo linea: Rilevato

Codice intervento RFI:

DOCUMENTAZIONE FOTOGRAFICA



DATI CARATTERISTICI DELL'EDIFICIO ESAMINATO

Tipologia INDUSTRIALE E ARTIGIANALE

Numero dei piani

2

Stato conservazione BUONO

Orientamento

PERPENDICOLARE

CARATTERIZZAZIONE DEGLI INFISSI

NUMERO INFISSI PER FRONTE

Fronte parallelo all'infrastruttura

Fronte perpendicolare/obliquo lato progressive crescenti

Fronte perpendicolare /obliquo lato progressive decrescenti

Tipologia infissi

Stato degli infissi

DESCRIZIONE DELLA FASCIA TRA L'INFRASTRUTTURA E L'EDIFICIO

Destinazione d'uso EDIFICATO

DESCRIZIONE DELLE SORGENTI DI RUMORE

Ferrovie:

Strade

Strada extraurbana secondaria

Industrie:

Altro:

NOTE

PROGETTO DEFINITIVO - ITINERARIO NAPOLI-BARI
VARIANTE LINEA CANCELLO-NAPOLI - STUDIO ACUSTICO
Schede di censimento dei ricettori

CODICE RICETTORE

3063

LOCALIZZAZIONE DELL'EDIFICIO

Regione: CAMPANIA

Provincia: NAPOLI

Comune: ACERRA

Località: GADELLO

Distanza infrastruttura 115 m

Fascia: Fascia B

Lato linea: Dispari

Tipo linea: Rilevato

Codice intervento RFI:

DOCUMENTAZIONE FOTOGRAFICA



DATI CARATTERISTICI DELL'EDIFICIO ESAMINATO

Tipologia RESIDENZIALE

Numero dei piani

2

Stato conservazione BUONO

Orientamento

PARALLELO

CARATTERIZZAZIONE DEGLI INFISSI

NUMERO INFISSI PER FRONTE

Fronte parallelo all'infrastruttura

8

Fronte perpendicolare/obliquo lato progressive crescenti

6

Fronte perpendicolare /obliquo lato progressive decrescenti

6

Tipologia infissi MISTO

Stato degli infissi

BUONO

DESCRIZIONE DELLA FASCIA TRA L'INFRASTRUTTURA E L'EDIFICIO

Destinazione d'uso AGRICOLO

DESCRIZIONE DELLE SORGENTI DI RUMORE

Ferrovie:

Strade

Strada extraurbana secondaria

Industrie:

Altro:

NOTE

PROGETTO DEFINITIVO - ITINERARIO NAPOLI-BARI
VARIANTE LINEA CANCELLO-NAPOLI - STUDIO ACUSTICO
Schede di censimento dei ricettori

CODICE RICETTORE 3064

LOCALIZZAZIONE DELL'EDIFICIO

Regione: CAMPANIA

Provincia: NAPOLI

Comune: ACERRA

Località: GADELLO

Distanza infrastruttura 165 m

Fascia: Fascia B

Lato linea: Dispari

Tipo linea: Rilevato

Codice intervento RFI:

DOCUMENTAZIONE FOTOGRAFICA



DATI CARATTERISTICI DELL'EDIFICIO ESAMINATO

Tipologia INDUSTRIALE E ARTIGIANALE

Numero dei piani

1

Stato conservazione MEDIO

Orientamento

PERPENDICOLARE

CARATTERIZZAZIONE DEGLI INFISSI

NUMERO INFISSI PER FRONTE

Fronte parallelo all'infrastruttura

Fronte perpendicolare/obliquo lato progressive crescenti

Fronte perpendicolare /obliquo lato progressive decrescenti

Tipologia infissi

Stato degli infissi

DESCRIZIONE DELLA FASCIA TRA L'INFRASTRUTTURA E L'EDIFICIO

Destinazione d'uso EDIFICATO

DESCRIZIONE DELLE SORGENTI DI RUMORE

Ferrovie:

Strade Strada extraurbana secondaria

Industrie:

Altro:

NOTE

PROGETTO DEFINITIVO - ITINERARIO NAPOLI-BARI
VARIANTE LINEA CANCELLO-NAPOLI - STUDIO ACUSTICO
Schede di censimento dei ricettori

CODICE RICETTORE

3065

LOCALIZZAZIONE DELL'EDIFICIO

Regione: CAMPANIA

Provincia: NAPOLI

Comune: ACERRA

Località: GADELLO

Distanza infrastruttura 155 m

Fascia: Fascia B

Lato linea: Dispari

Tipo linea: Rilevato

Codice intervento RFI:

DOCUMENTAZIONE FOTOGRAFICA



DATI CARATTERISTICI DELL'EDIFICIO ESAMINATO

Tipologia INDUSTRIALE E ARTIGIANALE

Numero dei piani

2

Stato conservazione BUONO

Orientamento

PARALLELO

CARATTERIZZAZIONE DEGLI INFISSI

NUMERO INFISSI PER FRONTE

Fronte parallelo all'infrastruttura

Fronte perpendicolare/obliquo lato progressive crescenti

Fronte perpendicolare /obliquo lato progressive decrescenti

Tipologia infissi

Stato degli infissi

DESCRIZIONE DELLA FASCIA TRA L'INFRASTRUTTURA E L'EDIFICIO

Destinazione d'uso EDIFICATO

DESCRIZIONE DELLE SORGENTI DI RUMORE

Ferrovie:

Strade

Strada extraurbana secondaria

Industrie:

Altro:

NOTE

PROGETTO DEFINITIVO - ITINERARIO NAPOLI-BARI
VARIANTE LINEA CANCELLO-NAPOLI - STUDIO ACUSTICO
Schede di censimento dei ricettori

CODICE RICETTORE 3066

LOCALIZZAZIONE DELL'EDIFICIO

Regione: CAMPANIA

Provincia: NAPOLI

Comune: ACERRA

Località: GAUDELLO

Distanza infrastruttura 115 m

Fascia: Fascia B

Lato linea: Dispari

Tipo linea: Rilevato

Codice intervento RFI:

DOCUMENTAZIONE FOTOGRAFICA



DATI CARATTERISTICI DELL'EDIFICIO ESAMINATO

Tipologia RESIDENZIALE

Numero dei piani 2

Stato conservazione CATTIVO

Orientamento

OBLIQUO

CARATTERIZZAZIONE DEGLI INFISSI

NUMERO INFISSI PER FRONTE

Fronte parallelo all'infrastruttura

Fronte perpendicolare/obliquo lato progressive crescenti

Fronte perpendicolare /obliquo lato progressive decrescenti

Tipologia infissi

LEGNO

Stato degli infissi

CATTIVO

DESCRIZIONE DELLA FASCIA TRA L'INFRASTRUTTURA E L'EDIFICIO

Destinazione d'uso EDIFICATO

DESCRIZIONE DELLE SORGENTI DI RUMORE

Ferrovie:

Strade

Strada extraurbana secondaria

Industrie:

Altro:

NOTE

PROGETTO DEFINITIVO - ITINERARIO NAPOLI-BARI
VARIANTE LINEA CANCELLO-NAPOLI - STUDIO ACUSTICO
Schede di censimento dei ricettori

CODICE RICETTORE

3067

LOCALIZZAZIONE DELL'EDIFICIO

Regione: CAMPANIA

Provincia: NAPOLI

Comune: ACERRA

Località: GADELLO

Distanza infrastruttura 105 m

Fascia: Fascia B

Lato linea: Dispari

Tipo linea: Rilevato

Codice intervento RFI:

DOCUMENTAZIONE FOTOGRAFICA



DATI CARATTERISTICI DELL'EDIFICIO ESAMINATO

Tipologia RESIDENZIALE

Numero dei piani 2

Stato conservazione BUONO

Orientamento

OBLIQUO

CARATTERIZZAZIONE DEGLI INFISSI

NUMERO INFISSI PER FRONTE

Fronte parallelo all'infrastruttura

Fronte perpendicolare/obliquo lato progressive crescenti

Fronte perpendicolare /obliquo lato progressive decrescenti

Tipologia infissi

METALLO

Stato degli infissi

BUONO

DESCRIZIONE DELLA FASCIA TRA L'INFRASTRUTTURA E L'EDIFICIO

Destinazione d'uso AGRICOLO

DESCRIZIONE DELLE SORGENTI DI RUMORE

Ferrovie:

Strade

Strada extraurbana secondaria

Industrie:

Altro:

NOTE

PROGETTO DEFINITIVO - ITINERARIO NAPOLI-BARI
VARIANTE LINEA CANCELLO-NAPOLI - STUDIO ACUSTICO
Schede di censimento dei ricettori

CODICE RICETTORE 3068

LOCALIZZAZIONE DELL'EDIFICIO

Regione: CAMPANIA

Provincia: NAPOLI

Comune: ACERRA

Località: GAUDELLO

Distanza infrastruttura 110 m

Fascia: Fascia B

Lato linea: Dispari

Tipo linea: Rilevato

Codice intervento RFI:

DOCUMENTAZIONE FOTOGRAFICA



DATI CARATTERISTICI DELL'EDIFICIO ESAMINATO

Tipologia COMMERCIALE E SERVIZI

Numero dei piani 1

Stato conservazione BUONO

Orientamento PARALLELO

CARATTERIZZAZIONE DEGLI INFISSI

NUMERO INFISSI PER FRONTE

Fronte parallelo all'infrastruttura 3

Fronte perpendicolare/obliquo lato progressive crescenti 2

Fronte perpendicolare /obliquo lato progressive decrescenti 2

Tipologia infissi METALLO

Stato degli infissi BUONO

DESCRIZIONE DELLA FASCIA TRA L'INFRASTRUTTURA E L'EDIFICIO

Destinazione d'uso AGRICOLO

DESCRIZIONE DELLE SORGENTI DI RUMORE

Ferrovie:

Strade Strada extraurbana secondaria

Industrie:

Altro:

NOTE

PROGETTO DEFINITIVO - ITINERARIO NAPOLI-BARI
VARIANTE LINEA CANCELLO-NAPOLI - STUDIO ACUSTICO
Schede di censimento dei ricettori

CODICE RICETTORE

3069

LOCALIZZAZIONE DELL'EDIFICIO

Regione: CAMPANIA

Provincia: NAPOLI

Comune: ACERRA

Località: GADELLO

Distanza infrastruttura 145 m

Fascia: Fascia B

Lato linea: Dispari

Tipo linea: Rilevato

Codice intervento RFI:

DOCUMENTAZIONE FOTOGRAFICA



DATI CARATTERISTICI DELL'EDIFICIO ESAMINATO

Tipologia RESIDENZIALE

Numero dei piani

2

Stato conservazione BUONO

Orientamento

PARALLELO

CARATTERIZZAZIONE DEGLI INFISSI

NUMERO INFISSI PER FRONTE

Fronte parallelo all'infrastruttura

6

Fronte perpendicolare/obliquo lato progressive crescenti

2

Fronte perpendicolare /obliquo lato progressive decrescenti

2

Tipologia infissi MISTO

Stato degli infissi

BUONO

DESCRIZIONE DELLA FASCIA TRA L'INFRASTRUTTURA E L'EDIFICIO

Destinazione d'uso EDIFICATO

DESCRIZIONE DELLE SORGENTI DI RUMORE

Ferrovie:

Strade

Strada extraurbana secondaria

Industrie:

Altro:

NOTE

PROGETTO DEFINITIVO - ITINERARIO NAPOLI-BARI
VARIANTE LINEA CANCELLO-NAPOLI - STUDIO ACUSTICO
Schede di censimento dei ricettori

CODICE RICETTORE 3070

LOCALIZZAZIONE DELL'EDIFICIO

Regione: CAMPANIA

Provincia: NAPOLI

Comune: ACERRA

Località: GAUDELLO

Distanza infrastruttura 105 m

Fascia: Fascia B

Lato linea: Dispari

Tipo linea: Rilevato

Codice intervento RFI:

DOCUMENTAZIONE FOTOGRAFICA



DATI CARATTERISTICI DELL'EDIFICIO ESAMINATO

Tipologia RESIDENZIALE

Numero dei piani 2

Stato conservazione BUONO

Orientamento

PERPENDICOLARE

CARATTERIZZAZIONE DEGLI INFISSI

NUMERO INFISSI PER FRONTE

Fronte parallelo all'infrastruttura

4

Fronte perpendicolare/obliquo lato progressive crescenti

0

Fronte perpendicolare /obliquo lato progressive decrescenti

2

Tipologia infissi METALLO

Stato degli infissi

BUONO

DESCRIZIONE DELLA FASCIA TRA L'INFRASTRUTTURA E L'EDIFICIO

Destinazione d'uso AGRICOLO

DESCRIZIONE DELLE SORGENTI DI RUMORE

Ferrovie:

Strade

Strada extraurbana secondaria

Industrie:

Altro:

NOTE

PROGETTO DEFINITIVO - ITINERARIO NAPOLI-BARI
VARIANTE LINEA CANCELLO-NAPOLI - STUDIO ACUSTICO
Schede di censimento dei ricettori

CODICE RICETTORE 3071

LOCALIZZAZIONE DELL'EDIFICIO

Regione: CAMPANIA

Provincia: NAPOLI

Comune: ACERRA

Località: GAUELLO

Distanza infrastruttura 105 m

Fascia: Fascia B

Lato linea: Dispari

Tipo linea: Rilevato

Codice intervento RFI:

DOCUMENTAZIONE FOTOGRAFICA



DATI CARATTERISTICI DELL'EDIFICIO ESAMINATO

Tipologia RESIDENZIALE

Numero dei piani 3

Stato conservazione BUONO

Orientamento PERPENDICOLARE

CARATTERIZZAZIONE DEGLI INFISSI

NUMERO INFISSI PER FRONTE

Fronte parallelo all'infrastruttura 9

Fronte perpendicolare/obliquo lato progressive crescenti 1

Fronte perpendicolare /obliquo lato progressive decrescenti 0

Tipologia infissi METALLO

Stato degli infissi BUONO

DESCRIZIONE DELLA FASCIA TRA L'INFRASTRUTTURA E L'EDIFICIO

Destinazione d'uso AGRICOLO

DESCRIZIONE DELLE SORGENTI DI RUMORE

Ferrovie:

Strade Strada extraurbana secondaria

Industrie:

Altro:

NOTE

PROGETTO DEFINITIVO - ITINERARIO NAPOLI-BARI
VARIANTE LINEA CANCELLO-NAPOLI - STUDIO ACUSTICO
Schede di censimento dei ricettori

CODICE RICETTORE

3072

LOCALIZZAZIONE DELL'EDIFICIO

Regione: CAMPANIA

Provincia: NAPOLI

Comune: ACERRA

Località: GAUDELLO

Distanza infrastruttura 105 m

Fascia: Fascia B

Lato linea: Dispari

Tipo linea: Rilevato

Codice intervento RFI:

DOCUMENTAZIONE FOTOGRAFICA



DATI CARATTERISTICI DELL'EDIFICIO ESAMINATO

Tipologia RESIDENZIALE

Numero dei piani

2

Stato conservazione ABBANDONATO

Orientamento

PERPENDICOLARE

CARATTERIZZAZIONE DEGLI INFISSI

NUMERO INFISSI PER FRONTE

Fronte parallelo all'infrastruttura

Fronte perpendicolare/obliquo lato progressive crescenti

Fronte perpendicolare /obliquo lato progressive decrescenti

Tipologia infissi

Stato degli infissi

DESCRIZIONE DELLA FASCIA TRA L'INFRASTRUTTURA E L'EDIFICIO

Destinazione d'uso AGRICOLO

DESCRIZIONE DELLE SORGENTI DI RUMORE

Ferrovie:

Strade Strada extraurbana secondaria

Industrie:

Altro:

NOTE

PROGETTO DEFINITIVO - ITINERARIO NAPOLI-BARI
VARIANTE LINEA CANCELLO-NAPOLI - STUDIO ACUSTICO
Schede di censimento dei ricettori

CODICE RICETTORE

3073

LOCALIZZAZIONE DELL'EDIFICIO

Regione: CAMPANIA

Provincia: NAPOLI

Comune: ACERRA

Località: GAUDELLLO

Distanza infrastruttura 140 m

Fascia: Fascia B

Lato linea: Dispari

Tipo linea: Rilevato

Codice intervento RFI:

DOCUMENTAZIONE FOTOGRAFICA



DATI CARATTERISTICI DELL'EDIFICIO ESAMINATO

Tipologia RESIDENZIALE

Numero dei piani 2

Stato conservazione MEDIO

Orientamento PARALLELO

CARATTERIZZAZIONE DEGLI INFISSI

NUMERO INFISSI PER FRONTE

Fronte parallelo all'infrastruttura

18

Fronte perpendicolare/obliquo lato progressive crescenti

2

Fronte perpendicolare /obliquo lato progressive decrescenti

2

Tipologia infissi MISTO

Stato degli infissi BUONO

DESCRIZIONE DELLA FASCIA TRA L'INFRASTRUTTURA E L'EDIFICIO

Destinazione d'uso EDIFICATO

DESCRIZIONE DELLE SORGENTI DI RUMORE

Ferrovie:

Strade Strada extraurbana secondaria

Industrie:

Altro:

NOTE

PROGETTO DEFINITIVO - ITINERARIO NAPOLI-BARI
VARIANTE LINEA CANCELLO-NAPOLI - STUDIO ACUSTICO
Schede di censimento dei ricettori

CODICE RICETTORE

3074

LOCALIZZAZIONE DELL'EDIFICIO

Regione: CAMPANIA

Provincia: NAPOLI

Comune: ACERRA

Località: GAUDELLO

Distanza in infrastruttura

Fascia:

Lato linea:

Tipo linea:

Codice intervento RFI:

DOCUMENTAZIONE FOTOGRAFICA



DATI CARATTERISTICI DELL'EDIFICIO ESAMINATO

Tipologia

Numero dei piani

Stato conservazione

Orientamento

CARATTERIZZAZIONE DEGLI INFISSI

NUMERO INFISSI PER FRONTE

Fronte parallelo all'infrastruttura

Fronte perpendicolare/obliquo lato progressive crescenti

Fronte perpendicolare /obliquo lato progressive decrescenti

Tipologia infissi

Stato degli infissi

DESCRIZIONE DELLA FASCIA TRA L'INFRASTRUTTURA E L'EDIFICIO

Destinazione d'uso

DESCRIZIONE DELLE SORGENTI DI RUMORE

Ferrovie:

Strade

Industrie:

Altro:

NOTE

PROGETTO DEFINITIVO - ITINERARIO NAPOLI-BARI
VARIANTE LINEA CANCELLO-NAPOLI - STUDIO ACUSTICO
Schede di censimento dei ricettori

CODICE RICETTORE

3075

LOCALIZZAZIONE DELL'EDIFICIO

Regione: CAMPANIA

Provincia: NAPOLI

Comune: ACERRA

Località: GADELLO

Distanza infrastruttura 160 m

Fascia: Fascia B

Lato linea: Dispari

Tipo linea: Raso

Codice intervento RFI:

DOCUMENTAZIONE FOTOGRAFICA



DATI CARATTERISTICI DELL'EDIFICIO ESAMINATO

Tipologia RESIDENZIALE

Numero dei piani 2

Stato conservazione BUONO

Orientamento

PERPENDICOLARE

CARATTERIZZAZIONE DEGLI INFISSI

NUMERO INFISSI PER FRONTE

Fronte parallelo all'infrastruttura

4

Fronte perpendicolare/obliquo lato progressive crescenti

6

Fronte perpendicolare /obliquo lato progressive decrescenti

6

Tipologia infissi LEGNO

Stato degli infissi

BUONO

DESCRIZIONE DELLA FASCIA TRA L'INFRASTRUTTURA E L'EDIFICIO

Destinazione d'uso EDIFICATO

DESCRIZIONE DELLE SORGENTI DI RUMORE

Ferrovie:

Strade

Strada extraurbana secondaria

Industrie:

Altro:

NOTE

PROGETTO DEFINITIVO - ITINERARIO NAPOLI-BARI
VARIANTE LINEA CANCELLO-NAPOLI - STUDIO ACUSTICO
Schede di censimento dei ricettori

CODICE RICETTORE 3076

LOCALIZZAZIONE DELL'EDIFICIO

Regione: CAMPANIA

Provincia: NAPOLI

Comune: ACERRA

Località: GAUDELLO

Distanza infrastruttura 160 m

Fascia: Fascia B

Lato linea: Dispari

Tipo linea: Raso

Codice intervento RFI:

DOCUMENTAZIONE FOTOGRAFICA



DATI CARATTERISTICI DELL'EDIFICIO ESAMINATO

Tipologia COMMERCIALE E SERVIZI

Numero dei piani

1

Stato conservazione BUONO

Orientamento

PARALLELO

CARATTERIZZAZIONE DEGLI INFISSI

NUMERO INFISSI PER FRONTE

Fronte parallelo all'infrastruttura

4

Fronte perpendicolare/obliquo lato progressive crescenti

1

Fronte perpendicolare /obliquo lato progressive decrescenti

1

Tipologia infissi METALLO

Stato degli infissi

BUONO

DESCRIZIONE DELLA FASCIA TRA L'INFRASTRUTTURA E L'EDIFICIO

Destinazione d'uso EDIFICATO

DESCRIZIONE DELLE SORGENTI DI RUMORE

Ferrovie:

Strade

Strada extraurbana secondaria

Industrie:

Altro:

NOTE

PROGETTO DEFINITIVO - ITINERARIO NAPOLI-BARI
VARIANTE LINEA CANCELLO-NAPOLI - STUDIO ACUSTICO
Schede di censimento dei ricettori

CODICE RICETTORE

3077

LOCALIZZAZIONE DELL'EDIFICIO

Regione: CAMPANIA

Provincia: NAPOLI

Comune: ACERRA

Località: GADELLO

Distanza infrastruttura 170 m

Fascia: Fascia B

Lato linea: Dispari

Tipo linea: Raso

Codice intervento RFI:

DOCUMENTAZIONE FOTOGRAFICA



DATI CARATTERISTICI DELL'EDIFICIO ESAMINATO

Tipologia RESIDENZIALE

Numero dei piani 1

Stato conservazione BUONO

Orientamento PARALLELO

CARATTERIZZAZIONE DEGLI INFISSI

NUMERO INFISSI PER FRONTE

Fronte parallelo all'infrastruttura

3

Fronte perpendicolare/obliquo lato progressive crescenti

1

Fronte perpendicolare /obliquo lato progressive decrescenti

1

Tipologia infissi MISTO

Stato degli infissi BUONO

DESCRIZIONE DELLA FASCIA TRA L'INFRASTRUTTURA E L'EDIFICIO

Destinazione d'uso EDIFICATO

DESCRIZIONE DELLE SORGENTI DI RUMORE

Ferrovie:

Strade Strada extraurbana secondaria

Industrie:

Altro:

NOTE

PROGETTO DEFINITIVO - ITINERARIO NAPOLI-BARI
VARIANTE LINEA CANCELLO-NAPOLI - STUDIO ACUSTICO
Schede di censimento dei ricettori

CODICE RICETTORE 3078

LOCALIZZAZIONE DELL'EDIFICIO

Regione: CAMPANIA

Provincia: NAPOLI

Comune: ACERRA

Località: GAUDELLO

Distanza infrastruttura 170 m

Fascia: Fascia B

Lato linea: Dispari

Tipo linea: Raso

Codice intervento RFI:

DOCUMENTAZIONE FOTOGRAFICA



DATI CARATTERISTICI DELL'EDIFICIO ESAMINATO

Tipologia RESIDENZIALE

Numero dei piani 1

Stato conservazione BUONO

Orientamento PARALLELO

CARATTERIZZAZIONE DEGLI INFISSI

NUMERO INFISSI PER FRONTE

Fronte parallelo all'infrastruttura 3

Fronte perpendicolare/obliquo lato progressive crescenti 1

Fronte perpendicolare /obliquo lato progressive decrescenti 1

Tipologia infissi MISTO

Stato degli infissi BUONO

DESCRIZIONE DELLA FASCIA TRA L'INFRASTRUTTURA E L'EDIFICIO

Destinazione d'uso EDIFICATO

DESCRIZIONE DELLE SORGENTI DI RUMORE

Ferrovie:

Strade Strada extraurbana secondaria

Industrie:

Altro:

NOTE

PROGETTO DEFINITIVO - ITINERARIO NAPOLI-BARI
VARIANTE LINEA CANCELLO-NAPOLI - STUDIO ACUSTICO
Schede di censimento dei ricettori

CODICE RICETTORE

3079

LOCALIZZAZIONE DELL'EDIFICIO

Regione: CAMPANIA

Provincia: NAPOLI

Comune: ACERRA

Località: GADELLO

Distanza infrastruttura 105 m

Fascia: Fascia B

Lato linea: Dispari

Tipo linea: Raso

Codice intervento RFI:

DOCUMENTAZIONE FOTOGRAFICA



DATI CARATTERISTICI DELL'EDIFICIO ESAMINATO

Tipologia RESIDENZIALE

Numero dei piani 2

Stato conservazione BUONO

Orientamento

PERPENDICOLARE

CARATTERIZZAZIONE DEGLI INFISSI

NUMERO INFISSI PER FRONTE

Fronte parallelo all'infrastruttura

2

Fronte perpendicolare/obliquo lato progressive crescenti

4

Fronte perpendicolare /obliquo lato progressive decrescenti

4

Tipologia infissi LEGNO

Stato degli infissi

BUONO

DESCRIZIONE DELLA FASCIA TRA L'INFRASTRUTTURA E L'EDIFICIO

Destinazione d'uso AGRICOLO

DESCRIZIONE DELLE SORGENTI DI RUMORE

Ferrovie:

Strade

Strada extraurbana secondaria

Industrie:

Altro:

NOTE

PROGETTO DEFINITIVO - ITINERARIO NAPOLI-BARI
VARIANTE LINEA CANCELLO-NAPOLI - STUDIO ACUSTICO
Schede di censimento dei ricettori

CODICE RICETTORE 4001

LOCALIZZAZIONE DELL'EDIFICIO

Regione: CAMPANIA

Provincia: NAPOLI

Comune: CASORIA

Località: VIA NAZIONALE DELLE PUGLIE

Distanza infrastruttura 150 m

Fascia: Fascia B

Lato linea: Pari

Tipo linea: Trincea

Codice intervento RFI:

DOCUMENTAZIONE FOTOGRAFICA



DATI CARATTERISTICI DELL'EDIFICIO ESAMINATO

Tipologia RESIDENZIALE

Numero dei piani 2

Stato conservazione BUONO

Orientamento

OBLIQUO

CARATTERIZZAZIONE DEGLI INFISSI

NUMERO INFISSI PER FRONTE

Fronte parallelo all'infrastruttura

Fronte perpendicolare/obliquo lato progressive crescenti

Fronte perpendicolare /obliquo lato progressive decrescenti

Tipologia infissi

MISTO

Stato degli infissi

BUONO

DESCRIZIONE DELLA FASCIA TRA L'INFRASTRUTTURA E L'EDIFICIO

Destinazione d'uso EDIFICATO

DESCRIZIONE DELLE SORGENTI DI RUMORE

Ferrovie:

Strade

Strada extraurbana principale

Industrie:

Altro:

NOTE

PROGETTO DEFINITIVO - ITINERARIO NAPOLI-BARI
VARIANTE LINEA CANCELLO-NAPOLI - STUDIO ACUSTICO
Schede di censimento dei ricettori

CODICE RICETTORE

4002

LOCALIZZAZIONE DELL'EDIFICIO

Regione: CAMPANIA

Provincia: NAPOLI

Comune: CASORIA

Località: VIA NAZIONALE DELLE PUGLIE

Distanza infrastruttura 130 m

Fascia: Fascia B

Lato linea: Pari

Tipo linea: Trincea

Codice intervento RFI:

DOCUMENTAZIONE FOTOGRAFICA



DATI CARATTERISTICI DELL'EDIFICIO ESAMINATO

Tipologia RESIDENZIALE

Numero dei piani 2

Stato conservazione BUONO

Orientamento OBLIQUO

CARATTERIZZAZIONE DEGLI INFISSI

NUMERO INFISSI PER FRONTE

Fronte parallelo all'infrastruttura

Fronte perpendicolare/obliquo lato progressive crescenti

Fronte perpendicolare /obliquo lato progressive decrescenti

Tipologia infissi MISTO

Stato degli infissi BUONO

DESCRIZIONE DELLA FASCIA TRA L'INFRASTRUTTURA E L'EDIFICIO

Destinazione d'uso EDIFICATO

DESCRIZIONE DELLE SORGENTI DI RUMORE

Ferrovie:

Strade Strada extraurbana principale

Industrie:

Altro:

NOTE

PROGETTO DEFINITIVO - ITINERARIO NAPOLI-BARI
VARIANTE LINEA CANCELLO-NAPOLI - STUDIO ACUSTICO
Schede di censimento dei ricettori

CODICE RICETTORE 4003

LOCALIZZAZIONE DELL'EDIFICIO

Regione: CAMPANIA

Provincia: NAPOLI

Comune: CASORIA

Località: VIA NAZIONALE DELLE PUGLIE

Distanza in infrastruttura 140 m

Fascia: Fascia B

Lato linea: Pari

Tipo linea: Trincea

Codice intervento RFI:

DOCUMENTAZIONE FOTOGRAFICA



DATI CARATTERISTICI DELL'EDIFICIO ESAMINATO

Tipologia COMMERCIALE E SERVIZI

Numero dei piani 1

Stato conservazione BUONO

Orientamento OBLIQUO

CARATTERIZZAZIONE DEGLI INFISSI

NUMERO INFISSI PER FRONTE

Fronte parallelo all'infrastruttura

Fronte perpendicolare/obliquo lato progressive crescenti

Fronte perpendicolare /obliquo lato progressive decrescenti

Tipologia infissi MISTO

Stato degli infissi BUONO

DESCRIZIONE DELLA FASCIA TRA L'INFRASTRUTTURA E L'EDIFICIO

Destinazione d'uso EDIFICATO

DESCRIZIONE DELLE SORGENTI DI RUMORE

Ferrovie:

Strade Strada extraurbana principale

Industrie:

Altro:

NOTE

PROGETTO DEFINITIVO - ITINERARIO NAPOLI-BARI
VARIANTE LINEA CANCELLO-NAPOLI - STUDIO ACUSTICO
Schede di censimento dei ricettori

CODICE RICETTORE 4004

LOCALIZZAZIONE DELL'EDIFICIO

Regione: CAMPANIA

Provincia: NAPOLI

Comune: CASORIA

Località: VIA NAZIONALE DELLE PUGLIE

Distanza infrastruttura 140 m

Fascia: Fascia B

Lato linea: Pari

Tipo linea: Raso

Codice intervento RFI:

DOCUMENTAZIONE FOTOGRAFICA



DATI CARATTERISTICI DELL'EDIFICIO ESAMINATO

Tipologia RESIDENZIALE

Numero dei piani 2

Stato conservazione CATTIVO

Orientamento

OBLIQUO

CARATTERIZZAZIONE DEGLI INFISSI

NUMERO INFISSI PER FRONTE

Fronte parallelo all'infrastruttura

Fronte perpendicolare/obliquo lato progressive crescenti

Fronte perpendicolare /obliquo lato progressive decrescenti

Tipologia infissi MISTO

Stato degli infissi

MEDIO

DESCRIZIONE DELLA FASCIA TRA L'INFRASTRUTTURA E L'EDIFICIO

Destinazione d'uso EDIFICATO

DESCRIZIONE DELLE SORGENTI DI RUMORE

Ferrovie:

Strade Strada extraurbana principale

Industrie:

Altro:

NOTE

PROGETTO DEFINITIVO - ITINERARIO NAPOLI-BARI
VARIANTE LINEA CANCELLO-NAPOLI - STUDIO ACUSTICO
Schede di censimento dei ricettori

CODICE RICETTORE

4005

LOCALIZZAZIONE DELL'EDIFICIO

Regione: CAMPANIA

Provincia: NAPOLI

Comune: CASORIA

Località: VIA NAZIONALE DELLE PUGLIE

Distanza in infrastruttura 140 m

Fascia: Fascia B

Lato linea: Pari

Tipo linea: Rilevato

Codice intervento RFI:

DOCUMENTAZIONE FOTOGRAFICA



DATI CARATTERISTICI DELL'EDIFICIO ESAMINATO

Tipologia RESIDENZIALE

Numero dei piani

3

Stato conservazione CATTIVO

Orientamento

OBLIQUO

CARATTERIZZAZIONE DEGLI INFISSI

NUMERO INFISSI PER FRONTE

Fronte parallelo all'infrastruttura

Fronte perpendicolare/obliquo lato progressive crescenti

Fronte perpendicolare /obliquo lato progressive decrescenti

Tipologia infissi

LEGNO

Stato degli infissi

CATTIVO

DESCRIZIONE DELLA FASCIA TRA L'INFRASTRUTTURA E L'EDIFICIO

Destinazione d'uso EDIFICATO

DESCRIZIONE DELLE SORGENTI DI RUMORE

Ferrovie:

Strade

Strada extraurbana principale

Industrie:

Altro:

NOTE

PROGETTO DEFINITIVO - ITINERARIO NAPOLI-BARI
VARIANTE LINEA CANCELLO-NAPOLI - STUDIO ACUSTICO
Schede di censimento dei ricettori

CODICE RICETTORE

4006

LOCALIZZAZIONE DELL'EDIFICIO

Regione: CAMPANIA

Provincia: NAPOLI

Comune: CASORIA

Località: VIA NAZIONALE DELLE PUGLIE

Distanza infrastruttura 105 m

Fascia: Fascia B

Lato linea: Pari

Tipo linea: Trincea

Codice intervento RFI:

DOCUMENTAZIONE FOTOGRAFICA



DATI CARATTERISTICI DELL'EDIFICIO ESAMINATO

Tipologia RESIDENZIALE

Numero dei piani

8

Stato conservazione BUONO

Orientamento

OBLIQUO

CARATTERIZZAZIONE DEGLI INFISSI

NUMERO INFISSI PER FRONTE

Fronte parallelo all'infrastruttura

Fronte perpendicolare/obliquo lato progressive crescenti

Fronte perpendicolare /obliquo lato progressive decrescenti

Tipologia infissi

MISTO

Stato degli infissi

BUONO

DESCRIZIONE DELLA FASCIA TRA L'INFRASTRUTTURA E L'EDIFICIO

Destinazione d'uso EDIFICATO

DESCRIZIONE DELLE SORGENTI DI RUMORE

Ferrovie:

Strade

Strada extraurbana principale

Industrie:

Altro:

NOTE

PROGETTO DEFINITIVO - ITINERARIO NAPOLI-BARI
VARIANTE LINEA CANCELLO-NAPOLI - STUDIO ACUSTICO
Schede di censimento dei ricettori

CODICE RICETTORE

4007

LOCALIZZAZIONE DELL'EDIFICIO

Regione: CAMPANIA

Provincia: NAPOLI

Comune: CASORIA

Località: VIA NAZIONALE DELLE PUGLIE

Distanza infrastruttura 120 m

Fascia: Fascia B

Lato linea: Pari

Tipo linea: Trincea

Codice intervento RFI:

DOCUMENTAZIONE FOTOGRAFICA



DATI CARATTERISTICI DELL'EDIFICIO ESAMINATO

Tipologia RESIDENZIALE

Numero dei piani

8

Stato conservazione BUONO

Orientamento

OBLIQUO

CARATTERIZZAZIONE DEGLI INFISSI

NUMERO INFISSI PER FRONTE

Fronte parallelo all'infrastruttura

Fronte perpendicolare/obliquo lato progressive crescenti

Fronte perpendicolare /obliquo lato progressive decrescenti

Tipologia infissi

MISTO

Stato degli infissi

BUONO

DESCRIZIONE DELLA FASCIA TRA L'INFRASTRUTTURA E L'EDIFICIO

Destinazione d'uso EDIFICATO

DESCRIZIONE DELLE SORGENTI DI RUMORE

Ferrovie:

Strade

Strada extraurbana principale

Industrie:

Altro:

NOTE

PROGETTO DEFINITIVO - ITINERARIO NAPOLI-BARI
VARIANTE LINEA CANCELLO-NAPOLI - STUDIO ACUSTICO
Schede di censimento dei ricettori

CODICE RICETTORE 4008

LOCALIZZAZIONE DELL'EDIFICIO

Regione: CAMPANIA

Provincia: NAPOLI

Comune: CASORIA

Località: VIA NAZIONALE DELLE PUGLIE

Distanza infrastruttura 165 m

Fascia: Fascia B

Lato linea: Pari

Tipo linea: Trincea

Codice intervento RFI:

DOCUMENTAZIONE FOTOGRAFICA



DATI CARATTERISTICI DELL'EDIFICIO ESAMINATO

Tipologia RESIDENZIALE

Numero dei piani 3

Stato conservazione BUONO

Orientamento OBLIQUO

CARATTERIZZAZIONE DEGLI INFISSI

NUMERO INFISSI PER FRONTE

Fronte parallelo all'infrastruttura

Fronte perpendicolare/obliquo lato progressive crescenti

Fronte perpendicolare /obliquo lato progressive decrescenti

Tipologia infissi MISTO

Stato degli infissi BUONO

DESCRIZIONE DELLA FASCIA TRA L'INFRASTRUTTURA E L'EDIFICIO

Destinazione d'uso EDIFICATO

DESCRIZIONE DELLE SORGENTI DI RUMORE

Ferrovie:

Strade Strada extraurbana principale

Industrie:

Altro:

NOTE

PROGETTO DEFINITIVO - ITINERARIO NAPOLI-BARI
VARIANTE LINEA CANCELLO-NAPOLI - STUDIO ACUSTICO
Schede di censimento dei ricettori

CODICE RICETTORE

4009

LOCALIZZAZIONE DELL'EDIFICIO

Regione: CAMPANIA

Provincia: NAPOLI

Comune: CASORIA

Località: VIA NAZIONALE DELLE PUGLIE

Distanza infrastruttura 180 m

Fascia: Fascia B

Lato linea: Pari

Tipo linea: Trincea

Codice intervento RFI:

DOCUMENTAZIONE FOTOGRAFICA



DATI CARATTERISTICI DELL'EDIFICIO ESAMINATO

Tipologia RESIDENZIALE

Numero dei piani

1

Stato conservazione MEDIO

Orientamento

OBLIQUO

CARATTERIZZAZIONE DEGLI INFISSI

NUMERO INFISSI PER FRONTE

Fronte parallelo all'infrastruttura

Fronte perpendicolare/obliquo lato progressive crescenti

Fronte perpendicolare /obliquo lato progressive decrescenti

Tipologia infissi

LEGNO

Stato degli infissi

MEDIO

DESCRIZIONE DELLA FASCIA TRA L'INFRASTRUTTURA E L'EDIFICIO

Destinazione d'uso EDIFICATO

DESCRIZIONE DELLE SORGENTI DI RUMORE

Ferrovie:

Strade

Strada extraurbana principale

Industrie:

Altro:

NOTE

PROGETTO DEFINITIVO - ITINERARIO NAPOLI-BARI
VARIANTE LINEA CANCELLO-NAPOLI - STUDIO ACUSTICO
Schede di censimento dei ricettori

CODICE RICETTORE

4010

LOCALIZZAZIONE DELL'EDIFICIO

Regione: CAMPANIA

Provincia: NAPOLI

Comune: CASORIA

Località: VIA NAZIONALE DELLE PUGLIE

Distanza infrastruttura 155 m

Fascia: Fascia B

Lato linea: Pari

Tipo linea: Trincea

Codice intervento RFI:

DOCUMENTAZIONE FOTOGRAFICA



DATI CARATTERISTICI DELL'EDIFICIO ESAMINATO

Tipologia COMMERCIALE E SERVIZI

Numero dei piani

1

Stato conservazione BUONO

Orientamento

OBLIQUO

CARATTERIZZAZIONE DEGLI INFISSI

NUMERO INFISSI PER FRONTE

Fronte parallelo all'infrastruttura

Fronte perpendicolare/obliquo lato progressive crescenti

Fronte perpendicolare /obliquo lato progressive decrescenti

Tipologia infissi

MISTO

Stato degli infissi

BUONO

DESCRIZIONE DELLA FASCIA TRA L'INFRASTRUTTURA E L'EDIFICIO

Destinazione d'uso EDIFICATO

DESCRIZIONE DELLE SORGENTI DI RUMORE

Ferrovie:

Strade

Strada extraurbana principale

Industrie:

Altro:

NOTE

PROGETTO DEFINITIVO - ITINERARIO NAPOLI-BARI
VARIANTE LINEA CANCELLO-NAPOLI - STUDIO ACUSTICO
Schede di censimento dei ricettori

CODICE RICETTORE **4011**

LOCALIZZAZIONE DELL'EDIFICIO

Regione: CAMPANIA

Provincia: NAPOLI

Comune: CASORIA

Località: VIA NAZIONALE DELLE PUGLIE

Distanza infrastruttura

Fascia:

Lato linea:

Tipo linea:

Codice intervento RFI:

DOCUMENTAZIONE FOTOGRAFICA



DATI CARATTERISTICI DELL'EDIFICIO ESAMINATO

Tipologia

Numero dei piani

Stato conservazione

Orientamento

CARATTERIZZAZIONE DEGLI INFISSI

NUMERO INFISSI PER FRONTE

Fronte parallelo all'infrastruttura

Fronte perpendicolare/obliquo lato progressive crescenti

Fronte perpendicolare /obliquo lato progressive decrescenti

Tipologia infissi

Stato degli infissi

DESCRIZIONE DELLA FASCIA TRA L'INFRASTRUTTURA E L'EDIFICIO

Destinazione d'uso

DESCRIZIONE DELLE SORGENTI DI RUMORE

Ferrovie:

Strade

Industrie:

Altro:

NOTE

PROGETTO DEFINITIVO - ITINERARIO NAPOLI-BARI
VARIANTE LINEA CANCELLO-NAPOLI - STUDIO ACUSTICO
Schede di censimento dei ricettori

CODICE RICETTORE

4012

LOCALIZZAZIONE DELL'EDIFICIO

Regione: CAMPANIA

Provincia: NAPOLI

Comune: CASORIA

Località: VIA NAZIONALE DELLE PUGLIE

Distanza infrastruttura 170 m

Fascia: Fascia B

Lato linea: Pari

Tipo linea: Trincea

Codice intervento RFI:

DOCUMENTAZIONE FOTOGRAFICA



DATI CARATTERISTICI DELL'EDIFICIO ESAMINATO

Tipologia RESIDENZIALE

Numero dei piani 2

Stato conservazione BUONO

Orientamento

OBLIQUO

CARATTERIZZAZIONE DEGLI INFISSI

NUMERO INFISSI PER FRONTE

Fronte parallelo all'infrastruttura

Fronte perpendicolare/obliquo lato progressive crescenti

Fronte perpendicolare /obliquo lato progressive decrescenti

Tipologia infissi

MISTO

Stato degli infissi

BUONO

DESCRIZIONE DELLA FASCIA TRA L'INFRASTRUTTURA E L'EDIFICIO

Destinazione d'uso EDIFICATO

DESCRIZIONE DELLE SORGENTI DI RUMORE

Ferrovie:

Strade

Strada extraurbana principale

Industrie:

Altro:

NOTE

PROGETTO DEFINITIVO - ITINERARIO NAPOLI-BARI
VARIANTE LINEA CANCELLO-NAPOLI - STUDIO ACUSTICO
Schede di censimento dei ricettori

CODICE RICETTORE

4013

LOCALIZZAZIONE DELL'EDIFICIO

Regione: CAMPANIA

Provincia: NAPOLI

Comune: CASORIA

Località: VIA NAZIONALE DELLE PUGLIE

Distanza infrastruttura 105 m

Fascia: Fascia B

Lato linea: Pari

Tipo linea: Trincea

Codice intervento RFI:

DOCUMENTAZIONE FOTOGRAFICA



DATI CARATTERISTICI DELL'EDIFICIO ESAMINATO

Tipologia RESIDENZIALE

Numero dei piani 4

Stato conservazione BUONO

Orientamento

OBLIQUO

CARATTERIZZAZIONE DEGLI INFISSI

NUMERO INFISSI PER FRONTE

Fronte parallelo all'infrastruttura

Fronte perpendicolare/obliquo lato progressive crescenti

Fronte perpendicolare /obliquo lato progressive decrescenti

Tipologia infissi

MISTO

Stato degli infissi

BUONO

DESCRIZIONE DELLA FASCIA TRA L'INFRASTRUTTURA E L'EDIFICIO

Destinazione d'uso

EDIFICATO

DESCRIZIONE DELLE SORGENTI DI RUMORE

Ferrovie:

Strade

Strada di scorrimento urbano

Industrie:

Altro:

NOTE

PROGETTO DEFINITIVO - ITINERARIO NAPOLI-BARI
VARIANTE LINEA CANCELLO-NAPOLI - STUDIO ACUSTICO
Schede di censimento dei ricettori

CODICE RICETTORE

4014

LOCALIZZAZIONE DELL'EDIFICIO

Regione: CAMPANIA

Provincia: NAPOLI

Comune: CASORIA

Località: VIA NAZIONALE DELLE PUGLIE

Distanza infrastruttura 180 m

Fascia: Fascia B

Lato linea: Pari

Tipo linea: Trincea

Codice intervento RFI:

DOCUMENTAZIONE FOTOGRAFICA



DATI CARATTERISTICI DELL'EDIFICIO ESAMINATO

Tipologia RESIDENZIALE

Numero dei piani

1

Stato conservazione BUONO

Orientamento

OBLIQUO

CARATTERIZZAZIONE DEGLI INFISSI

NUMERO INFISSI PER FRONTE

Fronte parallelo all'infrastruttura

Fronte perpendicolare/obliquo lato progressive crescenti

Fronte perpendicolare /obliquo lato progressive decrescenti

Tipologia infissi

MISTO

Stato degli infissi

BUONO

DESCRIZIONE DELLA FASCIA TRA L'INFRASTRUTTURA E L'EDIFICIO

Destinazione d'uso EDIFICATO

DESCRIZIONE DELLE SORGENTI DI RUMORE

Ferrovie:

Strade

Strada di scorrimento urbano

Industrie:

Altro:

NOTE

PROGETTO DEFINITIVO - ITINERARIO NAPOLI-BARI
VARIANTE LINEA CANCELLO-NAPOLI - STUDIO ACUSTICO
Schede di censimento dei ricettori

CODICE RICETTORE

4015

LOCALIZZAZIONE DELL'EDIFICIO

Regione: CAMPANIA

Provincia: NAPOLI

Comune: CASORIA

Località: VIA NAZIONALE DELLE PUGLIE

Distanza infrastruttura 190 m

Fascia: Fascia B

Lato linea: Pari

Tipo linea: Galleria artificiale

Codice intervento RFI:

DOCUMENTAZIONE FOTOGRAFICA



DATI CARATTERISTICI DELL'EDIFICIO ESAMINATO

Tipologia COMMERCIALE E SERVIZI

Numero dei piani

1

Stato conservazione BUONO

Orientamento

OBLIQUO

CARATTERIZZAZIONE DEGLI INFISSI

NUMERO INFISSI PER FRONTE

Fronte parallelo all'infrastruttura

Fronte perpendicolare/obliquo lato progressive crescenti

Fronte perpendicolare /obliquo lato progressive decrescenti

Tipologia infissi

METALLO

Stato degli infissi

BUONO

DESCRIZIONE DELLA FASCIA TRA L'INFRASTRUTTURA E L'EDIFICIO

Destinazione d'uso EDIFICATO

DESCRIZIONE DELLE SORGENTI DI RUMORE

Ferrovie:

Strade

Strada di scorrimento urbano

Industrie:

Altro:

NOTE

PROGETTO DEFINITIVO - ITINERARIO NAPOLI-BARI
VARIANTE LINEA CANCELLO-NAPOLI - STUDIO ACUSTICO
Schede di censimento dei ricettori

CODICE RICETTORE

4016

LOCALIZZAZIONE DELL'EDIFICIO

Regione: CAMPANIA

Provincia: NAPOLI

Comune: CASORIA

Località: VIA NAZIONALE DELLE PUGLIE

Distanza infrastruttura 205 m

Fascia: Fascia B

Lato linea: Pari

Tipo linea: Galleria artificiale

Codice intervento RFI:

DOCUMENTAZIONE FOTOGRAFICA



DATI CARATTERISTICI DELL'EDIFICIO ESAMINATO

Tipologia RESIDENZIALE

Numero dei piani

1

Stato conservazione BUONO

Orientamento

OBLIQUO

CARATTERIZZAZIONE DEGLI INFISSI

NUMERO INFISSI PER FRONTE

Fronte parallelo all'infrastruttura

Fronte perpendicolare/obliquo lato progressive crescenti

Fronte perpendicolare /obliquo lato progressive decrescenti

Tipologia infissi

MISTO

Stato degli infissi

BUONO

DESCRIZIONE DELLA FASCIA TRA L'INFRASTRUTTURA E L'EDIFICIO

Destinazione d'uso

EDIFICATO

DESCRIZIONE DELLE SORGENTI DI RUMORE

Ferrovie:

Strade

Strada di scorrimento urbano

Industrie:

Altro:

NOTE

PROGETTO DEFINITIVO - ITINERARIO NAPOLI-BARI
VARIANTE LINEA CANCELLO-NAPOLI - STUDIO ACUSTICO
Schede di censimento dei ricettori

CODICE RICETTORE

4017

LOCALIZZAZIONE DELL'EDIFICIO

Regione: CAMPANIA

Provincia: NAPOLI

Comune: CASORIA

Località: VIA NAZIONALE DELLE PUGLIE

Distanza infrastruttura 145 m

Fascia: Fascia B

Lato linea: Pari

Tipo linea: Galleria artificiale

Codice intervento RFI:

DOCUMENTAZIONE FOTOGRAFICA



DATI CARATTERISTICI DELL'EDIFICIO ESAMINATO

Tipologia COMMERCIALE E SERVIZI

Numero dei piani

1

Stato conservazione BUONO

Orientamento

OBLIQUO

CARATTERIZZAZIONE DEGLI INFISSI

NUMERO INFISSI PER FRONTE

Fronte parallelo all'infrastruttura

Fronte perpendicolare/obliquo lato progressive crescenti

Fronte perpendicolare /obliquo lato progressive decrescenti

Tipologia infissi

MISTO

Stato degli infissi

BUONO

DESCRIZIONE DELLA FASCIA TRA L'INFRASTRUTTURA E L'EDIFICIO

Destinazione d'uso EDIFICATO

DESCRIZIONE DELLE SORGENTI DI RUMORE

Ferrovie:

Strade

Strada di scorrimento urbano

Industrie:

Altro:

NOTE

PROGETTO DEFINITIVO - ITINERARIO NAPOLI-BARI
VARIANTE LINEA CANCELLO-NAPOLI - STUDIO ACUSTICO
Schede di censimento dei ricettori

CODICE RICETTORE

4018

LOCALIZZAZIONE DELL'EDIFICIO

Regione: CAMPANIA

Provincia: NAPOLI

Comune: CASORIA

Località: VIA NAZIONALE DELLE PUGLIE

Distanza infrastruttura 205 m

Fascia: Fascia B

Lato linea: Pari

Tipo linea: Galleria artificiale

Codice intervento RFI:

DOCUMENTAZIONE FOTOGRAFICA



DATI CARATTERISTICI DELL'EDIFICIO ESAMINATO

Tipologia COMMERCIALE E SERVIZI

Numero dei piani

2

Stato conservazione BUONO

Orientamento

OBLIQUO

CARATTERIZZAZIONE DEGLI INFISSI

NUMERO INFISSI PER FRONTE

Fronte parallelo all'infrastruttura

Fronte perpendicolare/obliquo lato progressive crescenti

Fronte perpendicolare /obliquo lato progressive decrescenti

Tipologia infissi

MISTO

Stato degli infissi

BUONO

DESCRIZIONE DELLA FASCIA TRA L'INFRASTRUTTURA E L'EDIFICIO

Destinazione d'uso EDIFICATO

DESCRIZIONE DELLE SORGENTI DI RUMORE

Ferrovie:

Strade

Strada di scorrimento urbano

Industrie:

Altro:

NOTE

PROGETTO DEFINITIVO - ITINERARIO NAPOLI-BARI
VARIANTE LINEA CANCELLO-NAPOLI - STUDIO ACUSTICO
Schede di censimento dei ricettori

CODICE RICETTORE

4019

LOCALIZZAZIONE DELL'EDIFICIO

Regione: CAMPANIA

Provincia: NAPOLI

Comune: AFRAGOLA

Località: SAGGESE/SAN MARCO

Distanza infrastruttura

Fascia:

Lato linea:

Tipo linea:

Codice intervento RFI:

DOCUMENTAZIONE FOTOGRAFICA



DATI CARATTERISTICI DELL'EDIFICIO ESAMINATO

Tipologia

Numero dei piani

Stato conservazione

Orientamento

CARATTERIZZAZIONE DEGLI INFISSI

NUMERO INFISSI PER FRONTE

Fronte parallelo all'infrastruttura

Fronte perpendicolare/obliquo lato progressive crescenti

Fronte perpendicolare /obliquo lato progressive decrescenti

Tipologia infissi

Stato degli infissi

DESCRIZIONE DELLA FASCIA TRA L'INFRASTRUTTURA E L'EDIFICIO

Destinazione d'uso

DESCRIZIONE DELLE SORGENTI DI RUMORE

Ferrovie:

Strade

Industrie:

Altro:

NOTE

PROGETTO DEFINITIVO - ITINERARIO NAPOLI-BARI
VARIANTE LINEA CANCELLO-NAPOLI - STUDIO ACUSTICO
Schede di censimento dei ricettori

CODICE RICETTORE

4020

LOCALIZZAZIONE DELL'EDIFICIO

Regione: CAMPANIA

Provincia: NAPOLI

Comune: AFRAGOLA

Località: SAGGESE/SAN MARCO

Distanza infrastruttura 230 m

Fascia: Fascia B

Lato linea: Pari

Tipo linea: Galleria artificiale

Codice intervento RFI:

DOCUMENTAZIONE FOTOGRAFICA



DATI CARATTERISTICI DELL'EDIFICIO ESAMINATO

Tipologia RESIDENZIALE

Numero dei piani

3

Stato conservazione BUONO

Orientamento

OBLIQUO

CARATTERIZZAZIONE DEGLI INFISSI

NUMERO INFISSI PER FRONTE

Fronte parallelo all'infrastruttura

Fronte perpendicolare/obliquo lato progressive crescenti

Fronte perpendicolare /obliquo lato progressive decrescenti

Tipologia infissi

MISTO

Stato degli infissi

BUONO

DESCRIZIONE DELLA FASCIA TRA L'INFRASTRUTTURA E L'EDIFICIO

Destinazione d'uso EDIFICATO

DESCRIZIONE DELLE SORGENTI DI RUMORE

Ferrovie:

Strade

Industrie:

Altro:

NOTE

PROGETTO DEFINITIVO - ITINERARIO NAPOLI-BARI
VARIANTE LINEA CANCELLO-NAPOLI - STUDIO ACUSTICO
Schede di censimento dei ricettori

CODICE RICETTORE 4021

LOCALIZZAZIONE DELL'EDIFICIO

Regione: CAMPANIA

Provincia: NAPOLI

Comune: AFRAGOLA

Località: SAGGESE/SAN MARCO

Distanza in infrastruttura 175 m

Fascia: Fascia B

Lato linea: Pari

Tipo linea: Galleria artificiale

Codice intervento RFI:

DOCUMENTAZIONE FOTOGRAFICA



DATI CARATTERISTICI DELL'EDIFICIO ESAMINATO

Tipologia RESIDENZIALE

Numero dei piani 2

Stato conservazione BUONO

Orientamento OBLIQUO

CARATTERIZZAZIONE DEGLI INFISSI

NUMERO INFISSI PER FRONTE

Fronte parallelo all'infrastruttura

Fronte perpendicolare/obliquo lato progressive crescenti

Fronte perpendicolare /obliquo lato progressive decrescenti

Tipologia infissi

METALLO

Stato degli infissi

BUONO

DESCRIZIONE DELLA FASCIA TRA L'INFRASTRUTTURA E L'EDIFICIO

Destinazione d'uso

DESCRIZIONE DELLE SORGENTI DI RUMORE

Ferrovie:

Strade

Industrie:

Altro:

NOTE

PROGETTO DEFINITIVO - ITINERARIO NAPOLI-BARI
VARIANTE LINEA CANCELLO-NAPOLI - STUDIO ACUSTICO
Schede di censimento dei ricettori

CODICE RICETTORE

4022

LOCALIZZAZIONE DELL'EDIFICIO

Regione: CAMPANIA

Provincia: NAPOLI

Comune: AFRAGOLA

Località: SAGGESE/SAN MARCO

Distanza infrastruttura 150 m

Fascia: Fascia B

Lato linea: Pari

Tipo linea: Galleria artificiale

Codice intervento RFI:

DOCUMENTAZIONE FOTOGRAFICA



DATI CARATTERISTICI DELL'EDIFICIO ESAMINATO

Tipologia RESIDENZIALE

Numero dei piani

3

Stato conservazione BUONO

Orientamento

OBLIQUO

CARATTERIZZAZIONE DEGLI INFISSI

NUMERO INFISSI PER FRONTE

Fronte parallelo all'infrastruttura

Fronte perpendicolare/obliquo lato progressive crescenti

Fronte perpendicolare /obliquo lato progressive decrescenti

Tipologia infissi

MISTO

Stato degli infissi

BUONO

DESCRIZIONE DELLA FASCIA TRA L'INFRASTRUTTURA E L'EDIFICIO

Destinazione d'uso

DESCRIZIONE DELLE SORGENTI DI RUMORE

Ferrovie:

Strade

Industrie:

Altro:

NOTE

PROGETTO DEFINITIVO - ITINERARIO NAPOLI-BARI
VARIANTE LINEA CANCELLO-NAPOLI - STUDIO ACUSTICO
Schede di censimento dei ricettori

CODICE RICETTORE

4023

LOCALIZZAZIONE DELL'EDIFICIO

Regione: CAMPANIA

Provincia: NAPOLI

Comune: AFRAGOLA

Località: SAGGESE/SAN MARCO

Distanza infrastruttura 110 m

Fascia: Fascia B

Lato linea: Pari

Tipo linea: Galleria artificiale

Codice intervento RFI:

DOCUMENTAZIONE FOTOGRAFICA



DATI CARATTERISTICI DELL'EDIFICIO ESAMINATO

Tipologia RESIDENZIALE

Numero dei piani

2

Stato conservazione BUONO

Orientamento

OBLIQUO

CARATTERIZZAZIONE DEGLI INFISSI

NUMERO INFISSI PER FRONTE

Fronte parallelo all'infrastruttura

Fronte perpendicolare/obliquo lato progressive crescenti

Fronte perpendicolare /obliquo lato progressive decrescenti

Tipologia infissi

MISTO

Stato degli infissi

BUONO

DESCRIZIONE DELLA FASCIA TRA L'INFRASTRUTTURA E L'EDIFICIO

Destinazione d'uso EDIFICATO

DESCRIZIONE DELLE SORGENTI DI RUMORE

Ferrovie:

Strade

Industrie:

Altro:

NOTE

PROGETTO DEFINITIVO - ITINERARIO NAPOLI-BARI
VARIANTE LINEA CANCELLO-NAPOLI - STUDIO ACUSTICO
Schede di censimento dei ricettori

CODICE RICETTORE

4024

LOCALIZZAZIONE DELL'EDIFICIO

Regione: CAMPANIA

Provincia: NAPOLI

Comune: AFRAGOLA

Località: SAGGESE/SAN MARCO

Distanza infrastruttura

Fascia:

Lato linea:

Tipo linea:

Codice intervento RFI:

DOCUMENTAZIONE FOTOGRAFICA



DATI CARATTERISTICI DELL'EDIFICIO ESAMINATO

Tipologia

Numero dei piani

Stato conservazione

Orientamento

CARATTERIZZAZIONE DEGLI INFISSI

NUMERO INFISSI PER FRONTE

Fronte parallelo all'infrastruttura

Fronte perpendicolare/obliquo lato progressive crescenti

Fronte perpendicolare /obliquo lato progressive decrescenti

Tipologia infissi

Stato degli infissi

DESCRIZIONE DELLA FASCIA TRA L'INFRASTRUTTURA E L'EDIFICIO

Destinazione d'uso

DESCRIZIONE DELLE SORGENTI DI RUMORE

Ferrovie:

Strade

Industrie:

Altro:

NOTE

PROGETTO DEFINITIVO - ITINERARIO NAPOLI-BARI
VARIANTE LINEA CANCELLO-NAPOLI - STUDIO ACUSTICO
Schede di censimento dei ricettori

CODICE RICETTORE 4025

LOCALIZZAZIONE DELL'EDIFICIO

Regione: CAMPANIA

Provincia: NAPOLI

Comune: AFRAGOLA

Località: SAGGESE/SAN MARCO

Distanza in infrastruttura 170 m

Fascia: Fascia B

Lato linea: Pari

Tipo linea: Galleria artificiale

Codice intervento RFI:

DOCUMENTAZIONE FOTOGRAFICA



DATI CARATTERISTICI DELL'EDIFICIO ESAMINATO

Tipologia RESIDENZIALE

Numero dei piani 3

Stato conservazione BUONO

Orientamento OBLIQUO

CARATTERIZZAZIONE DEGLI INFISSI

NUMERO INFISSI PER FRONTE

Fronte parallelo all'infrastruttura

Fronte perpendicolare/obliquo lato progressive crescenti

Fronte perpendicolare /obliquo lato progressive decrescenti

Tipologia infissi

MISTO

Stato degli infissi

BUONO

DESCRIZIONE DELLA FASCIA TRA L'INFRASTRUTTURA E L'EDIFICIO

Destinazione d'uso EDIFICATO

DESCRIZIONE DELLE SORGENTI DI RUMORE

Ferrovie:

Strade

Industrie:

Altro:

NOTE

PROGETTO DEFINITIVO - ITINERARIO NAPOLI-BARI
VARIANTE LINEA CANCELLO-NAPOLI - STUDIO ACUSTICO
Schede di censimento dei ricettori

CODICE RICETTORE

4026

LOCALIZZAZIONE DELL'EDIFICIO

Regione: CAMPANIA

Provincia: NAPOLI

Comune: AFRAGOLA

Località: SAGGESE/SAN MARCO

Distanza infrastruttura

Fascia:

Lato linea:

Tipo linea:

Codice intervento RFI:

DOCUMENTAZIONE FOTOGRAFICA



DATI CARATTERISTICI DELL'EDIFICIO ESAMINATO

Tipologia

Numero dei piani

Stato conservazione

Orientamento

CARATTERIZZAZIONE DEGLI INFISSI

NUMERO INFISSI PER FRONTE

Fronte parallelo all'infrastruttura

Fronte perpendicolare/obliquo lato progressive crescenti

Fronte perpendicolare /obliquo lato progressive decrescenti

Tipologia infissi

Stato degli infissi

DESCRIZIONE DELLA FASCIA TRA L'INFRASTRUTTURA E L'EDIFICIO

Destinazione d'uso

DESCRIZIONE DELLE SORGENTI DI RUMORE

Ferrovie:

Strade

Industrie:

Altro:

NOTE

PROGETTO DEFINITIVO - ITINERARIO NAPOLI-BARI
VARIANTE LINEA CANCELLO-NAPOLI - STUDIO ACUSTICO
Schede di censimento dei ricettori

CODICE RICETTORE 4027

LOCALIZZAZIONE DELL'EDIFICIO

Regione: CAMPANIA

Provincia: NAPOLI

Comune: AFRAGOLA

Località: SAGGESE/SAN MARCO

Distanza infrastruttura 190 m

Fascia: Fascia B

Lato linea: Pari

Tipo linea: Galleria artificiale

Codice intervento RFI:

DOCUMENTAZIONE FOTOGRAFICA



DATI CARATTERISTICI DELL'EDIFICIO ESAMINATO

Tipologia RESIDENZIALE

Numero dei piani

3

Stato conservazione BUONO

Orientamento

OBLIQUO

CARATTERIZZAZIONE DEGLI INFISSI

NUMERO INFISSI PER FRONTE

Fronte parallelo all'infrastruttura

Fronte perpendicolare/obliquo lato progressive crescenti

Fronte perpendicolare /obliquo lato progressive decrescenti

Tipologia infissi

MISTO

Stato degli infissi

BUONO

DESCRIZIONE DELLA FASCIA TRA L'INFRASTRUTTURA E L'EDIFICIO

Destinazione d'uso EDIFICATO

DESCRIZIONE DELLE SORGENTI DI RUMORE

Ferrovie:

Strade

Industrie:

Altro:

NOTE

PROGETTO DEFINITIVO - ITINERARIO NAPOLI-BARI
VARIANTE LINEA CANCELLO-NAPOLI - STUDIO ACUSTICO
Schede di censimento dei ricettori

CODICE RICETTORE **4028**

LOCALIZZAZIONE DELL'EDIFICIO

Regione: CAMPANIA

Provincia: NAPOLI

Comune: AFRAGOLA

Località: SAGGESE/SAN MARCO

Distanza infrastruttura

Fascia:

Lato linea:

Tipo linea:

Codice intervento RFI:

DOCUMENTAZIONE FOTOGRAFICA



DATI CARATTERISTICI DELL'EDIFICIO ESAMINATO

Tipologia

Numero dei piani

Stato conservazione

Orientamento

CARATTERIZZAZIONE DEGLI INFISSI

NUMERO INFISSI PER FRONTE

Fronte parallelo all'infrastruttura

Fronte perpendicolare/obliquo lato progressive crescenti

Fronte perpendicolare /obliquo lato progressive decrescenti

Tipologia infissi

Stato degli infissi

DESCRIZIONE DELLA FASCIA TRA L'INFRASTRUTTURA E L'EDIFICIO

Destinazione d'uso

DESCRIZIONE DELLE SORGENTI DI RUMORE

Ferrovie:

Strade

Industrie:

Altro:

NOTE

PROGETTO DEFINITIVO - ITINERARIO NAPOLI-BARI
VARIANTE LINEA CANCELLO-NAPOLI - STUDIO ACUSTICO
Schede di censimento dei ricettori

CODICE RICETTORE

4029

LOCALIZZAZIONE DELL'EDIFICIO

Regione: CAMPANIA

Provincia: NAPOLI

Comune: AFRAGOLA

Località: SAGGESE/SAN MARCO

Distanza infrastruttura 180 m

Fascia: Fascia B

Lato linea: Pari

Tipo linea: Galleria artificiale

Codice intervento RFI:

DOCUMENTAZIONE FOTOGRAFICA



DATI CARATTERISTICI DELL'EDIFICIO ESAMINATO

Tipologia RESIDENZIALE

Numero dei piani

3

Stato conservazione BUONO

Orientamento

OBLIQUO

CARATTERIZZAZIONE DEGLI INFISSI

NUMERO INFISSI PER FRONTE

Fronte parallelo all'infrastruttura

Fronte perpendicolare/obliquo lato progressive crescenti

Fronte perpendicolare /obliquo lato progressive decrescenti

Tipologia infissi

MISTO

Stato degli infissi

BUONO

DESCRIZIONE DELLA FASCIA TRA L'INFRASTRUTTURA E L'EDIFICIO

Destinazione d'uso

EDIFICATO

DESCRIZIONE DELLE SORGENTI DI RUMORE

Ferrovie:

Strade

Industrie:

Altro:

NOTE

PROGETTO DEFINITIVO - ITINERARIO NAPOLI-BARI
VARIANTE LINEA CANCELLO-NAPOLI - STUDIO ACUSTICO
Schede di censimento dei ricettori

CODICE RICETTORE 4030

LOCALIZZAZIONE DELL'EDIFICIO

Regione: CAMPANIA

Provincia: NAPOLI

Comune: AFRAGOLA

Località: SAGGESE/SAN MARCO

Distanza infrastruttura 165 m

Fascia: Fascia B

Lato linea: Pari

Tipo linea: Galleria artificiale

Codice intervento RFI:

DOCUMENTAZIONE FOTOGRAFICA



DATI CARATTERISTICI DELL'EDIFICIO ESAMINATO

Tipologia RESIDENZIALE

Numero dei piani 3

Stato conservazione BUONO

Orientamento OBLIQUO

CARATTERIZZAZIONE DEGLI INFISSI

NUMERO INFISSI PER FRONTE

Fronte parallelo all'infrastruttura

Fronte perpendicolare/obliquo lato progressive crescenti

Fronte perpendicolare /obliquo lato progressive decrescenti

Tipologia infissi MISTO

Stato degli infissi BUONO

DESCRIZIONE DELLA FASCIA TRA L'INFRASTRUTTURA E L'EDIFICIO

Destinazione d'uso EDIFICATO

DESCRIZIONE DELLE SORGENTI DI RUMORE

Ferrovie:

Strade

Industrie:

Altro:

NOTE

PROGETTO DEFINITIVO - ITINERARIO NAPOLI-BARI
VARIANTE LINEA CANCELLO-NAPOLI - STUDIO ACUSTICO
Schede di censimento dei ricettori

CODICE RICETTORE 4031

LOCALIZZAZIONE DELL'EDIFICIO

Regione: CAMPANIA

Provincia: NAPOLI

Comune: AFRAGOLA

Località: SAGGESE/SAN MARCO

Distanza infrastruttura 215 m

Fascia: Fascia B

Lato linea: Pari

Tipo linea: Galleria artificiale

Codice intervento RFI:

DOCUMENTAZIONE FOTOGRAFICA



DATI CARATTERISTICI DELL'EDIFICIO ESAMINATO

Tipologia RESIDENZIALE

Numero dei piani 3

Stato conservazione BUONO

Orientamento OBLIQUO

CARATTERIZZAZIONE DEGLI INFISSI

NUMERO INFISSI PER FRONTE

Fronte parallelo all'infrastruttura

Fronte perpendicolare/obliquo lato progressive crescenti

Fronte perpendicolare /obliquo lato progressive decrescenti

Tipologia infissi

MISTO

Stato degli infissi

BUONO

DESCRIZIONE DELLA FASCIA TRA L'INFRASTRUTTURA E L'EDIFICIO

Destinazione d'uso EDIFICATO

DESCRIZIONE DELLE SORGENTI DI RUMORE

Ferrovie:

Strade

Industrie:

Altro:

NOTE

PROGETTO DEFINITIVO - ITINERARIO NAPOLI-BARI
VARIANTE LINEA CANCELLO-NAPOLI - STUDIO ACUSTICO
Schede di censimento dei ricettori

CODICE RICETTORE 4032

LOCALIZZAZIONE DELL'EDIFICIO

Regione: CAMPANIA

Provincia: NAPOLI

Comune: AFRAGOLA

Località: SAGGESE/SAN MARCO

Distanza infrastruttura 220 m

Fascia: Fascia B

Lato linea: Pari

Tipo linea: Galleria artificiale

Codice intervento RFI:

DOCUMENTAZIONE FOTOGRAFICA



DATI CARATTERISTICI DELL'EDIFICIO ESAMINATO

Tipologia RESIDENZIALE

Numero dei piani 2

Stato conservazione BUONO

Orientamento

PERPENDICOLARE

CARATTERIZZAZIONE DEGLI INFISSI

NUMERO INFISSI PER FRONTE

Fronte parallelo all'infrastruttura

0

Fronte perpendicolare/obliquo lato progressive crescenti

8

Fronte perpendicolare /obliquo lato progressive decrescenti

14

Tipologia infissi MISTO

Stato degli infissi BUONO

DESCRIZIONE DELLA FASCIA TRA L'INFRASTRUTTURA E L'EDIFICIO

Destinazione d'uso AGRICOLO

DESCRIZIONE DELLE SORGENTI DI RUMORE

Ferrovie:

Strade

Industrie:

Altro:

NOTE

PROGETTO DEFINITIVO - ITINERARIO NAPOLI-BARI
VARIANTE LINEA CANCELLO-NAPOLI - STUDIO ACUSTICO
Schede di censimento dei ricettori

CODICE RICETTORE **4033**

LOCALIZZAZIONE DELL'EDIFICIO

Regione: **CAMPANIA**

Provincia: **NAPOLI**

Comune: **AFRAGOLA**

Località: **SAGGESE/SAN MARCO**

Distanza infrastruttura

Fascia:

Lato linea:

Tipo linea:

Codice intervento RFI:

DOCUMENTAZIONE FOTOGRAFICA



DATI CARATTERISTICI DELL'EDIFICIO ESAMINATO

Tipologia

Numero dei piani

Stato conservazione

Orientamento

CARATTERIZZAZIONE DEGLI INFISSI

NUMERO INFISSI PER FRONTE

Fronte parallelo all'infrastruttura

Fronte perpendicolare/obliquo lato progressive crescenti

Fronte perpendicolare /obliquo lato progressive decrescenti

Tipologia infissi

Stato degli infissi

DESCRIZIONE DELLA FASCIA TRA L'INFRASTRUTTURA E L'EDIFICIO

Destinazione d'uso

DESCRIZIONE DELLE SORGENTI DI RUMORE

Ferrovie:

Strade

Industrie:

Altro:

NOTE

PROGETTO DEFINITIVO - ITINERARIO NAPOLI-BARI
VARIANTE LINEA CANCELLO-NAPOLI - STUDIO ACUSTICO
Schede di censimento dei ricettori

CODICE RICETTORE

4034

LOCALIZZAZIONE DELL'EDIFICIO

Regione: CAMPANIA

Provincia: NAPOLI

Comune: AFRAGOLA

Località: SAGGESE/SAN MARCO

Distanza infrastruttura

Fascia:

Lato linea:

Tipo linea:

Codice intervento RFI:

DOCUMENTAZIONE FOTOGRAFICA



DATI CARATTERISTICI DELL'EDIFICIO ESAMINATO

Tipologia

Numero dei piani

Stato conservazione

Orientamento

CARATTERIZZAZIONE DEGLI INFISSI

NUMERO INFISSI PER FRONTE

Fronte parallelo all'infrastruttura

Fronte perpendicolare/obliquo lato progressive crescenti

Fronte perpendicolare /obliquo lato progressive decrescenti

Tipologia infissi

Stato degli infissi

DESCRIZIONE DELLA FASCIA TRA L'INFRASTRUTTURA E L'EDIFICIO

Destinazione d'uso

DESCRIZIONE DELLE SORGENTI DI RUMORE

Ferrovie:

Strade

Industrie:

Altro:

NOTE

PROGETTO DEFINITIVO - ITINERARIO NAPOLI-BARI
VARIANTE LINEA CANCELLO-NAPOLI - STUDIO ACUSTICO
Schede di censimento dei ricettori

CODICE RICETTORE 4035

LOCALIZZAZIONE DELL'EDIFICIO

Regione: CAMPANIA

Provincia: NAPOLI

Comune: AFRAGOLA

Località: CONTRADA FERRARESE

Distanza infrastruttura 115 m

Fascia: Fascia B

Lato linea: Pari

Tipo linea: Raso

Codice intervento RFI:

DOCUMENTAZIONE FOTOGRAFICA



DATI CARATTERISTICI DELL'EDIFICIO ESAMINATO

Tipologia RESIDENZIALE

Numero dei piani 3

Stato conservazione BUONO

Orientamento PARALLELO

CARATTERIZZAZIONE DEGLI INFISSI

NUMERO INFISSI PER FRONTE

Fronte parallelo all'infrastruttura 14

Fronte perpendicolare/obliquo lato progressive crescenti 10

Fronte perpendicolare /obliquo lato progressive decrescenti 10

Tipologia infissi MISTO

Stato degli infissi BUONO

DESCRIZIONE DELLA FASCIA TRA L'INFRASTRUTTURA E L'EDIFICIO

Destinazione d'uso AGRICOLO

DESCRIZIONE DELLE SORGENTI DI RUMORE

Ferrovie:

Strade

Industrie:

Altro:

NOTE

PROGETTO DEFINITIVO - ITINERARIO NAPOLI-BARI
VARIANTE LINEA CANCELLO-NAPOLI - STUDIO ACUSTICO
Schede di censimento dei ricettori

CODICE RICETTORE

4036

LOCALIZZAZIONE DELL'EDIFICIO

Regione: CAMPANIA

Provincia: NAPOLI

Comune: AFRAGOLA

Località: CONTRADA FERRARESE

Distanza infrastruttura 110 m

Fascia: Fascia B

Lato linea: Pari

Tipo linea: Raso

Codice intervento RFI:

DOCUMENTAZIONE FOTOGRAFICA



DATI CARATTERISTICI DELL'EDIFICIO ESAMINATO

Tipologia RESIDENZIALE

Numero dei piani

1

Stato conservazione MEDIO

Orientamento

PARALLELO

CARATTERIZZAZIONE DEGLI INFISSI

NUMERO INFISSI PER FRONTE

Fronte parallelo all'infrastruttura

6

Fronte perpendicolare/obliquo lato progressive crescenti

2

Fronte perpendicolare /obliquo lato progressive decrescenti

2

Tipologia infissi MISTO

Stato degli infissi

BUONO

DESCRIZIONE DELLA FASCIA TRA L'INFRASTRUTTURA E L'EDIFICIO

Destinazione d'uso AGRICOLO

DESCRIZIONE DELLE SORGENTI DI RUMORE

Ferrovie:

Strade

Industrie:

Altro:

NOTE

PROGETTO DEFINITIVO - ITINERARIO NAPOLI-BARI
VARIANTE LINEA CANCELLO-NAPOLI - STUDIO ACUSTICO
Schede di censimento dei ricettori

CODICE RICETTORE

4037

LOCALIZZAZIONE DELL'EDIFICIO

Regione: CAMPANIA

Provincia: NAPOLI

Comune: AFRAGOLA

Località: CONTRADA FERRARESE

Distanza infrastruttura 155 m

Fascia: Fascia B

Lato linea: Pari

Tipo linea: Raso

Codice intervento RFI:

DOCUMENTAZIONE FOTOGRAFICA



DATI CARATTERISTICI DELL'EDIFICIO ESAMINATO

Tipologia IN COSTRUZIONE

Numero dei piani

3

Stato conservazione IN COSTRUZIONE

Orientamento

PARALLELO

CARATTERIZZAZIONE DEGLI INFISSI

NUMERO INFISSI PER FRONTE

Fronte parallelo all'infrastruttura

Fronte perpendicolare/obliquo lato progressive crescenti

Fronte perpendicolare /obliquo lato progressive decrescenti

Tipologia infissi

Stato degli infissi

ASSENTE

DESCRIZIONE DELLA FASCIA TRA L'INFRASTRUTTURA E L'EDIFICIO

Destinazione d'uso AGRICOLO

DESCRIZIONE DELLE SORGENTI DI RUMORE

Ferrovie:

Strade

Industrie:

Altro:

NOTE

PROGETTO DEFINITIVO - ITINERARIO NAPOLI-BARI
VARIANTE LINEA CANCELLO-NAPOLI - STUDIO ACUSTICO
Schede di censimento dei ricettori

CODICE RICETTORE

4038

LOCALIZZAZIONE DELL'EDIFICIO

Regione: CAMPANIA

Provincia: NAPOLI

Comune: AFRAGOLA

Località: CONTRADA FERRARESE

Distanza infrastruttura

Fascia:

Lato linea:

Tipo linea:

Codice intervento RFI:

DOCUMENTAZIONE FOTOGRAFICA



DATI CARATTERISTICI DELL'EDIFICIO ESAMINATO

Tipologia

Numero dei piani

Stato conservazione

Orientamento

CARATTERIZZAZIONE DEGLI INFISSI

NUMERO INFISSI PER FRONTE

Fronte parallelo all'infrastruttura

Fronte perpendicolare/obliquo lato progressive crescenti

Fronte perpendicolare /obliquo lato progressive decrescenti

Tipologia infissi

Stato degli infissi

DESCRIZIONE DELLA FASCIA TRA L'INFRASTRUTTURA E L'EDIFICIO

Destinazione d'uso

DESCRIZIONE DELLE SORGENTI DI RUMORE

Ferrovie:

Strade

Industrie:

Altro:

NOTE

PROGETTO DEFINITIVO - ITINERARIO NAPOLI-BARI
VARIANTE LINEA CANCELLO-NAPOLI - STUDIO ACUSTICO
Schede di censimento dei ricettori

CODICE RICETTORE

4039

LOCALIZZAZIONE DELL'EDIFICIO

Regione: CAMPANIA

Provincia: NAPOLI

Comune: AFRAGOLA

Località: CONTRADA FERRARESE

Distanza infrastruttura 105 m

Fascia: Fascia B

Lato linea: Pari

Tipo linea: Raso

Codice intervento RFI:

DOCUMENTAZIONE FOTOGRAFICA



DATI CARATTERISTICI DELL'EDIFICIO ESAMINATO

Tipologia RESIDENZIALE

Numero dei piani 3

Stato conservazione BUONO

Orientamento

PARALLELO

CARATTERIZZAZIONE DEGLI INFISSI

NUMERO INFISSI PER FRONTE

Fronte parallelo all'infrastruttura

12

Fronte perpendicolare/obliquo lato progressive crescenti

1

Fronte perpendicolare /obliquo lato progressive decrescenti

0

Tipologia infissi MISTO

Stato degli infissi

BUONO

DESCRIZIONE DELLA FASCIA TRA L'INFRASTRUTTURA E L'EDIFICIO

Destinazione d'uso AGRICOLO

DESCRIZIONE DELLE SORGENTI DI RUMORE

Ferrovie:

Strade

Industrie:

Altro:

NOTE

PROGETTO DEFINITIVO - ITINERARIO NAPOLI-BARI
VARIANTE LINEA CANCELLO-NAPOLI - STUDIO ACUSTICO
Schede di censimento dei ricettori

CODICE RICETTORE

4040

LOCALIZZAZIONE DELL'EDIFICIO

Regione: CAMPANIA

Provincia: NAPOLI

Comune: AFRAGOLA

Località: CONTRADA FERRARESE

Distanza infrastruttura 155 m

Fascia: Fascia B

Lato linea: Pari

Tipo linea: Raso

Codice intervento RFI:

DOCUMENTAZIONE FOTOGRAFICA



DATI CARATTERISTICI DELL'EDIFICIO ESAMINATO

Tipologia RESIDENZIALE

Numero dei piani 3

Stato conservazione BUONO

Orientamento OBLIQUO

CARATTERIZZAZIONE DEGLI INFISSI

NUMERO INFISSI PER FRONTE

Fronte parallelo all'infrastruttura

Fronte perpendicolare/obliquo lato progressive crescenti

Fronte perpendicolare /obliquo lato progressive decrescenti

Tipologia infissi

MISTO

Stato degli infissi

BUONO

DESCRIZIONE DELLA FASCIA TRA L'INFRASTRUTTURA E L'EDIFICIO

Destinazione d'uso AGRICOLO

DESCRIZIONE DELLE SORGENTI DI RUMORE

Ferrovie:

Strade

Industrie:

Altro:

NOTE

PROGETTO DEFINITIVO - ITINERARIO NAPOLI-BARI
VARIANTE LINEA CANCELLO-NAPOLI - STUDIO ACUSTICO
Schede di censimento dei ricettori

CODICE RICETTORE **4041**

LOCALIZZAZIONE DELL'EDIFICIO

Regione: CAMPANIA

Provincia: NAPOLI

Comune: AFRAGOLA

Località: CONTRADA FERRARESE

Distanza infrastruttura

Fascia:

Lato linea:

Tipo linea:

Codice intervento RFI:

DOCUMENTAZIONE FOTOGRAFICA



DATI CARATTERISTICI DELL'EDIFICIO ESAMINATO

Tipologia

Numero dei piani

Stato conservazione

Orientamento

CARATTERIZZAZIONE DEGLI INFISSI

NUMERO INFISSI PER FRONTE

Fronte parallelo all'infrastruttura

Fronte perpendicolare/obliquo lato progressive crescenti

Fronte perpendicolare /obliquo lato progressive decrescenti

Tipologia infissi

Stato degli infissi

DESCRIZIONE DELLA FASCIA TRA L'INFRASTRUTTURA E L'EDIFICIO

Destinazione d'uso

DESCRIZIONE DELLE SORGENTI DI RUMORE

Ferrovie:

Strade

Industrie:

Altro:

NOTE

PROGETTO DEFINITIVO - ITINERARIO NAPOLI-BARI
VARIANTE LINEA CANCELLO-NAPOLI - STUDIO ACUSTICO
Schede di censimento dei ricettori

CODICE RICETTORE

4042

LOCALIZZAZIONE DELL'EDIFICIO

Regione: CAMPANIA

Provincia: NAPOLI

Comune: AFRAGOLA

Località: CONTRADA FERRARESE

Distanza infrastruttura

Fascia:

Lato linea:

Tipo linea:

Codice intervento RFI:

DOCUMENTAZIONE FOTOGRAFICA



DATI CARATTERISTICI DELL'EDIFICIO ESAMINATO

Tipologia

Numero dei piani

Stato conservazione

Orientamento

CARATTERIZZAZIONE DEGLI INFISSI

NUMERO INFISSI PER FRONTE

Fronte parallelo all'infrastruttura

Fronte perpendicolare/obliquo lato progressive crescenti

Fronte perpendicolare /obliquo lato progressive decrescenti

Tipologia infissi

Stato degli infissi

DESCRIZIONE DELLA FASCIA TRA L'INFRASTRUTTURA E L'EDIFICIO

Destinazione d'uso

DESCRIZIONE DELLE SORGENTI DI RUMORE

Ferrovie:

Strade

Industrie:

Altro:

NOTE

PROGETTO DEFINITIVO - ITINERARIO NAPOLI-BARI
VARIANTE LINEA CANCELLO-NAPOLI - STUDIO ACUSTICO
Schede di censimento dei ricettori

CODICE RICETTORE

4043

LOCALIZZAZIONE DELL'EDIFICIO

Regione: CAMPANIA

Provincia: NAPOLI

Comune: AFRAGOLA

Località: CAPOMAZZO-CINQUEVIE

Distanza infrastruttura

Fascia:

Lato linea:

Tipo linea:

Codice intervento RFI:

DOCUMENTAZIONE FOTOGRAFICA



DATI CARATTERISTICI DELL'EDIFICIO ESAMINATO

Tipologia

Numero dei piani

Stato conservazione

Orientamento

CARATTERIZZAZIONE DEGLI INFISSI

NUMERO INFISSI PER FRONTE

Fronte parallelo all'infrastruttura

Fronte perpendicolare/obliquo lato progressive crescenti

Fronte perpendicolare /obliquo lato progressive decrescenti

Tipologia infissi

Stato degli infissi

DESCRIZIONE DELLA FASCIA TRA L'INFRASTRUTTURA E L'EDIFICIO

Destinazione d'uso

DESCRIZIONE DELLE SORGENTI DI RUMORE

Ferrovie:

Strade

Industrie:

Altro:

NOTE

PROGETTO DEFINITIVO - ITINERARIO NAPOLI-BARI
VARIANTE LINEA CANCELLO-NAPOLI - STUDIO ACUSTICO
Schede di censimento dei ricettori

CODICE RICETTORE 4044

LOCALIZZAZIONE DELL'EDIFICIO

Regione: CAMPANIA

Provincia: NAPOLI

Comune: AFRAGOLA

Località: CENTRO COMMERCIALE

Distanza infrastruttura 120 m

Fascia: Fascia B

Lato linea: Pari

Tipo linea: Viadotto

Codice intervento RFI:

DOCUMENTAZIONE FOTOGRAFICA



DATI CARATTERISTICI DELL'EDIFICIO ESAMINATO

Tipologia COMMERCIALE E SERVIZI

Numero dei piani 3

Stato conservazione BUONO

Orientamento PARALLELO

CARATTERIZZAZIONE DEGLI INFISSI

NUMERO INFISSI PER FRONTE

Fronte parallelo all'infrastruttura 10

Fronte perpendicolare/obliquo lato progressive crescenti 4

Fronte perpendicolare /obliquo lato progressive decrescenti 4

Tipologia infissi METALLO

Stato degli infissi BUONO

DESCRIZIONE DELLA FASCIA TRA L'INFRASTRUTTURA E L'EDIFICIO

Destinazione d'uso INDUSTRIALE/TERZIARIO

DESCRIZIONE DELLE SORGENTI DI RUMORE

Ferrovie:

Strade

Industrie:

Altro:

NOTE

PROGETTO DEFINITIVO - ITINERARIO NAPOLI-BARI
VARIANTE LINEA CANCELLO-NAPOLI - STUDIO ACUSTICO
Schede di censimento dei ricettori

CODICE RICETTORE

4045

LOCALIZZAZIONE DELL'EDIFICIO

Regione: CAMPANIA

Provincia: NAPOLI

Comune: AFRAGOLA

Località: CENTRO COMMERCIALE

Distanza infrastruttura


Fascia:

Lato linea:

Tipo linea:

Codice intervento RFI:

DOCUMENTAZIONE FOTOGRAFICA



DATI CARATTERISTICI DELL'EDIFICIO ESAMINATO

Tipologia

Numero dei piani

Stato conservazione

Orientamento

CARATTERIZZAZIONE DEGLI INFISSI

NUMERO INFISSI PER FRONTE

Fronte parallelo all'infrastruttura

Fronte perpendicolare/obliquo lato progressive crescenti

Fronte perpendicolare /obliquo lato progressive decrescenti

Tipologia infissi

Stato degli infissi

DESCRIZIONE DELLA FASCIA TRA L'INFRASTRUTTURA E L'EDIFICIO

Destinazione d'uso

DESCRIZIONE DELLE SORGENTI DI RUMORE

Ferrovie:

Strade

Industrie:

Altro:

NOTE

PROGETTO DEFINITIVO - ITINERARIO NAPOLI-BARI
VARIANTE LINEA CANCELLO-NAPOLI - STUDIO ACUSTICO
Schede di censimento dei ricettori

CODICE RICETTORE

4047

LOCALIZZAZIONE DELL'EDIFICIO

Regione: CAMPANIA

Provincia: NAPOLI

Comune: AFRAGOLA

Località: CENTRO COMMERCIALE

Distanza infrastruttura 220 m

Fascia: Fascia B

Lato linea: Pari

Tipo linea: Viadotto

Codice intervento RFI:

DOCUMENTAZIONE FOTOGRAFICA



DATI CARATTERISTICI DELL'EDIFICIO ESAMINATO

Tipologia COMMERCIALE E SERVIZI

Numero dei piani

3

Stato conservazione BUONO

Orientamento

OBLIQUO

CARATTERIZZAZIONE DEGLI INFISSI

NUMERO INFISSI PER FRONTE

Fronte parallelo all'infrastruttura

Fronte perpendicolare/obliquo lato progressive crescenti

Fronte perpendicolare /obliquo lato progressive decrescenti

Tipologia infissi

METALLO

Stato degli infissi

BUONO

DESCRIZIONE DELLA FASCIA TRA L'INFRASTRUTTURA E L'EDIFICIO

Destinazione d'uso INDUSTRIALE/TERZIARIO

DESCRIZIONE DELLE SORGENTI DI RUMORE

Ferrovie:

Strade

Industrie:

Altro:

NOTE

PROGETTO DEFINITIVO - ITINERARIO NAPOLI-BARI
VARIANTE LINEA CANCELLO-NAPOLI - STUDIO ACUSTICO
Schede di censimento dei ricettori

CODICE RICETTORE

4048

LOCALIZZAZIONE DELL'EDIFICIO

Regione: CAMPANIA

Provincia: NAPOLI

Comune: ACERRA

Località: CENTRO COMMERCIALE

Distanza infrastruttura 250 m

Fascia: Fascia B

Lato linea: Pari

Tipo linea: Viadotto

Codice intervento RFI:

DOCUMENTAZIONE FOTOGRAFICA



DATI CARATTERISTICI DELL'EDIFICIO ESAMINATO

Tipologia COMMERCIALE E SERVIZI

Numero dei piani

3

Stato conservazione BUONO

Orientamento

OBLIQUO

CARATTERIZZAZIONE DEGLI INFISSI

NUMERO INFISSI PER FRONTE

Fronte parallelo all'infrastruttura

Fronte perpendicolare/obliquo lato progressive crescenti

Fronte perpendicolare /obliquo lato progressive decrescenti

Tipologia infissi

METALLO

Stato degli infissi

BUONO

DESCRIZIONE DELLA FASCIA TRA L'INFRASTRUTTURA E L'EDIFICIO

Destinazione d'uso INDUSTRIALE/TERZIARIO

DESCRIZIONE DELLE SORGENTI DI RUMORE

Ferrovie:

Strade

Industrie:

Altro:

NOTE

PROGETTO DEFINITIVO - ITINERARIO NAPOLI-BARI
VARIANTE LINEA CANCELLO-NAPOLI - STUDIO ACUSTICO
Schede di censimento dei ricettori

CODICE RICETTORE

4049

LOCALIZZAZIONE DELL'EDIFICIO

Regione: CAMPANIA

Provincia: NAPOLI

Comune: ACERRA

Località: CENTRO COMMERCIALE

Distanza infrastruttura 160 m

Fascia: Fascia B

Lato linea: Pari

Tipo linea: Viadotto

Codice intervento RFI:

DOCUMENTAZIONE FOTOGRAFICA



DATI CARATTERISTICI DELL'EDIFICIO ESAMINATO

Tipologia COMMERCIALE E SERVIZI

Numero dei piani

1

Stato conservazione BUONO

Orientamento

OBLIQUO

CARATTERIZZAZIONE DEGLI INFISSI

NUMERO INFISSI PER FRONTE

Fronte parallelo all'infrastruttura

Fronte perpendicolare/obliquo lato progressive crescenti

Fronte perpendicolare /obliquo lato progressive decrescenti

Tipologia infissi

METALLO

Stato degli infissi

BUONO

DESCRIZIONE DELLA FASCIA TRA L'INFRASTRUTTURA E L'EDIFICIO

Destinazione d'uso INDUSTRIALE/TERZIARIO

DESCRIZIONE DELLE SORGENTI DI RUMORE

Ferrovie:

Strade

Strada extraurbana principale

Industrie:

Altro:

NOTE

PROGETTO DEFINITIVO - ITINERARIO NAPOLI-BARI
VARIANTE LINEA CANCELLO-NAPOLI - STUDIO ACUSTICO
Schede di censimento dei ricettori

CODICE RICETTORE 4050

LOCALIZZAZIONE DELL'EDIFICIO

Regione: CAMPANIA

Provincia: NAPOLI

Comune: ACERRA

Località: CORSO ITALIA

Distanza infrastruttura 190 m

Fascia: Fascia B

Lato linea: Pari

Tipo linea: Viadotto

Codice intervento RFI:

DOCUMENTAZIONE FOTOGRAFICA



DATI CARATTERISTICI DELL'EDIFICIO ESAMINATO

Tipologia COMMERCIALE E SERVIZI

Numero dei piani 2

Stato conservazione CATTIVO

Orientamento

OBLIQUO

CARATTERIZZAZIONE DEGLI INFISSI

NUMERO INFISSI PER FRONTE

Fronte parallelo all'infrastruttura

Fronte perpendicolare/obliquo lato progressive crescenti

Fronte perpendicolare /obliquo lato progressive decrescenti

Tipologia infissi METALLO

Stato degli infissi MEDIO

DESCRIZIONE DELLA FASCIA TRA L'INFRASTRUTTURA E L'EDIFICIO

Destinazione d'uso EDIFICATO

DESCRIZIONE DELLE SORGENTI DI RUMORE

Ferrovie:

Strade Strada extraurbana principale

Industrie:

Altro:

NOTE

PROGETTO DEFINITIVO - ITINERARIO NAPOLI-BARI
VARIANTE LINEA CANCELLO-NAPOLI - STUDIO ACUSTICO
Schede di censimento dei ricettori

CODICE RICETTORE

4051

LOCALIZZAZIONE DELL'EDIFICIO

Regione: CAMPANIA

Provincia: NAPOLI

Comune: ACERRA

Località: CORSO ITALIA

Distanza infrastruttura 210 m

Fascia: Fascia B

Lato linea: Pari

Tipo linea: Viadotto

Codice intervento RFI:

DOCUMENTAZIONE FOTOGRAFICA



DATI CARATTERISTICI DELL'EDIFICIO ESAMINATO

Tipologia COMMERCIALE E SERVIZI

Numero dei piani

1

Stato conservazione BUONO

Orientamento

OBLIQUO

CARATTERIZZAZIONE DEGLI INFISSI

NUMERO INFISSI PER FRONTE

Fronte parallelo all'infrastruttura

Fronte perpendicolare/obliquo lato progressive crescenti

Fronte perpendicolare /obliquo lato progressive decrescenti

Tipologia infissi

MISTO

Stato degli infissi

BUONO

DESCRIZIONE DELLA FASCIA TRA L'INFRASTRUTTURA E L'EDIFICIO

Destinazione d'uso EDIFICATO

DESCRIZIONE DELLE SORGENTI DI RUMORE

Ferrovie:

Strade

Strada extraurbana principale

Industrie:

Altro:

NOTE

PROGETTO DEFINITIVO - ITINERARIO NAPOLI-BARI
VARIANTE LINEA CANCELLO-NAPOLI - STUDIO ACUSTICO
Schede di censimento dei ricettori

CODICE RICETTORE

4052

LOCALIZZAZIONE DELL'EDIFICIO

Regione: CAMPANIA

Provincia: NAPOLI

Comune: ACERRA

Località: REGI LAGNI

Distanza infrastruttura 185 m

Fascia: Fascia B

Lato linea: Pari

Tipo linea: Viadotto

Codice intervento RFI:

DOCUMENTAZIONE FOTOGRAFICA



DATI CARATTERISTICI DELL'EDIFICIO ESAMINATO

Tipologia RESIDENZIALE

Numero dei piani

2

Stato conservazione BUONO

Orientamento

OBLIQUO

CARATTERIZZAZIONE DEGLI INFISSI

NUMERO INFISSI PER FRONTE

Fronte parallelo all'infrastruttura

Fronte perpendicolare/obliquo lato progressive crescenti

Fronte perpendicolare /obliquo lato progressive decrescenti

Tipologia infissi

MISTO

Stato degli infissi

BUONO

DESCRIZIONE DELLA FASCIA TRA L'INFRASTRUTTURA E L'EDIFICIO

Destinazione d'uso EDIFICATO

DESCRIZIONE DELLE SORGENTI DI RUMORE

Ferrovie:

Strade

Strada extraurbana principale

Industrie:

Altro:

NOTE

PROGETTO DEFINITIVO - ITINERARIO NAPOLI-BARI
VARIANTE LINEA CANCELLO-NAPOLI - STUDIO ACUSTICO
Schede di censimento dei ricettori

CODICE RICETTORE

4053

LOCALIZZAZIONE DELL'EDIFICIO

Regione: CAMPANIA

Provincia: NAPOLI

Comune: ACERRA

Località: REGI LAGNI

Distanza infrastruttura 235 m

Fascia: Fascia B

Lato linea: Pari

Tipo linea: Viadotto

Codice intervento RFI:

DOCUMENTAZIONE FOTOGRAFICA



DATI CARATTERISTICI DELL'EDIFICIO ESAMINATO

Tipologia RESIDENZIALE

Numero dei piani

3

Stato conservazione BUONO

Orientamento

OBLIQUO

CARATTERIZZAZIONE DEGLI INFISSI

NUMERO INFISSI PER FRONTE

Fronte parallelo all'infrastruttura

Fronte perpendicolare/obliquo lato progressive crescenti

Fronte perpendicolare /obliquo lato progressive decrescenti

Tipologia infissi

MISTO

Stato degli infissi

BUONO

DESCRIZIONE DELLA FASCIA TRA L'INFRASTRUTTURA E L'EDIFICIO

Destinazione d'uso EDIFICATO

DESCRIZIONE DELLE SORGENTI DI RUMORE

Ferrovie:

Strade

Strada extraurbana principale

Industrie:

Altro:

NOTE

PROGETTO DEFINITIVO - ITINERARIO NAPOLI-BARI
VARIANTE LINEA CANCELLO-NAPOLI - STUDIO ACUSTICO
Schede di censimento dei ricettori

CODICE RICETTORE

4054

LOCALIZZAZIONE DELL'EDIFICIO

Regione: CAMPANIA

Provincia: NAPOLI

Comune: ACERRA

Località: REGI LAGNI

Distanza infrastruttura 180 m

Fascia: Fascia B

Lato linea: Pari

Tipo linea: Rilevato

Codice intervento RFI:

DOCUMENTAZIONE FOTOGRAFICA



DATI CARATTERISTICI DELL'EDIFICIO ESAMINATO

Tipologia RESIDENZIALE

Numero dei piani

2

Stato conservazione MEDIO

Orientamento

OBLIQUO

CARATTERIZZAZIONE DEGLI INFISSI

NUMERO INFISSI PER FRONTE

Fronte parallelo all'infrastruttura

Fronte perpendicolare/obliquo lato progressive crescenti

Fronte perpendicolare /obliquo lato progressive decrescenti

Tipologia infissi

MISTO

Stato degli infissi

MEDIO

DESCRIZIONE DELLA FASCIA TRA L'INFRASTRUTTURA E L'EDIFICIO

Destinazione d'uso EDIFICATO

DESCRIZIONE DELLE SORGENTI DI RUMORE

Ferrovie:

Strade

Strada extraurbana principale

Industrie:

Altro:

NOTE

PROGETTO DEFINITIVO - ITINERARIO NAPOLI-BARI
VARIANTE LINEA CANCELLO-NAPOLI - STUDIO ACUSTICO
Schede di censimento dei ricettori

CODICE RICETTORE

4055

LOCALIZZAZIONE DELL'EDIFICIO

Regione: CAMPANIA

Provincia: NAPOLI

Comune: ACERRA

Località: REGI LAGNI

Distanza infrastruttura 190 m

Fascia: Fascia B

Lato linea: Pari

Tipo linea: Rilevato

Codice intervento RFI:

DOCUMENTAZIONE FOTOGRAFICA



DATI CARATTERISTICI DELL'EDIFICIO ESAMINATO

Tipologia RESIDENZIALE

Numero dei piani

3

Stato conservazione BUONO

Orientamento

OBLIQUO

CARATTERIZZAZIONE DEGLI INFISSI

NUMERO INFISSI PER FRONTE

Fronte parallelo all'infrastruttura

Fronte perpendicolare/obliquo lato progressive crescenti

Fronte perpendicolare /obliquo lato progressive decrescenti

Tipologia infissi

MISTO

Stato degli infissi

BUONO

DESCRIZIONE DELLA FASCIA TRA L'INFRASTRUTTURA E L'EDIFICIO

Destinazione d'uso EDIFICATO

DESCRIZIONE DELLE SORGENTI DI RUMORE

Ferrovie:

Strade

Strada extraurbana principale

Industrie:

Altro:

NOTE

PROGETTO DEFINITIVO - ITINERARIO NAPOLI-BARI
VARIANTE LINEA CANCELLO-NAPOLI - STUDIO ACUSTICO
Schede di censimento dei ricettori

CODICE RICETTORE

4056

LOCALIZZAZIONE DELL'EDIFICIO

Regione: CAMPANIA

Provincia: NAPOLI

Comune: ACERRA

Località: REGI LAGNI

Distanza infrastruttura 220 m

Fascia: Fascia B

Lato linea: Pari

Tipo linea: Rilevato

Codice intervento RFI:

DOCUMENTAZIONE FOTOGRAFICA



DATI CARATTERISTICI DELL'EDIFICIO ESAMINATO

Tipologia RESIDENZIALE

Numero dei piani

3

Stato conservazione BUONO

Orientamento

OBLIQUO

CARATTERIZZAZIONE DEGLI INFISSI

NUMERO INFISSI PER FRONTE

Fronte parallelo all'infrastruttura

Fronte perpendicolare/obliquo lato progressive crescenti

Fronte perpendicolare /obliquo lato progressive decrescenti

Tipologia infissi

MISTO

Stato degli infissi

MEDIO

DESCRIZIONE DELLA FASCIA TRA L'INFRASTRUTTURA E L'EDIFICIO

Destinazione d'uso EDIFICATO

DESCRIZIONE DELLE SORGENTI DI RUMORE

Ferrovie:

Strade

Strada extraurbana principale

Industrie:

Altro:

NOTE

PROGETTO DEFINITIVO - ITINERARIO NAPOLI-BARI
VARIANTE LINEA CANCELLO-NAPOLI - STUDIO ACUSTICO
Schede di censimento dei ricettori

CODICE RICETTORE

4057

LOCALIZZAZIONE DELL'EDIFICIO

Regione: CAMPANIA

Provincia: NAPOLI

Comune: ACERRA

Località: REGI LAGNI

Distanza infrastruttura 180 m

Fascia: Fascia B

Lato linea: Pari

Tipo linea: Rilevato

Codice intervento RFI:

DOCUMENTAZIONE FOTOGRAFICA



DATI CARATTERISTICI DELL'EDIFICIO ESAMINATO

Tipologia RESIDENZIALE

Numero dei piani 2

Stato conservazione MEDIO

Orientamento OBLIQUO

CARATTERIZZAZIONE DEGLI INFISSI

NUMERO INFISSI PER FRONTE

Fronte parallelo all'infrastruttura

Fronte perpendicolare/obliquo lato progressive crescenti

Fronte perpendicolare /obliquo lato progressive decrescenti

Tipologia infissi MISTO

Stato degli infissi BUONO

DESCRIZIONE DELLA FASCIA TRA L'INFRASTRUTTURA E L'EDIFICIO

Destinazione d'uso EDIFICATO

DESCRIZIONE DELLE SORGENTI DI RUMORE

Ferrovie:

Strade Strada extraurbana principale

Industrie:

Altro:

NOTE

PROGETTO DEFINITIVO - ITINERARIO NAPOLI-BARI
VARIANTE LINEA CANCELLO-NAPOLI - STUDIO ACUSTICO
Schede di censimento dei ricettori

CODICE RICETTORE **4058**

LOCALIZZAZIONE DELL'EDIFICIO

Regione: CAMPANIA

Provincia: NAPOLI

Comune: ACERRA

Località: REGI LAGNI

Distanza in infrastruttura

Fascia:

Lato linea:

Tipo linea:

Codice intervento RFI:

DOCUMENTAZIONE FOTOGRAFICA



DATI CARATTERISTICI DELL'EDIFICIO ESAMINATO

Tipologia

Numero dei piani

Stato conservazione

Orientamento

CARATTERIZZAZIONE DEGLI INFISSI

NUMERO INFISSI PER FRONTE

Fronte parallelo all'infrastruttura

Fronte perpendicolare/obliquo lato progressive crescenti

Fronte perpendicolare /obliquo lato progressive decrescenti

Tipologia infissi

Stato degli infissi

DESCRIZIONE DELLA FASCIA TRA L'INFRASTRUTTURA E L'EDIFICIO

Destinazione d'uso

DESCRIZIONE DELLE SORGENTI DI RUMORE

Ferrovie:

Strade

Industrie:

Altro:

NOTE

PROGETTO DEFINITIVO - ITINERARIO NAPOLI-BARI
VARIANTE LINEA CANCELLO-NAPOLI - STUDIO ACUSTICO
Schede di censimento dei ricettori

CODICE RICETTORE

4059

LOCALIZZAZIONE DELL'EDIFICIO

Regione: CAMPANIA

Provincia: NAPOLI

Comune: ACERRA

Località: REGI LAGNI

Distanza infrastruttura 215 m

Fascia: Fascia B

Lato linea: Pari

Tipo linea: Rilevato

Codice intervento RFI:

DOCUMENTAZIONE FOTOGRAFICA



DATI CARATTERISTICI DELL'EDIFICIO ESAMINATO

Tipologia RESIDENZIALE

Numero dei piani

2

Stato conservazione BUONO

Orientamento

OBLIQUO

CARATTERIZZAZIONE DEGLI INFISSI

NUMERO INFISSI PER FRONTE

Fronte parallelo all'infrastruttura

Fronte perpendicolare/obliquo lato progressive crescenti

Fronte perpendicolare /obliquo lato progressive decrescenti

Tipologia infissi

MISTO

Stato degli infissi

BUONO

DESCRIZIONE DELLA FASCIA TRA L'INFRASTRUTTURA E L'EDIFICIO

Destinazione d'uso EDIFICATO

DESCRIZIONE DELLE SORGENTI DI RUMORE

Ferrovie:

Strade

Strada extraurbana principale

Industrie:

Altro:

NOTE

PROGETTO DEFINITIVO - ITINERARIO NAPOLI-BARI
VARIANTE LINEA CANCELLO-NAPOLI - STUDIO ACUSTICO
 Schede di censimento dei ricettori

CODICE RICETTORE **4060**

LOCALIZZAZIONE DELL'EDIFICIO

Regione: CAMPANIA

Provincia: NAPOLI

Comune: ACERRA

Località: REGI LAGNI

Distanza infrastruttura 225 m

Fascia: Fascia B

DOCUMENTAZIONE FOTOGRAFICA



Lato linea: Pari

Tipo linea: Rilevato

Codice intervento RFI:

DATI CARATTERISTICI DELL'EDIFICIO ESAMINATO

Tipologia RESIDENZIALE

Numero dei piani 2

Stato conservazione BUONO

Orientamento OBLIQUO

CARATTERIZZAZIONE DEGLI INFISSI

NUMERO INFISSI PER FRONTE

Fronte parallelo all'infrastruttura

Fronte perpendicolare/obliquo lato progressive crescenti 5

Fronte perpendicolare /obliquo lato progressive decrescenti 8

Tipologia infissi MISTO

Stato degli infissi BUONO

DESCRIZIONE DELLA FASCIA TRA L'INFRASTRUTTURA E L'EDIFICIO

Destinazione d'uso EDIFICATO

DESCRIZIONE DELLE SORGENTI DI RUMORE

Ferrovie:

Strade Strada extraurbana principale

Industrie:

Altro:

NOTE

PROGETTO DEFINITIVO - ITINERARIO NAPOLI-BARI
VARIANTE LINEA CANCELLO-NAPOLI - STUDIO ACUSTICO
Schede di censimento dei ricettori

CODICE RICETTORE

4061

LOCALIZZAZIONE DELL'EDIFICIO

Regione: CAMPANIA

Provincia: NAPOLI

Comune: ACERRA

Località: REGI LAGNI

Distanza infrastruttura 190 m

Fascia: Fascia B

Lato linea: Pari

Tipo linea: Rilevato

Codice intervento RFI:

DOCUMENTAZIONE FOTOGRAFICA



DATI CARATTERISTICI DELL'EDIFICIO ESAMINATO

Tipologia RESIDENZIALE

Numero dei piani

2

Stato conservazione BUONO

Orientamento

OBLIQUO

CARATTERIZZAZIONE DEGLI INFISSI

NUMERO INFISSI PER FRONTE

Fronte parallelo all'infrastruttura

Fronte perpendicolare/obliquo lato progressive crescenti

Fronte perpendicolare /obliquo lato progressive decrescenti

Tipologia infissi

MISTO

Stato degli infissi

BUONO

DESCRIZIONE DELLA FASCIA TRA L'INFRASTRUTTURA E L'EDIFICIO

Destinazione d'uso EDIFICATO

DESCRIZIONE DELLE SORGENTI DI RUMORE

Ferrovie:

Strade

Strada extraurbana principale

Industrie:

Altro:

NOTE

PROGETTO DEFINITIVO - ITINERARIO NAPOLI-BARI
VARIANTE LINEA CANCELLO-NAPOLI - STUDIO ACUSTICO
Schede di censimento dei ricettori

CODICE RICETTORE 4062

LOCALIZZAZIONE DELL'EDIFICIO

Regione: CAMPANIA

Provincia: NAPOLI

Comune: ACERRA

Località: REGI LAGNI

Distanza infrastruttura 210 m

Fascia: Fascia B

Lato linea: Pari

Tipo linea: Rilevato

Codice intervento RFI:

DOCUMENTAZIONE FOTOGRAFICA



DATI CARATTERISTICI DELL'EDIFICIO ESAMINATO

Tipologia RESIDENZIALE

Numero dei piani 3

Stato conservazione BUONO

Orientamento OBLIQUO

CARATTERIZZAZIONE DEGLI INFISSI

NUMERO INFISSI PER FRONTE

Fronte parallelo all'infrastruttura

Fronte perpendicolare/obliquo lato progressive crescenti

Fronte perpendicolare /obliquo lato progressive decrescenti

Tipologia infissi MISTO

Stato degli infissi BUONO

DESCRIZIONE DELLA FASCIA TRA L'INFRASTRUTTURA E L'EDIFICIO

Destinazione d'uso EDIFICATO

DESCRIZIONE DELLE SORGENTI DI RUMORE

Ferrovie:

Strade Strada extraurbana principale

Industrie:

Altro:

NOTE

PROGETTO DEFINITIVO - ITINERARIO NAPOLI-BARI
VARIANTE LINEA CANCELLO-NAPOLI - STUDIO ACUSTICO
Schede di censimento dei ricettori

CODICE RICETTORE 4063

LOCALIZZAZIONE DELL'EDIFICIO

Regione: CAMPANIA

Provincia: NAPOLI

Comune: ACERRA

Località: REGI LAGNI

Distanza infrastruttura 230 m

Fascia: Fascia B

Lato linea: Pari

Tipo linea: Rilevato

Codice intervento RFI:

DOCUMENTAZIONE FOTOGRAFICA



DATI CARATTERISTICI DELL'EDIFICIO ESAMINATO

Tipologia RESIDENZIALE

Numero dei piani 3

Stato conservazione BUONO

Orientamento OBLIQUO

CARATTERIZZAZIONE DEGLI INFISSI

NUMERO INFISSI PER FRONTE

Fronte parallelo all'infrastruttura

Fronte perpendicolare/obliquo lato progressive crescenti

Fronte perpendicolare /obliquo lato progressive decrescenti

Tipologia infissi MISTO

Stato degli infissi BUONO

DESCRIZIONE DELLA FASCIA TRA L'INFRASTRUTTURA E L'EDIFICIO

Destinazione d'uso EDIFICATO

DESCRIZIONE DELLE SORGENTI DI RUMORE

Ferrovie:

Strade Strada extraurbana principale

Industrie:

Altro:

NOTE

PROGETTO DEFINITIVO - ITINERARIO NAPOLI-BARI
VARIANTE LINEA CANCELLO-NAPOLI - STUDIO ACUSTICO
Schede di censimento dei ricettori

CODICE RICETTORE 4064

LOCALIZZAZIONE DELL'EDIFICIO

Regione: CAMPANIA

Provincia: NAPOLI

Comune: ACERRA

Località: REGI LAGNI

Distanza infrastruttura 200 m


Fascia: Fascia B

Lato linea: Pari

Tipo linea: Rilevato

Codice intervento RFI:

DOCUMENTAZIONE FOTOGRAFICA



DATI CARATTERISTICI DELL'EDIFICIO ESAMINATO

Tipologia RESIDENZIALE

Numero dei piani

3

Stato conservazione BUONO

Orientamento

OBLIQUO

CARATTERIZZAZIONE DEGLI INFISSI

NUMERO INFISSI PER FRONTE

Fronte parallelo all'infrastruttura

Fronte perpendicolare/obliquo lato progressive crescenti

Fronte perpendicolare /obliquo lato progressive decrescenti

Tipologia infissi

MISTO

Stato degli infissi

BUONO

DESCRIZIONE DELLA FASCIA TRA L'INFRASTRUTTURA E L'EDIFICIO

Destinazione d'uso EDIFICATO

DESCRIZIONE DELLE SORGENTI DI RUMORE

Ferrovie:

Strade

Strada extraurbana principale

Industrie:

Altro:

NOTE

PROGETTO DEFINITIVO - ITINERARIO NAPOLI-BARI
VARIANTE LINEA CANCELLO-NAPOLI - STUDIO ACUSTICO
Schede di censimento dei ricettori

CODICE RICETTORE

4065

LOCALIZZAZIONE DELL'EDIFICIO

Regione: CAMPANIA

Provincia: NAPOLI

Comune: ACERRA

Località: REGI LAGNI

Distanza infrastruttura

Fascia:

Lato linea:

Tipo linea:

Codice intervento RFI:

DOCUMENTAZIONE FOTOGRAFICA



DATI CARATTERISTICI DELL'EDIFICIO ESAMINATO

Tipologia

Numero dei piani

Stato conservazione

Orientamento

CARATTERIZZAZIONE DEGLI INFISSI

NUMERO INFISSI PER FRONTE

Fronte parallelo all'infrastruttura

Fronte perpendicolare/obliquo lato progressive crescenti

Fronte perpendicolare /obliquo lato progressive decrescenti

Tipologia infissi

Stato degli infissi

DESCRIZIONE DELLA FASCIA TRA L'INFRASTRUTTURA E L'EDIFICIO

Destinazione d'uso

DESCRIZIONE DELLE SORGENTI DI RUMORE

Ferrovie:

Strade

Industrie:

Altro:

NOTE

PROGETTO DEFINITIVO - ITINERARIO NAPOLI-BARI
VARIANTE LINEA CANCELLO-NAPOLI - STUDIO ACUSTICO
Schede di censimento dei ricettori

CODICE RICETTORE 4066

LOCALIZZAZIONE DELL'EDIFICIO

Regione: CAMPANIA

Provincia: NAPOLI

Comune: ACERRA

Località: REGI LAGNI

Distanza infrastruttura 175 m

Fascia: Fascia B

Lato linea: Pari

Tipo linea: Rilevato

Codice intervento RFI:

DOCUMENTAZIONE FOTOGRAFICA



DATI CARATTERISTICI DELL'EDIFICIO ESAMINATO

Tipologia IN COSTRUZIONE

Numero dei piani

2

Stato conservazione IN COSTRUZIONE

Orientamento

OBLIQUO

CARATTERIZZAZIONE DEGLI INFISSI

NUMERO INFISSI PER FRONTE

Fronte parallelo all'infrastruttura

Fronte perpendicolare/obliquo lato progressive crescenti

Fronte perpendicolare /obliquo lato progressive decrescenti

Tipologia infissi

Stato degli infissi

ASSENTE

DESCRIZIONE DELLA FASCIA TRA L'INFRASTRUTTURA E L'EDIFICIO

Destinazione d'uso EDIFICATO

DESCRIZIONE DELLE SORGENTI DI RUMORE

Ferrovie:

Strade

Strada extraurbana principale

Industrie:

Altro:

NOTE

PROGETTO DEFINITIVO - ITINERARIO NAPOLI-BARI
VARIANTE LINEA CANCELLO-NAPOLI - STUDIO ACUSTICO
Schede di censimento dei ricettori

CODICE RICETTORE

4067

LOCALIZZAZIONE DELL'EDIFICIO

Regione: CAMPANIA

Provincia: NAPOLI

Comune: ACERRA

Località: REGI LAGNI

Distanza infrastruttura 200 m

Fascia: Fascia B

Lato linea: Pari

Tipo linea: Rilevato

Codice intervento RFI:

DOCUMENTAZIONE FOTOGRAFICA



DATI CARATTERISTICI DELL'EDIFICIO ESAMINATO

Tipologia RESIDENZIALE

Numero dei piani

2

Stato conservazione MEDIO

Orientamento

OBLIQUO

CARATTERIZZAZIONE DEGLI INFISSI

NUMERO INFISSI PER FRONTE

Fronte parallelo all'infrastruttura

Fronte perpendicolare/obliquo lato progressive crescenti

Fronte perpendicolare /obliquo lato progressive decrescenti

8

4

Tipologia infissi MISTO

Stato degli infissi

MEDIO

DESCRIZIONE DELLA FASCIA TRA L'INFRASTRUTTURA E L'EDIFICIO

Destinazione d'uso EDIFICATO

DESCRIZIONE DELLE SORGENTI DI RUMORE

Ferrovie:

Strade

Strada extraurbana principale

Industrie:

Altro:

NOTE

PROGETTO DEFINITIVO - ITINERARIO NAPOLI-BARI
VARIANTE LINEA CANCELLO-NAPOLI - STUDIO ACUSTICO
Schede di censimento dei ricettori

CODICE RICETTORE

4068

LOCALIZZAZIONE DELL'EDIFICIO

Regione: CAMPANIA

Provincia: NAPOLI

Comune: ACERRA

Località: REGI LAGNI

Distanza Infrastruttura 220 m

Fascia: Fascia B

Lato linea: Pari

Tipo linea: Rilevato

Codice intervento RFI:

DOCUMENTAZIONE FOTOGRAFICA



DATI CARATTERISTICI DELL'EDIFICIO ESAMINATO

Tipologia RESIDENZIALE

Numero dei piani

3

Stato conservazione BUONO

Orientamento

OBLIQUO

CARATTERIZZAZIONE DEGLI INFISSI

NUMERO INFISSI PER FRONTE

Fronte parallelo all'infrastruttura

Fronte perpendicolare/obliquo lato progressive crescenti

Fronte perpendicolare /obliquo lato progressive decrescenti

6

12

Tipologia infissi MISTO

Stato degli infissi

BUONO

DESCRIZIONE DELLA FASCIA TRA L'INFRASTRUTTURA E L'EDIFICIO

Destinazione d'uso EDIFICATO

DESCRIZIONE DELLE SORGENTI DI RUMORE

Ferrovie:

Strade Strada extraurbana principale

Industrie:

Altro:

NOTE

PROGETTO DEFINITIVO - ITINERARIO NAPOLI-BARI
VARIANTE LINEA CANCELLO-NAPOLI - STUDIO ACUSTICO
Schede di censimento dei ricettori

CODICE RICETTORE

4069

LOCALIZZAZIONE DELL'EDIFICIO

Regione: CAMPANIA

Provincia: NAPOLI

Comune: ACERRA

Località: REGI LAGNI

Distanza infrastruttura 170 m

Fascia: Fascia B

DOCUMENTAZIONE FOTOGRAFICA



Lato linea: Pari

Tipo linea: Rilevato

Codice intervento RFI:

DATI CARATTERISTICI DELL'EDIFICIO ESAMINATO

Tipologia RESIDENZIALE

Numero dei piani

2

Stato conservazione BUONO

Orientamento

OBLIQUO

CARATTERIZZAZIONE DEGLI INFISSI

NUMERO INFISSI PER FRONTE

Fronte parallelo all'infrastruttura

Fronte perpendicolare/obliquo lato progressive crescenti

Fronte perpendicolare /obliquo lato progressive decrescenti

Tipologia infissi

MISTO

Stato degli infissi

BUONO

DESCRIZIONE DELLA FASCIA TRA L'INFRASTRUTTURA E L'EDIFICIO

Destinazione d'uso EDIFICATO

DESCRIZIONE DELLE SORGENTI DI RUMORE

Ferrovie:

Strade

Strada extraurbana principale

Industrie:

Altro:

NOTE

PROGETTO DEFINITIVO - ITINERARIO NAPOLI-BARI
VARIANTE LINEA CANCELLO-NAPOLI - STUDIO ACUSTICO
Schede di censimento dei ricettori

CODICE RICETTORE

4070

LOCALIZZAZIONE DELL'EDIFICIO

Regione: CAMPANIA

Provincia: NAPOLI

Comune: ACERRA

Località: REGI LAGNI

Distanza infrastruttura

Fascia:

Lato linea:

Tipo linea:

Codice intervento RFI:

DOCUMENTAZIONE FOTOGRAFICA



DATI CARATTERISTICI DELL'EDIFICIO ESAMINATO

Tipologia

Numero dei piani

Stato conservazione

Orientamento

CARATTERIZZAZIONE DEGLI INFISSI

NUMERO INFISSI PER FRONTE

Fronte parallelo all'infrastruttura

Fronte perpendicolare/obliquo lato progressive crescenti

Fronte perpendicolare /obliquo lato progressive decrescenti

Tipologia infissi

Stato degli infissi

DESCRIZIONE DELLA FASCIA TRA L'INFRASTRUTTURA E L'EDIFICIO

Destinazione d'uso

DESCRIZIONE DELLE SORGENTI DI RUMORE

Ferrovie:

Strade

Industrie:

Altro:

NOTE

PROGETTO DEFINITIVO - ITINERARIO NAPOLI-BARI
VARIANTE LINEA CANCELLO-NAPOLI - STUDIO ACUSTICO
Schede di censimento dei ricettori

CODICE RICETTORE 4071

LOCALIZZAZIONE DELL'EDIFICIO

Regione: CAMPANIA

Provincia: NAPOLI

Comune: ACERRA

Località: REGI LAGNI

Distanza infrastruttura 215 m

Fascia: Fascia B

DOCUMENTAZIONE FOTOGRAFICA



Lato linea: Pari Tipo linea: Rilevato Codice intervento RFI:

DATI CARATTERISTICI DELL'EDIFICIO ESAMINATO

Tipologia RESIDENZIALE Numero dei piani 4
Stato conservazione BUONO Orientamento OBLIQUO

CARATTERIZZAZIONE DEGLI INFISSI

NUMERO INFISSI PER FRONTE

Fronte parallelo all'infrastruttura
Fronte perpendicolare/obliquo lato progressive crescenti 12
Fronte perpendicolare /obliquo lato progressive decrescenti 4

Tipologia infissi MISTO Stato degli infissi BUONO

DESCRIZIONE DELLA FASCIA TRA L'INFRASTRUTTURA E L'EDIFICIO

Destinazione d'uso EDIFICATO

DESCRIZIONE DELLE SORGENTI DI RUMORE

Ferrovie: Strade Strada extraurbana principale
Industrie: Altro:

NOTE

PROGETTO DEFINITIVO - ITINERARIO NAPOLI-BARI
VARIANTE LINEA CANCELLO-NAPOLI - STUDIO ACUSTICO
Schede di censimento dei ricettori

CODICE RICETTORE

4072

LOCALIZZAZIONE DELL'EDIFICIO

Regione: CAMPANIA

Provincia: NAPOLI

Comune: ACERRA

Località: REGI LAGNI

Distanza infrastruttura

Fascia:

Lato linea:

Tipo linea:

Codice intervento RFI:

DOCUMENTAZIONE FOTOGRAFICA



DATI CARATTERISTICI DELL'EDIFICIO ESAMINATO

Tipologia

Numero dei piani

Stato conservazione

Orientamento

CARATTERIZZAZIONE DEGLI INFISSI

NUMERO INFISSI PER FRONTE

Fronte parallelo all'infrastruttura

Fronte perpendicolare/obliquo lato progressive crescenti

Fronte perpendicolare /obliquo lato progressive decrescenti

Tipologia infissi

Stato degli infissi

DESCRIZIONE DELLA FASCIA TRA L'INFRASTRUTTURA E L'EDIFICIO

Destinazione d'uso

DESCRIZIONE DELLE SORGENTI DI RUMORE

Ferrovie:

Strade

Industrie:

Altro:

NOTE

PROGETTO DEFINITIVO - ITINERARIO NAPOLI-BARI
VARIANTE LINEA CANCELLO-NAPOLI - STUDIO ACUSTICO
Schede di censimento dei ricettori

CODICE RICETTORE

4073

LOCALIZZAZIONE DELL'EDIFICIO

Regione: CAMPANIA

Provincia: NAPOLI

Comune: ACERRA

Località: REGI LAGNI

Distanza infrastruttura 240 m

Fascia: Fascia B

Lato linea: Pari

Tipo linea: Rilevato

Codice intervento RFI:

DOCUMENTAZIONE FOTOGRAFICA



DATI CARATTERISTICI DELL'EDIFICIO ESAMINATO

Tipologia RESIDENZIALE

Numero dei piani

3

Stato conservazione BUONO

Orientamento

OBLIQUO

CARATTERIZZAZIONE DEGLI INFISSI

NUMERO INFISSI PER FRONTE

Fronte parallelo all'infrastruttura

Fronte perpendicolare/obliquo lato progressive crescenti

Fronte perpendicolare /obliquo lato progressive decrescenti

Tipologia infissi

MISTO

Stato degli infissi

BUONO

DESCRIZIONE DELLA FASCIA TRA L'INFRASTRUTTURA E L'EDIFICIO

Destinazione d'uso EDIFICATO

DESCRIZIONE DELLE SORGENTI DI RUMORE

Ferrovie:

Strade

Strada extraurbana principale

Industrie:

Altro:

NOTE

PROGETTO DEFINITIVO - ITINERARIO NAPOLI-BARI
VARIANTE LINEA CANCELLO-NAPOLI - STUDIO ACUSTICO
Schede di censimento dei ricettori

CODICE RICETTORE

4074

LOCALIZZAZIONE DELL'EDIFICIO

Regione: CAMPANIA

Provincia: NAPOLI

Comune: ACERRA

Località: REGI LAGNI

Distanza infrastruttura 165 m

Fascia: Fascia B

Lato linea: Pari

Tipo linea: Rilevato

Codice intervento RFI:

DOCUMENTAZIONE FOTOGRAFICA



DATI CARATTERISTICI DELL'EDIFICIO ESAMINATO

Tipologia RESIDENZIALE

Numero dei piani

2

Stato conservazione BUONO

Orientamento

OBLIQUO

CARATTERIZZAZIONE DEGLI INFISSI

NUMERO INFISSI PER FRONTE

Fronte parallelo all'infrastruttura

Fronte perpendicolare/obliquo lato progressive crescenti

Fronte perpendicolare /obliquo lato progressive decrescenti

Tipologia infissi

MISTO

Stato degli infissi

BUONO

DESCRIZIONE DELLA FASCIA TRA L'INFRASTRUTTURA E L'EDIFICIO

Destinazione d'uso EDIFICATO

DESCRIZIONE DELLE SORGENTI DI RUMORE

Ferrovie:

Strade

Strada extraurbana principale

Industrie:

Altro:

NOTE

PROGETTO DEFINITIVO - ITINERARIO NAPOLI-BARI
VARIANTE LINEA CANCELLO-NAPOLI - STUDIO ACUSTICO
Schede di censimento dei ricettori

CODICE RICETTORE

4075

LOCALIZZAZIONE DELL'EDIFICIO

Regione: CAMPANIA

Provincia: NAPOLI

Comune: ACERRA

Località: REGI LAGNI

Distanza infrastruttura 185 m

Fascia: Fascia B

Lato linea: Pari

Tipo linea: Rilevato

Codice intervento RFI:

DOCUMENTAZIONE FOTOGRAFICA



DATI CARATTERISTICI DELL'EDIFICIO ESAMINATO

Tipologia RESIDENZIALE

Numero dei piani

2

Stato conservazione MEDIO

Orientamento

OBLIQUO

CARATTERIZZAZIONE DEGLI INFISSI

NUMERO INFISSI PER FRONTE

Fronte parallelo all'infrastruttura

Fronte perpendicolare/obliquo lato progressive crescenti

Fronte perpendicolare /obliquo lato progressive decrescenti

Tipologia infissi

MISTO

Stato degli infissi

BUONO

DESCRIZIONE DELLA FASCIA TRA L'INFRASTRUTTURA E L'EDIFICIO

Destinazione d'uso EDIFICATO

DESCRIZIONE DELLE SORGENTI DI RUMORE

Ferrovie:

Strade

Strada extraurbana principale

Industrie:

Altro:

NOTE

PROGETTO DEFINITIVO - ITINERARIO NAPOLI-BARI
VARIANTE LINEA CANCELLO-NAPOLI - STUDIO ACUSTICO
Schede di censimento dei ricettori

CODICE RICETTORE 4076

LOCALIZZAZIONE DELL'EDIFICIO

Regione: CAMPANIA

Provincia: NAPOLI

Comune: ACERRA

Località: REGI LAGNI

Distanza infrastruttura 220 m

Fascia: Fascia B

Lato linea: Pari

Tipo linea: Rilevato

Codice intervento RFI:

DOCUMENTAZIONE FOTOGRAFICA



DATI CARATTERISTICI DELL'EDIFICIO ESAMINATO

Tipologia RESIDENZIALE

Numero dei piani 3

Stato conservazione BUONO

Orientamento

OBLIQUO

CARATTERIZZAZIONE DEGLI INFISSI

NUMERO INFISSI PER FRONTE

Fronte parallelo all'infrastruttura

Fronte perpendicolare/obliquo lato progressive crescenti

Fronte perpendicolare /obliquo lato progressive decrescenti

Tipologia infissi MISTO

Stato degli infissi

BUONO

DESCRIZIONE DELLA FASCIA TRA L'INFRASTRUTTURA E L'EDIFICIO

Destinazione d'uso EDIFICATO

DESCRIZIONE DELLE SORGENTI DI RUMORE

Ferrovie:

Strade

Strada extraurbana principale

Industrie:

Altro:

NOTE

PROGETTO DEFINITIVO - ITINERARIO NAPOLI-BARI
VARIANTE LINEA CANCELLO-NAPOLI - STUDIO ACUSTICO
Schede di censimento dei ricettori

CODICE RICETTORE

4077

LOCALIZZAZIONE DELL'EDIFICIO

Regione: CAMPANIA

Provincia: NAPOLI

Comune: ACERRA

Località: REGI LAGNI

Distanza infrastruttura 185 m

Fascia: Fascia B

Lato linea: Pari

Tipo linea: Rilevato

Codice intervento RFI:

DOCUMENTAZIONE FOTOGRAFICA



DATI CARATTERISTICI DELL'EDIFICIO ESAMINATO

Tipologia RESIDENZIALE

Numero dei piani 3

Stato conservazione BUONO

Orientamento OBLIQUO

CARATTERIZZAZIONE DEGLI INFISSI

NUMERO INFISSI PER FRONTE

Fronte parallelo all'infrastruttura

Fronte perpendicolare/obliquo lato progressive crescenti

Fronte perpendicolare /obliquo lato progressive decrescenti

Tipologia infissi MISTO

Stato degli infissi BUONO

DESCRIZIONE DELLA FASCIA TRA L'INFRASTRUTTURA E L'EDIFICIO

Destinazione d'uso EDIFICATO

DESCRIZIONE DELLE SORGENTI DI RUMORE

Ferrovie:

Strade Strada extraurbana principale

Industrie:

Altro:

NOTE

PROGETTO DEFINITIVO - ITINERARIO NAPOLI-BARI
VARIANTE LINEA CANCELLO-NAPOLI - STUDIO ACUSTICO
Schede di censimento dei ricettori

CODICE RICETTORE

4078

LOCALIZZAZIONE DELL'EDIFICIO

Regione: CAMPANIA

Provincia: NAPOLI

Comune: ACERRA

Località: REGI LAGNI

Distanza infrastruttura 185 m

Fascia: Fascia B

Lato linea: Pari

Tipo linea: Rilevato

Codice intervento RFI:

DOCUMENTAZIONE FOTOGRAFICA



DATI CARATTERISTICI DELL'EDIFICIO ESAMINATO

Tipologia RESIDENZIALE

Numero dei piani

3

Stato conservazione BUONO

Orientamento

OBLIQUO

CARATTERIZZAZIONE DEGLI INFISSI

NUMERO INFISSI PER FRONTE

Fronte parallelo all'infrastruttura

Fronte perpendicolare/obliquo lato progressive crescenti

Fronte perpendicolare /obliquo lato progressive decrescenti

Tipologia infissi

MISTO

Stato degli infissi

BUONO

DESCRIZIONE DELLA FASCIA TRA L'INFRASTRUTTURA E L'EDIFICIO

Destinazione d'uso EDIFICATO

DESCRIZIONE DELLE SORGENTI DI RUMORE

Ferrovie:

Strade

Strada extraurbana principale

Industrie:

Altro:

NOTE

PROGETTO DEFINITIVO - ITINERARIO NAPOLI-BARI
VARIANTE LINEA CANCELLO-NAPOLI - STUDIO ACUSTICO
Schede di censimento dei ricettori

CODICE RICETTORE

4079

LOCALIZZAZIONE DELL'EDIFICIO

Regione: CAMPANIA

Provincia: NAPOLI

Comune: ACERRA

Località: REGI LAGNI

Distanza infrastruttura 210 m

Fascia: Fascia B

Lato linea: Pari

Tipo linea: Rilevato

Codice intervento RFI:

DOCUMENTAZIONE FOTOGRAFICA



DATI CARATTERISTICI DELL'EDIFICIO ESAMINATO

Tipologia RESIDENZIALE

Numero dei piani 1

Stato conservazione BUONO

Orientamento OBLIQUO

CARATTERIZZAZIONE DEGLI INFISSI

NUMERO INFISSI PER FRONTE

Fronte parallelo all'infrastruttura

Fronte perpendicolare/obliquo lato progressive crescenti

Fronte perpendicolare /obliquo lato progressive decrescenti

Tipologia infissi MISTO

Stato degli infissi BUONO

DESCRIZIONE DELLA FASCIA TRA L'INFRASTRUTTURA E L'EDIFICIO

Destinazione d'uso EDIFICATO

DESCRIZIONE DELLE SORGENTI DI RUMORE

Ferrovie:

Strade Strada extraurbana principale

Industrie:

Altro:

NOTE

PROGETTO DEFINITIVO - ITINERARIO NAPOLI-BARI
VARIANTE LINEA CANCELLO-NAPOLI - STUDIO ACUSTICO
Schede di censimento dei ricettori

CODICE RICETTORE 4080

LOCALIZZAZIONE DELL'EDIFICIO

Regione: CAMPANIA

Provincia: NAPOLI

Comune: ACERRA

Località: REGI LAGNI

Distanza infrastruttura 240 m

Fascia: Fascia B

Lato linea: Pari

Tipo linea: Rilevato

Codice intervento RFI:

DOCUMENTAZIONE FOTOGRAFICA



DATI CARATTERISTICI DELL'EDIFICIO ESAMINATO

Tipologia RESIDENZIALE

Numero dei piani

2

Stato conservazione BUONO

Orientamento

OBLIQUO

CARATTERIZZAZIONE DEGLI INFISSI

NUMERO INFISSI PER FRONTE

Fronte parallelo all'infrastruttura

Fronte perpendicolare/obliquo lato progressive crescenti

Fronte perpendicolare /obliquo lato progressive decrescenti

Tipologia infissi

MISTO

Stato degli infissi

BUONO

DESCRIZIONE DELLA FASCIA TRA L'INFRASTRUTTURA E L'EDIFICIO

Destinazione d'uso EDIFICATO

DESCRIZIONE DELLE SORGENTI DI RUMORE

Ferrovie:

Strade

Strada extraurbana principale

Industrie:

Altro:

NOTE

PROGETTO DEFINITIVO - ITINERARIO NAPOLI-BARI
VARIANTE LINEA CANCELLO-NAPOLI - STUDIO ACUSTICO
Schede di censimento dei ricettori

CODICE RICETTORE

4081

LOCALIZZAZIONE DELL'EDIFICIO

Regione: CAMPANIA

Provincia: NAPOLI

Comune: ACERRA

Località: REGI LAGNI

Distanza infrastruttura 235 m

Fascia: Fascia B

DOCUMENTAZIONE FOTOGRAFICA



Lato linea: Pari

Tipo linea: Rilevato

Codice intervento RFI:

DATI CARATTERISTICI DELL'EDIFICIO ESAMINATO

Tipologia RESIDENZIALE

Numero dei piani

4

Stato conservazione BUONO

Orientamento

OBLIQUO

CARATTERIZZAZIONE DEGLI INFISSI

NUMERO INFISSI PER FRONTE

Fronte parallelo all'infrastruttura

Fronte perpendicolare/obliquo lato progressive crescenti

Fronte perpendicolare /obliquo lato progressive decrescenti

16

4

Tipologia infissi MISTO

Stato degli infissi

BUONO

DESCRIZIONE DELLA FASCIA TRA L'INFRASTRUTTURA E L'EDIFICIO

Destinazione d'uso EDIFICATO

DESCRIZIONE DELLE SORGENTI DI RUMORE

Ferrovie:

Strade

Strada extraurbana principale

Industrie:

Altro:

NOTE

PROGETTO DEFINITIVO - ITINERARIO NAPOLI-BARI
VARIANTE LINEA CANCELLO-NAPOLI - STUDIO ACUSTICO
Schede di censimento dei ricettori

CODICE RICETTORE 4082

LOCALIZZAZIONE DELL'EDIFICIO

Regione: CAMPANIA

Provincia: NAPOLI

Comune: ACERRA

Località: REGI LAGNI

Distanza infrastruttura 210 m

Fascia: Fascia B

Lato linea: Pari

Tipo linea: Rilevato

Codice intervento RFI:

DOCUMENTAZIONE FOTOGRAFICA



DATI CARATTERISTICI DELL'EDIFICIO ESAMINATO

Tipologia RESIDENZIALE

Numero dei piani 2

Stato conservazione BUONO

Orientamento

OBLIQUO

CARATTERIZZAZIONE DEGLI INFISSI

NUMERO INFISSI PER FRONTE

Fronte parallelo all'infrastruttura

Fronte perpendicolare/obliquo lato progressive crescenti

Fronte perpendicolare /obliquo lato progressive decrescenti

Tipologia infissi

MISTO

Stato degli infissi

BUONO

DESCRIZIONE DELLA FASCIA TRA L'INFRASTRUTTURA E L'EDIFICIO

Destinazione d'uso EDIFICATO

DESCRIZIONE DELLE SORGENTI DI RUMORE

Ferrovie:

Strade

Strada extraurbana principale

Industrie:

Altro:

NOTE

PROGETTO DEFINITIVO - ITINERARIO NAPOLI-BARI
VARIANTE LINEA CANCELLO-NAPOLI - STUDIO ACUSTICO
Schede di censimento dei ricettori

CODICE RICETTORE

4083

LOCALIZZAZIONE DELL'EDIFICIO

Regione: CAMPANIA

Provincia: NAPOLI

Comune: ACERRA

Località: REGI LAGNI

Distanza infrastruttura 235 m

Fascia: Fascia B

Lato linea: Pari

Tipo linea: Rilevato

Codice intervento RFI:

DOCUMENTAZIONE FOTOGRAFICA



DATI CARATTERISTICI DELL'EDIFICIO ESAMINATO

Tipologia RESIDENZIALE

Numero dei piani

3

Stato conservazione BUONO

Orientamento

OBLIQUO

CARATTERIZZAZIONE DEGLI INFISSI

NUMERO INFISSI PER FRONTE

Fronte parallelo all'infrastruttura

Fronte perpendicolare/obliquo lato progressive crescenti

Fronte perpendicolare /obliquo lato progressive decrescenti

Tipologia infissi

MISTO

Stato degli infissi

BUONO

DESCRIZIONE DELLA FASCIA TRA L'INFRASTRUTTURA E L'EDIFICIO

Destinazione d'uso EDIFICATO

DESCRIZIONE DELLE SORGENTI DI RUMORE

Ferrovie:

Strade

Strada extraurbana principale

Industrie:

Altro:

NOTE

PROGETTO DEFINITIVO - ITINERARIO NAPOLI-BARI
VARIANTE LINEA CANCELLO-NAPOLI - STUDIO ACUSTICO
Schede di censimento dei ricettori

CODICE RICETTORE 4084

LOCALIZZAZIONE DELL'EDIFICIO

Regione: CAMPANIA

Provincia: NAPOLI

Comune: ACERRA

Località: REGI LAGNI

Distanza infrastruttura 200 m

Fascia: Fascia B

Lato linea: Pari

Tipo linea: Rilevato

Codice intervento RFI:

DOCUMENTAZIONE FOTOGRAFICA



DATI CARATTERISTICI DELL'EDIFICIO ESAMINATO

Tipologia RESIDENZIALE

Numero dei piani

2

Stato conservazione BUONO

Orientamento

OBLIQUO

CARATTERIZZAZIONE DEGLI INFISSI

NUMERO INFISSI PER FRONTE

Fronte parallelo all'infrastruttura

Fronte perpendicolare/obliquo lato progressive crescenti

Fronte perpendicolare /obliquo lato progressive decrescenti

Tipologia infissi

MISTO

Stato degli infissi

BUONO

DESCRIZIONE DELLA FASCIA TRA L'INFRASTRUTTURA E L'EDIFICIO

Destinazione d'uso EDIFICATO

DESCRIZIONE DELLE SORGENTI DI RUMORE

Ferrovie:

Strade

Strada extraurbana principale

Industrie:

Altro:

NOTE

PROGETTO DEFINITIVO - ITINERARIO NAPOLI-BARI
VARIANTE LINEA CANCELLO-NAPOLI - STUDIO ACUSTICO
Schede di censimento dei ricettori

CODICE RICETTORE

4085

LOCALIZZAZIONE DELL'EDIFICIO

Regione: CAMPANIA

Provincia: NAPOLI

Comune: ACERRA

Località: REGI LAGNI

Distanza infrastruttura 235 m

Fascia: Fascia B

Lato linea: Pari

Tipo linea: Rilevato

Codice intervento RFI:

DOCUMENTAZIONE FOTOGRAFICA



DATI CARATTERISTICI DELL'EDIFICIO ESAMINATO

Tipologia RESIDENZIALE

Numero dei piani 2

Stato conservazione BUONO

Orientamento OBLIQUO

CARATTERIZZAZIONE DEGLI INFISSI

NUMERO INFISSI PER FRONTE

Fronte parallelo all'infrastruttura

Fronte perpendicolare/obliquo lato progressive crescenti

Fronte perpendicolare /obliquo lato progressive decrescenti

Tipologia infissi

MISTO

Stato degli infissi

BUONO

DESCRIZIONE DELLA FASCIA TRA L'INFRASTRUTTURA E L'EDIFICIO

Destinazione d'uso EDIFICATO

DESCRIZIONE DELLE SORGENTI DI RUMORE

Ferrovie:

Strade

Strada extraurbana principale

Industrie:

Altro:

NOTE

PROGETTO DEFINITIVO - ITINERARIO NAPOLI-BARI
VARIANTE LINEA CANCELLO-NAPOLI - STUDIO ACUSTICO
Schede di censimento dei ricettori

CODICE RICETTORE 4086

LOCALIZZAZIONE DELL'EDIFICIO

Regione: CAMPANIA

Provincia: NAPOLI

Comune: ACERRA

Località: REGI LAGNI

Distanza infrastruttura 155 m

Fascia: Fascia B

Lato linea: Pari

Tipo linea: Rilevato

Codice intervento RFI:

DOCUMENTAZIONE FOTOGRAFICA



DATI CARATTERISTICI DELL'EDIFICIO ESAMINATO

Tipologia RESIDENZIALE

Numero dei piani 2

Stato conservazione BUONO

Orientamento OBLIQUO

CARATTERIZZAZIONE DEGLI INFISSI

NUMERO INFISSI PER FRONTE

Fronte parallelo all'infrastruttura

Fronte perpendicolare/obliquo lato progressive crescenti

Fronte perpendicolare /obliquo lato progressive decrescenti

Tipologia infissi

MISTO

Stato degli infissi

BUONO

DESCRIZIONE DELLA FASCIA TRA L'INFRASTRUTTURA E L'EDIFICIO

Destinazione d'uso EDIFICATO

DESCRIZIONE DELLE SORGENTI DI RUMORE

Ferrovie:

Strade

Strada extraurbana principale

Industrie:

Altro:

NOTE

PROGETTO DEFINITIVO - ITINERARIO NAPOLI-BARI
VARIANTE LINEA CANCELLO-NAPOLI - STUDIO ACUSTICO
Schede di censimento dei ricettori

CODICE RICETTORE

4087

LOCALIZZAZIONE DELL'EDIFICIO

Regione: CAMPANIA

Provincia: NAPOLI

Comune: ACERRA

Località: REGI LAGNI

Distanza in infrastruttura 175 m

Fascia: Fascia B

Lato linea: Pari

Tipo linea: Rilevato

Codice intervento RFI:

DOCUMENTAZIONE FOTOGRAFICA



DATI CARATTERISTICI DELL'EDIFICIO ESAMINATO

Tipologia RESIDENZIALE

Numero dei piani

2

Stato conservazione BUONO

Orientamento

OBLIQUO

CARATTERIZZAZIONE DEGLI INFISSI

NUMERO INFISSI PER FRONTE

Fronte parallelo all'infrastruttura

Fronte perpendicolare/obliquo lato progressive crescenti

Fronte perpendicolare /obliquo lato progressive decrescenti

Tipologia infissi

MISTO

Stato degli infissi

BUONO

DESCRIZIONE DELLA FASCIA TRA L'INFRASTRUTTURA E L'EDIFICIO

Destinazione d'uso EDIFICATO

DESCRIZIONE DELLE SORGENTI DI RUMORE

Ferrovie:

Strade

Strada extraurbana principale

Industrie:

Altro:

NOTE

PROGETTO DEFINITIVO - ITINERARIO NAPOLI-BARI
VARIANTE LINEA CANCELLO-NAPOLI - STUDIO ACUSTICO
Schede di censimento dei ricettori

CODICE RICETTORE 4088

LOCALIZZAZIONE DELL'EDIFICIO

Regione: CAMPANIA

Provincia: NAPOLI

Comune: ACERRA

Località: REGI LAGNI

Distanza infrastruttura 200 m


Fascia: Fascia B

Lato linea: Pari

Tipo linea: Rilevato

Codice intervento RFI:

DOCUMENTAZIONE FOTOGRAFICA



DATI CARATTERISTICI DELL'EDIFICIO ESAMINATO

Tipologia RESIDENZIALE

Numero dei piani 2

Stato conservazione BUONO

Orientamento OBLIQUO

CARATTERIZZAZIONE DEGLI INFISSI

NUMERO INFISSI PER FRONTE

Fronte parallelo all'infrastruttura

Fronte perpendicolare/obliquo lato progressive crescenti

Fronte perpendicolare /obliquo lato progressive decrescenti

Tipologia infissi MISTO

Stato degli infissi BUONO

DESCRIZIONE DELLA FASCIA TRA L'INFRASTRUTTURA E L'EDIFICIO

Destinazione d'uso EDIFICATO

DESCRIZIONE DELLE SORGENTI DI RUMORE

Ferrovie:

Strade Strada extraurbana principale

Industrie:

Altro:

NOTE

PROGETTO DEFINITIVO - ITINERARIO NAPOLI-BARI
VARIANTE LINEA CANCELLO-NAPOLI - STUDIO ACUSTICO
Schede di censimento dei ricettori

CODICE RICETTORE

4089

LOCALIZZAZIONE DELL'EDIFICIO

Regione: CAMPANIA

Provincia: NAPOLI

Comune: ACERRA

Località: REGI LAGNI

Distanza infrastruttura 225 m

Fascia: Fascia B

Lato linea: Pari

Tipo linea: Rilevato

Codice intervento RFI:

DOCUMENTAZIONE FOTOGRAFICA



DATI CARATTERISTICI DELL'EDIFICIO ESAMINATO

Tipologia INDUSTRIALE E ARTIGIANALE

Numero dei piani

1

Stato conservazione BUONO

Orientamento

OBLIQUO

CARATTERIZZAZIONE DEGLI INFISSI

NUMERO INFISSI PER FRONTE

Fronte parallelo all'infrastruttura

Fronte perpendicolare/obliquo lato progressive crescenti

Fronte perpendicolare /obliquo lato progressive decrescenti

Tipologia infissi

Stato degli infissi

DESCRIZIONE DELLA FASCIA TRA L'INFRASTRUTTURA E L'EDIFICIO

Destinazione d'uso EDIFICATO

DESCRIZIONE DELLE SORGENTI DI RUMORE

Ferrovie:

Strade

Strada extraurbana principale

Industrie:

Altro:

NOTE

PROGETTO DEFINITIVO - ITINERARIO NAPOLI-BARI
VARIANTE LINEA CANCELLO-NAPOLI - STUDIO ACUSTICO
Schede di censimento dei ricettori

CODICE RICETTORE 4090

LOCALIZZAZIONE DELL'EDIFICIO

Regione: CAMPANIA

Provincia: NAPOLI

Comune: ACERRA

Località: REGI LAGNI

Distanza infrastruttura 175 m

Fascia: Fascia B

Lato linea: Pari

Tipo linea: Raso

Codice intervento RFI:

DOCUMENTAZIONE FOTOGRAFICA



DATI CARATTERISTICI DELL'EDIFICIO ESAMINATO

Tipologia RESIDENZIALE

Numero dei piani

2

Stato conservazione BUONO

Orientamento

OBLIQUO

CARATTERIZZAZIONE DEGLI INFISSI

NUMERO INFISSI PER FRONTE

Fronte parallelo all'infrastruttura

Fronte perpendicolare/obliquo lato progressive crescenti

Fronte perpendicolare /obliquo lato progressive decrescenti

Tipologia infissi

MISTO

Stato degli infissi

BUONO

DESCRIZIONE DELLA FASCIA TRA L'INFRASTRUTTURA E L'EDIFICIO

Destinazione d'uso EDIFICATO

DESCRIZIONE DELLE SORGENTI DI RUMORE

Ferrovie:

Strade

Strada extraurbana principale

Industrie:

Altro:

NOTE

PROGETTO DEFINITIVO - ITINERARIO NAPOLI-BARI
VARIANTE LINEA CANCELLO-NAPOLI - STUDIO ACUSTICO
Schede di censimento dei ricettori \

CODICE RICETTORE

4091

LOCALIZZAZIONE DELL'EDIFICIO

Regione: CAMPANIA

Provincia: NAPOLI

Comune: ACERRA

Località: REGI LAGNI

Distanza infrastruttura 140 m

Fascia: Fascia B

Lato linea: Pari

Tipo linea: Raso

Codice intervento RFI:

DOCUMENTAZIONE FOTOGRAFICA



DATI CARATTERISTICI DELL'EDIFICIO ESAMINATO

Tipologia RESIDENZIALE

Numero dei piani

2

Stato conservazione MEDIO

Orientamento

OBLIQUO

CARATTERIZZAZIONE DEGLI INFISSI

NUMERO INFISSI PER FRONTE

Fronte parallelo all'infrastruttura

Fronte perpendicolare/obliquo lato progressive crescenti

Fronte perpendicolare /obliquo lato progressive decrescenti

Tipologia infissi

MISTO

Stato degli infissi

BUONO

DESCRIZIONE DELLA FASCIA TRA L'INFRASTRUTTURA E L'EDIFICIO

Destinazione d'uso EDIFICATO

DESCRIZIONE DELLE SORGENTI DI RUMORE

Ferrovie:

Strade

Strada extraurbana principale

Industrie:

Altro:

NOTE

PROGETTO DEFINITIVO - ITINERARIO NAPOLI-BARI
VARIANTE LINEA CANCELLO-NAPOLI - STUDIO ACUSTICO
Schede di censimento dei ricettori

CODICE RICETTORE 4092

LOCALIZZAZIONE DELL'EDIFICIO

Regione: CAMPANIA

Provincia: NAPOLI

Comune: ACERRA

Località: REGI LAGNI

Distanza infrastruttura 190 m

Fascia: Fascia B

Lato linea: Pari

Tipo linea: Raso

Codice intervento RFI:

DOCUMENTAZIONE FOTOGRAFICA



DATI CARATTERISTICI DELL'EDIFICIO ESAMINATO

Tipologia RESIDENZIALE

Numero dei piani 2

Stato conservazione BUONO

Orientamento

OBLIQUO

CARATTERIZZAZIONE DEGLI INFISSI

NUMERO INFISSI PER FRONTE

Fronte parallelo all'infrastruttura

Fronte perpendicolare/obliquo lato progressive crescenti

Fronte perpendicolare /obliquo lato progressive decrescenti

Tipologia infissi

MISTO

Stato degli infissi

BUONO

DESCRIZIONE DELLA FASCIA TRA L'INFRASTRUTTURA E L'EDIFICIO

Destinazione d'uso EDIFICATO

DESCRIZIONE DELLE SORGENTI DI RUMORE

Ferrovie:

Strade

Strada extraurbana principale

Industrie:

Altro:

NOTE

PROGETTO DEFINITIVO - ITINERARIO NAPOLI-BARI
VARIANTE LINEA CANCELLO-NAPOLI - STUDIO ACUSTICO
Schede di censimento dei ricettori

CODICE RICETTORE

4093

LOCALIZZAZIONE DELL'EDIFICIO

Regione: CAMPANIA

Provincia: NAPOLI

Comune: ACERRA

Località: REGI LAGNI

Distanza infrastruttura 210 m

Fascia: Fascia B

Lato linea: Pari

Tipo linea: Raso

Codice intervento RFI:

DOCUMENTAZIONE FOTOGRAFICA



DATI CARATTERISTICI DELL'EDIFICIO ESAMINATO

Tipologia RESIDENZIALE

Numero dei piani

2

Stato conservazione BUONO

Orientamento

OBLIQUO

CARATTERIZZAZIONE DEGLI INFISSI

NUMERO INFISSI PER FRONTE

Fronte parallelo all'infrastruttura

Fronte perpendicolare/obliquo lato progressive crescenti

Fronte perpendicolare /obliquo lato progressive decrescenti

Tipologia infissi

MISTO

Stato degli infissi

BUONO

DESCRIZIONE DELLA FASCIA TRA L'INFRASTRUTTURA E L'EDIFICIO

Destinazione d'uso EDIFICATO

DESCRIZIONE DELLE SORGENTI DI RUMORE

Ferrovie:

Strade

Strada extraurbana principale

Industrie:

Altro:

NOTE

PROGETTO DEFINITIVO - ITINERARIO NAPOLI-BARI
VARIANTE LINEA CANCELLO-NAPOLI - STUDIO ACUSTICO
Schede di censimento dei ricettori

CODICE RICETTORE

4094

LOCALIZZAZIONE DELL'EDIFICIO

Regione: CAMPANIA

Provincia: NAPOLI

Comune: ACERRA

Località: REGI LAGNI

Distanza infrastruttura 145 m

Fascia: Fascia B

Lato linea: Pari

Tipo linea: Raso

Codice intervento RFI:

DOCUMENTAZIONE FOTOGRAFICA



DATI CARATTERISTICI DELL'EDIFICIO ESAMINATO

Tipologia RESIDENZIALE

Numero dei piani

2

Stato conservazione BUONO

Orientamento

OBLIQUO

CARATTERIZZAZIONE DEGLI INFISSI

NUMERO INFISSI PER FRONTE

Fronte parallelo all'infrastruttura

Fronte perpendicolare/obliquo lato progressive crescenti

Fronte perpendicolare /obliquo lato progressive decrescenti

Tipologia infissi

MISTO

Stato degli infissi

BUONO

DESCRIZIONE DELLA FASCIA TRA L'INFRASTRUTTURA E L'EDIFICIO

Destinazione d'uso EDIFICATO

DESCRIZIONE DELLE SORGENTI DI RUMORE

Ferrovie:

Strade

Strada extraurbana principale

Industrie:

Altro:

NOTE

PROGETTO DEFINITIVO - ITINERARIO NAPOLI-BARI
VARIANTE LINEA CANCELLO-NAPOLI - STUDIO ACUSTICO
Schede di censimento dei ricettori

CODICE RICETTORE

4095

LOCALIZZAZIONE DELL'EDIFICIO

Regione: CAMPANIA

Provincia: NAPOLI

Comune: ACERRA

Località: REGI LAGNI

Distanza infrastruttura 155 m

Fascia: Fascia B

Lato linea: Pari

Tipo linea: Raso

Codice intervento RFI:

DOCUMENTAZIONE FOTOGRAFICA



DATI CARATTERISTICI DELL'EDIFICIO ESAMINATO

Tipologia RESIDENZIALE

Numero dei piani

2

Stato conservazione BUONO

Orientamento

OBLIQUO

CARATTERIZZAZIONE DEGLI INFISSI

NUMERO INFISSI PER FRONTE

Fronte parallelo all'infrastruttura

Fronte perpendicolare/obliquo lato progressive crescenti

Fronte perpendicolare /obliquo lato progressive decrescenti

Tipologia infissi

MISTO

Stato degli infissi

BUONO

DESCRIZIONE DELLA FASCIA TRA L'INFRASTRUTTURA E L'EDIFICIO

Destinazione d'uso EDIFICATO

DESCRIZIONE DELLE SORGENTI DI RUMORE

Ferrovie:

Strade

Strada extraurbana principale

Industrie:

Altro:

NOTE

PROGETTO DEFINITIVO - ITINERARIO NAPOLI-BARI
VARIANTE LINEA CANCELLO-NAPOLI - STUDIO ACUSTICO
Schede di censimento dei ricettori

CODICE RICETTORE **4096**

LOCALIZZAZIONE DELL'EDIFICIO

Regione: CAMPANIA

Provincia: NAPOLI

Comune: ACERRA

Località: REGI LAGNI

Distanza infrastruttura

Fascia:

Lato linea:

Tipo linea:

Codice intervento RFI:

DOCUMENTAZIONE FOTOGRAFICA



DATI CARATTERISTICI DELL'EDIFICIO ESAMINATO

Tipologia

Numero dei piani

Stato conservazione

Orientamento

CARATTERIZZAZIONE DEGLI INFISSI

NUMERO INFISSI PER FRONTE

Fronte parallelo all'infrastruttura

Fronte perpendicolare/obliquo lato progressive crescenti

Fronte perpendicolare /obliquo lato progressive decrescenti

Tipologia infissi

Stato degli infissi

DESCRIZIONE DELLA FASCIA TRA L'INFRASTRUTTURA E L'EDIFICIO

Destinazione d'uso

DESCRIZIONE DELLE SORGENTI DI RUMORE

Ferrovie:

Strade

Industrie:

Altro:

NOTE

PROGETTO DEFINITIVO - ITINERARIO NAPOLI-BARI
VARIANTE LINEA CANCELLO-NAPOLI - STUDIO ACUSTICO
Schede di censimento dei ricettori

CODICE RICETTORE

4097

LOCALIZZAZIONE DELL'EDIFICIO

Regione: CAMPANIA

Provincia: NAPOLI

Comune: ACERRA

Località: REGI LAGNI

Distanza infrastruttura 220 m

Fascia: Fascia B

Lato linea: Pari

Tipo linea: Raso

Codice intervento RFI:

DOCUMENTAZIONE FOTOGRAFICA



DATI CARATTERISTICI DELL'EDIFICIO ESAMINATO

Tipologia RESIDENZIALE

Numero dei piani 1

Stato conservazione BUONO

Orientamento

OBLIQUO

CARATTERIZZAZIONE DEGLI INFISSI

NUMERO INFISSI PER FRONTE

Fronte parallelo all'infrastruttura

Fronte perpendicolare/obliquo lato progressive crescenti

Fronte perpendicolare /obliquo lato progressive decrescenti

Tipologia infissi

MISTO

Stato degli infissi

BUONO

DESCRIZIONE DELLA FASCIA TRA L'INFRASTRUTTURA E L'EDIFICIO

Destinazione d'uso EDIFICATO

DESCRIZIONE DELLE SORGENTI DI RUMORE

Ferrovie:

Strade

Strada extraurbana principale

Industrie:

Altro:

NOTE

PROGETTO DEFINITIVO - ITINERARIO NAPOLI-BARI
VARIANTE LINEA CANCELLO-NAPOLI - STUDIO ACUSTICO
Schede di censimento dei ricettori

CODICE RICETTORE 4098

LOCALIZZAZIONE DELL'EDIFICIO

Regione: CAMPANIA

Provincia: NAPOLI

Comune: ACERRA

Località: REGI LAGNI

Distanza in infrastruttura 210 m

Fascia: Fascia B

Lato linea: Pari

Tipo linea: Raso

Codice intervento RFI:

DOCUMENTAZIONE FOTOGRAFICA



DATI CARATTERISTICI DELL'EDIFICIO ESAMINATO

Tipologia RESIDENZIALE

Numero dei piani 3

Stato conservazione BUONO

Orientamento

OBLIQUO

CARATTERIZZAZIONE DEGLI INFISSI

NUMERO INFISSI PER FRONTE

Fronte parallelo all'infrastruttura

Fronte perpendicolare/obliquo lato progressive crescenti

Fronte perpendicolare /obliquo lato progressive decrescenti

Tipologia infissi

MISTO

Stato degli infissi

BUONO

DESCRIZIONE DELLA FASCIA TRA L'INFRASTRUTTURA E L'EDIFICIO

Destinazione d'uso

EDIFICATO

DESCRIZIONE DELLE SORGENTI DI RUMORE

Ferrovie:

Strade

Strada extraurbana principale

Industrie:

Altro:

NOTE

PROGETTO DEFINITIVO - ITINERARIO NAPOLI-BARI
VARIANTE LINEA CANCELLO-NAPOLI - STUDIO ACUSTICO
Schede di censimento dei ricettori

CODICE RICETTORE

4099

LOCALIZZAZIONE DELL'EDIFICIO

Regione: CAMPANIA

Provincia: NAPOLI

Comune: ACERRA

Località: REGI LAGNI

Distanza infrastruttura 230 m

Fascia: Fascia B

Lato linea: Pari

Tipo linea: Raso

Codice intervento RFI:

DOCUMENTAZIONE FOTOGRAFICA



DATI CARATTERISTICI DELL'EDIFICIO ESAMINATO

Tipologia RESIDENZIALE

Numero dei piani 1

Stato conservazione BUONO

Orientamento OBLIQUO

CARATTERIZZAZIONE DEGLI INFISSI

NUMERO INFISSI PER FRONTE

Fronte parallelo all'infrastruttura

Fronte perpendicolare/obliquo lato progressive crescenti

Fronte perpendicolare /obliquo lato progressive decrescenti

Tipologia infissi MISTO

Stato degli infissi BUONO

DESCRIZIONE DELLA FASCIA TRA L'INFRASTRUTTURA E L'EDIFICIO

Destinazione d'uso EDIFICATO

DESCRIZIONE DELLE SORGENTI DI RUMORE

Ferrovie:

Strade Strada extraurbana principale

Industrie:

Altro:

NOTE

PROGETTO DEFINITIVO - ITINERARIO NAPOLI-BARI
VARIANTE LINEA CANCELLO-NAPOLI - STUDIO ACUSTICO
Schede di censimento dei ricettori

CODICE RICETTORE 4100

LOCALIZZAZIONE DELL'EDIFICIO

Regione: CAMPANIA

Provincia: NAPOLI

Comune: ACERRA

Località: REGI LAGNI

Distanza infrastruttura 220 m

Fascia: Fascia B

Lato linea: Pari

Tipo linea: Raso

Codice intervento RFI:

DOCUMENTAZIONE FOTOGRAFICA



DATI CARATTERISTICI DELL'EDIFICIO ESAMINATO

Tipologia RESIDENZIALE

Numero dei piani 3

Stato conservazione BUONO

Orientamento OBLIQUO

CARATTERIZZAZIONE DEGLI INFISSI

NUMERO INFISSI PER FRONTE

Fronte parallelo all'infrastruttura

Fronte perpendicolare/obliquo lato progressive crescenti

Fronte perpendicolare /obliquo lato progressive decrescenti

Tipologia infissi

MISTO

Stato degli infissi

BUONO

DESCRIZIONE DELLA FASCIA TRA L'INFRASTRUTTURA E L'EDIFICIO

Destinazione d'uso EDIFICATO

DESCRIZIONE DELLE SORGENTI DI RUMORE

Ferrovie:

Strade

Strada extraurbana principale

Industrie:

Altro:

NOTE

PROGETTO DEFINITIVO - ITINERARIO NAPOLI-BARI
VARIANTE LINEA CANCELLO-NAPOLI - STUDIO ACUSTICO
Schede di censimento dei ricettori

CODICE RICETTORE

4101

LOCALIZZAZIONE DELL'EDIFICIO

Regione: CAMPANIA

Provincia: NAPOLI

Comune: ACERRA

Località: REGI LAGNI

Distanza infrastruttura 160 m

Fascia: Fascia B

Lato linea: Pari

Tipo linea: Raso

Codice intervento RFI:

DOCUMENTAZIONE FOTOGRAFICA



DATI CARATTERISTICI DELL'EDIFICIO ESAMINATO

Tipologia RESIDENZIALE

Numero dei piani

2

Stato conservazione BUONO

Orientamento

OBLIQUO

CARATTERIZZAZIONE DEGLI INFISSI

NUMERO INFISSI PER FRONTE

Fronte parallelo all'infrastruttura

Fronte perpendicolare/obliquo lato progressive crescenti

Fronte perpendicolare /obliquo lato progressive decrescenti

Tipologia infissi

MISTO

Stato degli infissi

BUONO

DESCRIZIONE DELLA FASCIA TRA L'INFRASTRUTTURA E L'EDIFICIO

Destinazione d'uso EDIFICATO

DESCRIZIONE DELLE SORGENTI DI RUMORE

Ferrovie:

Strade

Strada extraurbana principale

Industrie:

Altro:

NOTE

PROGETTO DEFINITIVO - ITINERARIO NAPOLI-BARI
VARIANTE LINEA CANCELLO-NAPOLI - STUDIO ACUSTICO
Schede di censimento dei ricettori

CODICE RICETTORE 4102

LOCALIZZAZIONE DELL'EDIFICIO

Regione: CAMPANIA

Provincia: NAPOLI

Comune: ACERRA

Località: REGI LAGNI

Distanza infrastruttura 210 m

Fascia: Fascia B

Lato linea: Pari

Tipo linea: Raso

Codice intervento RFI:

DOCUMENTAZIONE FOTOGRAFICA



DATI CARATTERISTICI DELL'EDIFICIO ESAMINATO

Tipologia RESIDENZIALE

Numero dei piani

2

Stato conservazione BUONO

Orientamento

OBLIQUO

CARATTERIZZAZIONE DEGLI INFISSI

NUMERO INFISSI PER FRONTE

Fronte parallelo all'infrastruttura

Fronte perpendicolare/obliquo lato progressive crescenti

Fronte perpendicolare /obliquo lato progressive decrescenti

Tipologia infissi

MISTO

Stato degli infissi

BUONO

DESCRIZIONE DELLA FASCIA TRA L'INFRASTRUTTURA E L'EDIFICIO

Destinazione d'uso EDIFICATO

DESCRIZIONE DELLE SORGENTI DI RUMORE

Ferrovie:

Strade

Strada extraurbana principale

Industrie:

Altro:

NOTE

PROGETTO DEFINITIVO - ITINERARIO NAPOLI-BARI
VARIANTE LINEA CANCELLO-NAPOLI - STUDIO ACUSTICO
Schede di censimento dei ricettori

CODICE RICETTORE

4103

LOCALIZZAZIONE DELL'EDIFICIO

Regione: CAMPANIA

Provincia: NAPOLI

Comune: ACERRA

Località: REGI LAGNI

Distanza infrastruttura 185 m

Fascia: Fascia B

DOCUMENTAZIONE FOTOGRAFICA



Lato linea: Pari

Tipo linea: Raso

Codice intervento RFI:

DATI CARATTERISTICI DELL'EDIFICIO ESAMINATO

Tipologia INDUSTRIALE E ARTIGIANALE

Numero dei piani

1

Stato conservazione BUONO

Orientamento

OBLIQUO

CARATTERIZZAZIONE DEGLI INFISSI

NUMERO INFISSI PER FRONTE

Fronte parallelo all'infrastruttura

Fronte perpendicolare/obliquo lato progressive crescenti

Fronte perpendicolare /obliquo lato progressive decrescenti

Tipologia infissi

Stato degli infissi

DESCRIZIONE DELLA FASCIA TRA L'INFRASTRUTTURA E L'EDIFICIO

Destinazione d'uso EDIFICATO

DESCRIZIONE DELLE SORGENTI DI RUMORE

Ferrovie:

Strade

Strada extraurbana principale

Industrie:

Altro:

NOTE

PROGETTO DEFINITIVO - ITINERARIO NAPOLI-BARI
VARIANTE LINEA CANCELLO-NAPOLI - STUDIO ACUSTICO
Schede di censimento dei ricettori

CODICE RICETTORE

4104

LOCALIZZAZIONE DELL'EDIFICIO

Regione: CAMPANIA

Provincia: NAPOLI

Comune: ACERRA

Località: VIA FONDOLA

Distanza infrastruttura 200 m

Fascia: Fascia B

Lato linea: Pari

Tipo linea: Rilevato

Codice intervento RFI:

DOCUMENTAZIONE FOTOGRAFICA



DATI CARATTERISTICI DELL'EDIFICIO ESAMINATO

Tipologia RESIDENZIALE

Numero dei piani 3

Stato conservazione MEDIO

Orientamento

OBLIQUO

CARATTERIZZAZIONE DEGLI INFISSI

NUMERO INFISSI PER FRONTE

Fronte parallelo all'infrastruttura

Fronte perpendicolare/obliquo lato progressive crescenti

Fronte perpendicolare /obliquo lato progressive decrescenti

Tipologia infissi

MISTO

Stato degli infissi

MEDIO

DESCRIZIONE DELLA FASCIA TRA L'INFRASTRUTTURA E L'EDIFICIO

Destinazione d'uso AGRICOLO

DESCRIZIONE DELLE SORGENTI DI RUMORE

Ferrovie:

Strade

Strada extraurbana principale

Industrie:

Altro:

NOTE

PROGETTO DEFINITIVO - ITINERARIO NAPOLI-BARI
VARIANTE LINEA CANCELLO-NAPOLI - STUDIO ACUSTICO
Schede di censimento dei ricettori

CODICE RICETTORE

4105

DOCUMENTAZIONE FOTOGRAFICA



LOCALIZZAZIONE DELL'EDIFICIO

Regione: CAMPANIA

Provincia: NAPOLI

Comune: ACERRA

Località: VIA FONDOLA

Distanza infrastruttura 180 m

Fascia: Fascia B

Lato linea: Pari

Tipo linea: Rilevato

Codice intervento RFI:

DATI CARATTERISTICI DELL'EDIFICIO ESAMINATO

Tipologia RESIDENZIALE

Numero dei piani 3

Stato conservazione BUONO

Orientamento OBLIQUO

CARATTERIZZAZIONE DEGLI INFISSI

NUMERO INFISSI PER FRONTE

Fronte parallelo all'infrastruttura

Fronte perpendicolare/obliquo lato progressive crescenti

Fronte perpendicolare /obliquo lato progressive decrescenti

Tipologia infissi

MISTO

Stato degli infissi

BUONO

DESCRIZIONE DELLA FASCIA TRA L'INFRASTRUTTURA E L'EDIFICIO

Destinazione d'uso AGRICOLO

DESCRIZIONE DELLE SORGENTI DI RUMORE

Ferrovie:

Strade

Strada extraurbana principale

Industrie:

Altro:

NOTE

PROGETTO DEFINITIVO - ITINERARIO NAPOLI-BARI
VARIANTE LINEA CANCELLO-NAPOLI - STUDIO ACUSTICO
Schede di censimento dei ricettori

CODICE RICETTORE 4106

LOCALIZZAZIONE DELL'EDIFICIO

Regione: CAMPANIA

Provincia: NAPOLI

Comune: ACERRA

Località: SPINIELLO

Distanza infrastruttura 110 m

Fascia: Fascia B

Lato linea: Pari

Tipo linea: Rilevato

Codice intervento RFI:

DOCUMENTAZIONE FOTOGRAFICA



DATI CARATTERISTICI DELL'EDIFICIO ESAMINATO

Tipologia RESIDENZIALE

Numero dei piani

3

Stato conservazione BUONO

Orientamento

OBLIQUO

CARATTERIZZAZIONE DEGLI INFISSI

NUMERO INFISSI PER FRONTE

Fronte parallelo all'infrastruttura

Fronte perpendicolare/obliquo lato progressive crescenti

Fronte perpendicolare /obliquo lato progressive decrescenti

Tipologia infissi

MISTO

Stato degli infissi

BUONO

DESCRIZIONE DELLA FASCIA TRA L'INFRASTRUTTURA E L'EDIFICIO

Destinazione d'uso AGRICOLO

DESCRIZIONE DELLE SORGENTI DI RUMORE

Ferrovie:

Strade

Industrie:

Altro:

NOTE

PROGETTO DEFINITIVO - ITINERARIO NAPOLI-BARI
VARIANTE LINEA CANCELLO-NAPOLI - STUDIO ACUSTICO
Schede di censimento dei ricettori

CODICE RICETTORE

4107

LOCALIZZAZIONE DELL'EDIFICIO

Regione: CAMPANIA

Provincia: NAPOLI

Comune: ACERRA

Località: SPINIELLO

Distanza infrastruttura 200 m

Fascia: Fascia B

Lato linea: Pari

Tipo linea: Rilevato

Codice intervento RFI:

DOCUMENTAZIONE FOTOGRAFICA



DATI CARATTERISTICI DELL'EDIFICIO ESAMINATO

Tipologia RESIDENZIALE

Numero dei piani

2

Stato conservazione BUONO

Orientamento

OBLIQUO

CARATTERIZZAZIONE DEGLI INFISSI

NUMERO INFISSI PER FRONTE

Fronte parallelo all'infrastruttura

Fronte perpendicolare/obliquo lato progressive crescenti

Fronte perpendicolare /obliquo lato progressive decrescenti

Tipologia infissi

MISTO

Stato degli infissi

BUONO

DESCRIZIONE DELLA FASCIA TRA L'INFRASTRUTTURA E L'EDIFICIO

Destinazione d'uso AGRICOLO

DESCRIZIONE DELLE SORGENTI DI RUMORE

Ferrovie:

Strade

Industrie:

Altro:

NOTE

PROGETTO DEFINITIVO - ITINERARIO NAPOLI-BARI
VARIANTE LINEA CANCELLO-NAPOLI - STUDIO ACUSTICO
Schede di censimento dei ricettori

CODICE RICETTORE **4108**

LOCALIZZAZIONE DELL'EDIFICIO

Regione: CAMPANIA

Provincia: NAPOLI

Comune: ACERRA

Località: SPINIELLO

Distanza infrastruttura

Fascia:

Lato linea:

Tipo linea:

Codice intervento RFI:

DOCUMENTAZIONE FOTOGRAFICA



DATI CARATTERISTICI DELL'EDIFICIO ESAMINATO

Tipologia

Numero dei piani

Stato conservazione

Orientamento

CARATTERIZZAZIONE DEGLI INFISSI

NUMERO INFISSI PER FRONTE

Fronte parallelo all'infrastruttura

Fronte perpendicolare/obliquo lato progressive crescenti

Fronte perpendicolare /obliquo lato progressive decrescenti

Tipologia infissi

Stato degli infissi

DESCRIZIONE DELLA FASCIA TRA L'INFRASTRUTTURA E L'EDIFICIO

Destinazione d'uso

DESCRIZIONE DELLE SORGENTI DI RUMORE

Ferrovie:

Strade

Industrie:

Altro:

NOTE

PROGETTO DEFINITIVO - ITINERARIO NAPOLI-BARI
VARIANTE LINEA CANCELLO-NAPOLI - STUDIO ACUSTICO
Schede di censimento dei ricettori

CODICE RICETTORE 4109

LOCALIZZAZIONE DELL'EDIFICIO

Regione: CAMPANIA

Provincia: NAPOLI

Comune: ACERRA

Località: SPINIELLO

Distanza infrastruttura 210 m

Fascia: Fascia B

DOCUMENTAZIONE FOTOGRAFICA



Lato linea: Pari

Tipo linea: Rilevato

Codice intervento RFI:

DATI CARATTERISTICI DELL'EDIFICIO ESAMINATO

Tipologia RESIDENZIALE

Numero dei piani 4

Stato conservazione BUONO

Orientamento OBLIQUO

CARATTERIZZAZIONE DEGLI INFISSI

NUMERO INFISSI PER FRONTE

Fronte parallelo all'infrastruttura

Fronte perpendicolare/obliquo lato progressive crescenti 3

Fronte perpendicolare /obliquo lato progressive decrescenti 7

Tipologia infissi MISTO

Stato degli infissi BUONO

DESCRIZIONE DELLA FASCIA TRA L'INFRASTRUTTURA E L'EDIFICIO

Destinazione d'uso AGRICOLO

DESCRIZIONE DELLE SORGENTI DI RUMORE

Ferrovie:

Strade

Industrie:

Altro:

NOTE

PROGETTO DEFINITIVO - ITINERARIO NAPOLI-BARI
VARIANTE LINEA CANCELLO-NAPOLI - STUDIO ACUSTICO
Schede di censimento dei ricettori

CODICE RICETTORE 4110

LOCALIZZAZIONE DELL'EDIFICIO

Regione: CAMPANIA

Provincia: NAPOLI

Comune: ACERRA

Località: SPINIELLO

Distanza infrastruttura 235 m

Fascia: Fascia B

Lato linea: Pari

Tipo linea: Rilevato

Codice intervento RFI:

DOCUMENTAZIONE FOTOGRAFICA



DATI CARATTERISTICI DELL'EDIFICIO ESAMINATO

Tipologia RESIDENZIALE

Numero dei piani 5

Stato conservazione BUONO

Orientamento OBLIQUO

CARATTERIZZAZIONE DEGLI INFISSI

NUMERO INFISSI PER FRONTE

Fronte parallelo all'infrastruttura

Fronte perpendicolare/obliquo lato progressive crescenti

Fronte perpendicolare /obliquo lato progressive decrescenti

Tipologia infissi MISTO

Stato degli infissi BUONO

DESCRIZIONE DELLA FASCIA TRA L'INFRASTRUTTURA E L'EDIFICIO

Destinazione d'uso AGRICOLO

DESCRIZIONE DELLE SORGENTI DI RUMORE

Ferrovie:

Strade

Industrie:

Altro:

NOTE

PROGETTO DEFINITIVO - ITINERARIO NAPOLI-BARI
VARIANTE LINEA CANCELLO-NAPOLI - STUDIO ACUSTICO
Schede di censimento dei ricettori

CODICE RICETTORE

4111

LOCALIZZAZIONE DELL'EDIFICIO

Regione: CAMPANIA

Provincia: NAPOLI

Comune: ACERRA

Località: SPINIELLO

Distanza infrastruttura 220 m

Fascia: Fascia B

Lato linea: Pari

Tipo linea: Rilevato

Codice intervento RFI:

DOCUMENTAZIONE FOTOGRAFICA



DATI CARATTERISTICI DELL'EDIFICIO ESAMINATO

Tipologia RESIDENZIALE

Numero dei piani

4

Stato conservazione BUONO

Orientamento

OBLIQUO

CARATTERIZZAZIONE DEGLI INFISSI

NUMERO INFISSI PER FRONTE

Fronte parallelo all'infrastruttura

Fronte perpendicolare/obliquo lato progressive crescenti

Fronte perpendicolare /obliquo lato progressive decrescenti

Tipologia infissi

MISTO

Stato degli infissi

BUONO

DESCRIZIONE DELLA FASCIA TRA L'INFRASTRUTTURA E L'EDIFICIO

Destinazione d'uso AGRICOLO

DESCRIZIONE DELLE SORGENTI DI RUMORE

Ferrovie:

Strade

Industrie:

Altro:

NOTE

PROGETTO DEFINITIVO - ITINERARIO NAPOLI-BARI
VARIANTE LINEA CANCELLO-NAPOLI - STUDIO ACUSTICO
Schede di censimento dei ricettori

CODICE RICETTORE 4112

LOCALIZZAZIONE DELL'EDIFICIO

Regione: CAMPANIA

Provincia: NAPOLI

Comune: ACERRA

Località: SPINIELLO

Distanza infrastruttura 235 m


Fascia: Fascia B

Lato linea: Pari

Tipo linea: Rilevato

Codice intervento RFI:

DOCUMENTAZIONE FOTOGRAFICA



DATI CARATTERISTICI DELL'EDIFICIO ESAMINATO

Tipologia RESIDENZIALE

Numero dei piani 2

Stato conservazione BUONO

Orientamento

OBLIQUO

CARATTERIZZAZIONE DEGLI INFISSI

NUMERO INFISSI PER FRONTE

Fronte parallelo all'infrastruttura

Fronte perpendicolare/obliquo lato progressive crescenti

Fronte perpendicolare /obliquo lato progressive decrescenti

Tipologia infissi

MISTO

Stato degli infissi

BUONO

DESCRIZIONE DELLA FASCIA TRA L'INFRASTRUTTURA E L'EDIFICIO

Destinazione d'uso AGRICOLO

DESCRIZIONE DELLE SORGENTI DI RUMORE

Ferrovie:

Strade

Industrie:

Altro:

NOTE

PROGETTO DEFINITIVO - ITINERARIO NAPOLI-BARI
VARIANTE LINEA CANCELLO-NAPOLI - STUDIO ACUSTICO
Schede di censimento dei ricettori

CODICE RICETTORE

4113

LOCALIZZAZIONE DELL'EDIFICIO

Regione: CAMPANIA

Provincia: NAPOLI

Comune: ACERRA

Località: SPINIELLO

Distanza infrastruttura 150 m

Fascia: Fascia B

Lato linea: Pari

Tipo linea: Rilevato

Codice intervento RFI:

DOCUMENTAZIONE FOTOGRAFICA



DATI CARATTERISTICI DELL'EDIFICIO ESAMINATO

Tipologia RESIDENZIALE

Numero dei piani 5

Stato conservazione BUONO

Orientamento OBLIQUO

CARATTERIZZAZIONE DEGLI INFISSI

NUMERO INFISSI PER FRONTE

Fronte parallelo all'infrastruttura

Fronte perpendicolare/obliquo lato progressive crescenti

Fronte perpendicolare /obliquo lato progressive decrescenti

Tipologia infissi MISTO

Stato degli infissi BUONO

DESCRIZIONE DELLA FASCIA TRA L'INFRASTRUTTURA E L'EDIFICIO

Destinazione d'uso AGRICOLO

DESCRIZIONE DELLE SORGENTI DI RUMORE

Ferrovie:

Strade

Industrie:

Altro:

NOTE

PROGETTO DEFINITIVO - ITINERARIO NAPOLI-BARI
VARIANTE LINEA CANCELLO-NAPOLI - STUDIO ACUSTICO
Schede di censimento dei ricettori

CODICE RICETTORE 4114

LOCALIZZAZIONE DELL'EDIFICIO

Regione: CAMPANIA

Provincia: NAPOLI

Comune: ACERRA

Località: SPINIELLO

Distanza infrastruttura 175 m

Fascia: Fascia B

Lato linea: Pari

Tipo linea: Rilevato

Codice intervento RFI:

DOCUMENTAZIONE FOTOGRAFICA



DATI CARATTERISTICI DELL'EDIFICIO ESAMINATO

Tipologia RESIDENZIALE

Numero dei piani 5

Stato conservazione BUONO

Orientamento

OBLIQUO

CARATTERIZZAZIONE DEGLI INFISSI

NUMERO INFISSI PER FRONTE

Fronte parallelo all'infrastruttura

Fronte perpendicolare/obliquo lato progressive crescenti

Fronte perpendicolare /obliquo lato progressive decrescenti

Tipologia infissi

MISTO

Stato degli infissi

BUONO

DESCRIZIONE DELLA FASCIA TRA L'INFRASTRUTTURA E L'EDIFICIO

Destinazione d'uso AGRICOLO

DESCRIZIONE DELLE SORGENTI DI RUMORE

Ferrovie:

Strade

Industrie:

Altro:

NOTE

PROGETTO DEFINITIVO - ITINERARIO NAPOLI-BARI
VARIANTE LINEA CANCELLO-NAPOLI - STUDIO ACUSTICO
Schede di censimento dei ricettori

CODICE RICETTORE

4115

LOCALIZZAZIONE DELL'EDIFICIO

Regione: CAMPANIA

Provincia: NAPOLI

Comune: ACERRA

Località: SPINIELLO

Distanza infrastruttura 205 m

Fascia: Fascia B

Lato linea: Pari

Tipo linea: Rilevato

Codice intervento RFI:

DOCUMENTAZIONE FOTOGRAFICA



DATI CARATTERISTICI DELL'EDIFICIO ESAMINATO

Tipologia RESIDENZIALE

Numero dei piani

5

Stato conservazione BUONO

Orientamento

OBLIQUO

CARATTERIZZAZIONE DEGLI INFISSI

NUMERO INFISSI PER FRONTE

Fronte parallelo all'infrastruttura

Fronte perpendicolare/obliquo lato progressive crescenti

Fronte perpendicolare /obliquo lato progressive decrescenti

Tipologia infissi

MISTO

Stato degli infissi

BUONO

DESCRIZIONE DELLA FASCIA TRA L'INFRASTRUTTURA E L'EDIFICIO

Destinazione d'uso AGRICOLO

DESCRIZIONE DELLE SORGENTI DI RUMORE

Ferrovie:

Strade

Industrie:

Altro:

NOTE

PROGETTO DEFINITIVO - ITINERARIO NAPOLI-BARI
VARIANTE LINEA CANCELLO-NAPOLI - STUDIO ACUSTICO
Schede di censimento dei ricettori

CODICE RICETTORE **4116**

LOCALIZZAZIONE DELL'EDIFICIO

Regione: CAMPANIA

Provincia: NAPOLI

Comune: ACERRA

Località: SPINIELLO

Distanza in infrastruttura

Fascia:

Lato linea:

Tipo linea:

Codice intervento RFI:

DOCUMENTAZIONE FOTOGRAFICA



DATI CARATTERISTICI DELL'EDIFICIO ESAMINATO

Tipologia

Numero dei piani

Stato conservazione

Orientamento

CARATTERIZZAZIONE DEGLI INFISSI

NUMERO INFISSI PER FRONTE

Fronte parallelo all'infrastruttura

Fronte perpendicolare/obliquo lato progressive crescenti

Fronte perpendicolare /obliquo lato progressive decrescenti

Tipologia infissi

Stato degli infissi

DESCRIZIONE DELLA FASCIA TRA L'INFRASTRUTTURA E L'EDIFICIO

Destinazione d'uso

DESCRIZIONE DELLE SORGENTI DI RUMORE

Ferrovie:

Strade

Industrie:

Altro:

NOTE

PROGETTO DEFINITIVO - ITINERARIO NAPOLI-BARI
VARIANTE LINEA CANCELLO-NAPOLI - STUDIO ACUSTICO
Schede di censimento dei ricettori

CODICE RICETTORE

4117

LOCALIZZAZIONE DELL'EDIFICIO

Regione: CAMPANIA

Provincia: NAPOLI

Comune: ACERRA

Località: SPINIELLO

Distanza infrastruttura 160 m

Fascia: Fascia B

Lato linea: Pari

Tipo linea: Rilevato

Codice intervento RFI:

DOCUMENTAZIONE FOTOGRAFICA



DATI CARATTERISTICI DELL'EDIFICIO ESAMINATO

Tipologia RESIDENZIALE

Numero dei piani 3

Stato conservazione BUONO

Orientamento OBLIQUO

CARATTERIZZAZIONE DEGLI INFISSI

NUMERO INFISSI PER FRONTE

Fronte parallelo all'infrastruttura

Fronte perpendicolare/obliquo lato progressive crescenti

Fronte perpendicolare /obliquo lato progressive decrescenti

Tipologia infissi

MISTO

Stato degli infissi

BUONO

DESCRIZIONE DELLA FASCIA TRA L'INFRASTRUTTURA E L'EDIFICIO

Destinazione d'uso AGRICOLO

DESCRIZIONE DELLE SORGENTI DI RUMORE

Ferrovie:

Strade

Industrie:

Altro:

NOTE

PROGETTO DEFINITIVO - ITINERARIO NAPOLI-BARI
VARIANTE LINEA CANCELLO-NAPOLI - STUDIO ACUSTICO
Schede di censimento dei ricettori

CODICE RICETTORE 4118

LOCALIZZAZIONE DELL'EDIFICIO

Regione: CAMPANIA

Provincia: NAPOLI

Comune: ACERRA

Località: SPINIELLO

Distanza infrastruttura 120 m

Fascia: Fascia B

Lato linea: Pari

Tipo linea: Viadotto

Codice intervento RFI:

DOCUMENTAZIONE FOTOGRAFICA



DATI CARATTERISTICI DELL'EDIFICIO ESAMINATO

Tipologia RESIDENZIALE

Numero dei piani 1

Stato conservazione BUONO

Orientamento

OBLIQUO

CARATTERIZZAZIONE DEGLI INFISSI

NUMERO INFISSI PER FRONTE

Fronte parallelo all'infrastruttura

Fronte perpendicolare/obliquo lato progressive crescenti

Fronte perpendicolare /obliquo lato progressive decrescenti

Tipologia infissi MISTO

Stato degli infissi

BUONO

DESCRIZIONE DELLA FASCIA TRA L'INFRASTRUTTURA E L'EDIFICIO

Destinazione d'uso AGRICOLO

DESCRIZIONE DELLE SORGENTI DI RUMORE

Ferrovie:

Strade

Industrie:

Altro:

NOTE

PROGETTO DEFINITIVO - ITINERARIO NAPOLI-BARI
VARIANTE LINEA CANCELLO-NAPOLI - STUDIO ACUSTICO
Schede di censimento dei ricettori

CODICE RICETTORE

4119

LOCALIZZAZIONE DELL'EDIFICIO

Regione: CAMPANIA

Provincia: NAPOLI

Comune: ACERRA

Località: SPINIELLO

Distanza infrastruttura 110 m

Fascia: Fascia B

Lato linea: Pari

Tipo linea: Viadotto

Codice intervento RFI:

DOCUMENTAZIONE FOTOGRAFICA



DATI CARATTERISTICI DELL'EDIFICIO ESAMINATO

Tipologia RESIDENZIALE

Numero dei piani 1

Stato conservazione BUONO

Orientamento

OBLIQUO

CARATTERIZZAZIONE DEGLI INFISSI

NUMERO INFISSI PER FRONTE

Fronte parallelo all'infrastruttura

Fronte perpendicolare/obliquo lato progressive crescenti

Fronte perpendicolare /obliquo lato progressive decrescenti

Tipologia infissi

MISTO

Stato degli infissi

BUONO

DESCRIZIONE DELLA FASCIA TRA L'INFRASTRUTTURA E L'EDIFICIO

Destinazione d'uso AGRICOLO

DESCRIZIONE DELLE SORGENTI DI RUMORE

Ferrovie:

Strade

Industrie:

Altro:

NOTE

PROGETTO DEFINITIVO - ITINERARIO NAPOLI-BARI
VARIANTE LINEA CANCELLO-NAPOLI - STUDIO ACUSTICO
Schede di censimento dei ricettori

CODICE RICETTORE 4120

LOCALIZZAZIONE DELL'EDIFICIO

Regione: CAMPANIA

Provincia: NAPOLI

Comune: ACERRA

Località: SPINIELLO

Distanza infrastruttura 210 m

Fascia: Fascia B

Lato linea: Pari

Tipo linea: Viadotto

Codice intervento RFI:

DOCUMENTAZIONE FOTOGRAFICA



DATI CARATTERISTICI DELL'EDIFICIO ESAMINATO

Tipologia RESIDENZIALE

Numero dei piani 2

Stato conservazione MEDIO

Orientamento

PARALLELO

CARATTERIZZAZIONE DEGLI INFISSI

NUMERO INFISSI PER FRONTE

Fronte parallelo all'infrastruttura

4

Fronte perpendicolare/obliquo lato progressive crescenti

2

Fronte perpendicolare /obliquo lato progressive decrescenti

2

Tipologia infissi LEGNO

Stato degli infissi

MEDIO

DESCRIZIONE DELLA FASCIA TRA L'INFRASTRUTTURA E L'EDIFICIO

Destinazione d'uso AGRICOLO

DESCRIZIONE DELLE SORGENTI DI RUMORE

Ferrovie:

Strade

Strada extraurbana principale

Industrie:

Altro:

NOTE

PROGETTO DEFINITIVO - ITINERARIO NAPOLI-BARI
VARIANTE LINEA CANCELLO-NAPOLI - STUDIO ACUSTICO
Schede di censimento dei ricettori

CODICE RICETTORE

4121

LOCALIZZAZIONE DELL'EDIFICIO

Regione: CAMPANIA

Provincia: NAPOLI

Comune: ACERRA

Località: CALIGNANO

Distanza infrastruttura 140 m

Fascia: Fascia B

Lato linea: Pari

Tipo linea: Viadotto

Codice intervento RFI:

DOCUMENTAZIONE FOTOGRAFICA



DATI CARATTERISTICI DELL'EDIFICIO ESAMINATO

Tipologia INDUSTRIALE E ARTIGIANALE

Numero dei piani

2

Stato conservazione CATTIVO

Orientamento

OBLIQUO

CARATTERIZZAZIONE DEGLI INFISSI

NUMERO INFISSI PER FRONTE

Fronte parallelo all'infrastruttura

Fronte perpendicolare/obliquo lato progressive crescenti

Fronte perpendicolare /obliquo lato progressive decrescenti

Tipologia infissi

Stato degli infissi

DESCRIZIONE DELLA FASCIA TRA L'INFRASTRUTTURA E L'EDIFICIO

Destinazione d'uso AGRICOLO

DESCRIZIONE DELLE SORGENTI DI RUMORE

Ferrovie:

Strade

Strada extraurbana principale

Industrie:

Altro:

NOTE

PROGETTO DEFINITIVO - ITINERARIO NAPOLI-BARI
VARIANTE LINEA CANCELLO-NAPOLI - STUDIO ACUSTICO
Schede di censimento dei ricettori

CODICE RICETTORE 4122

LOCALIZZAZIONE DELL'EDIFICIO

Regione: CAMPANIA

Provincia: NAPOLI

Comune: ACERRA

Località: CALIGNANO

Distanza infrastruttura 145 m

Fascia: Fascia B

Lato linea: Pari

Tipo linea: Rilevato

Codice intervento RFI:

DOCUMENTAZIONE FOTOGRAFICA



DATI CARATTERISTICI DELL'EDIFICIO ESAMINATO

Tipologia RESIDENZIALE

Numero dei piani

2

Stato conservazione CATTIVO

Orientamento

OBLIQUO

CARATTERIZZAZIONE DEGLI INFISSI

NUMERO INFISSI PER FRONTE

Fronte parallelo all'infrastruttura

Fronte perpendicolare/obliquo lato progressive crescenti

Fronte perpendicolare /obliquo lato progressive decrescenti

Tipologia infissi

MISTO

Stato degli infissi

CATTIVO

DESCRIZIONE DELLA FASCIA TRA L'INFRASTRUTTURA E L'EDIFICIO

Destinazione d'uso AGRICOLO

DESCRIZIONE DELLE SORGENTI DI RUMORE

Ferrovie:

Strade

Strada extraurbana principale

Industrie:

Altro:

NOTE

PROGETTO DEFINITIVO - ITINERARIO NAPOLI-BARI
VARIANTE LINEA CANCELLO-NAPOLI - STUDIO ACUSTICO
Schede di censimento dei ricettori

CODICE RICETTORE

4123

LOCALIZZAZIONE DELL'EDIFICIO

Regione: CAMPANIA

Provincia: NAPOLI

Comune: ACERRA

Località: CALIGNANO

Distanza infrastruttura 105 m

Fascia: Fascia B

Lato linea: Pari

Tipo linea: Rilevato

Codice intervento RFI:

DOCUMENTAZIONE FOTOGRAFICA



DATI CARATTERISTICI DELL'EDIFICIO ESAMINATO

Tipologia INDUSTRIALE E ARTIGIANALE

Numero dei piani 2

Stato conservazione MEDIO

Orientamento OBLIQUO

CARATTERIZZAZIONE DEGLI INFISSI

NUMERO INFISSI PER FRONTE

Fronte parallelo all'infrastruttura

Fronte perpendicolare/obliquo lato progressive crescenti

Fronte perpendicolare /obliquo lato progressive decrescenti

Tipologia infissi

Stato degli infissi

DESCRIZIONE DELLA FASCIA TRA L'INFRASTRUTTURA E L'EDIFICIO

Destinazione d'uso AGRICOLO

DESCRIZIONE DELLE SORGENTI DI RUMORE

Ferrovie:

Strade Strada extraurbana principale

Industrie:

Altro:

NOTE

PROGETTO DEFINITIVO - ITINERARIO NAPOLI-BARI
VARIANTE LINEA CANCELLO-NAPOLI - STUDIO ACUSTICO
Schede di censimento dei ricettori

CODICE RICETTORE 4124

LOCALIZZAZIONE DELL'EDIFICIO

Regione: CAMPANIA

Provincia: NAPOLI

Comune: ACERRA

Località: CALIGNANO

Distanza infrastruttura 150 m

Fascia: Fascia B

Lato linea: Pari

Tipo linea: Rilevato

Codice intervento RFI:

DOCUMENTAZIONE FOTOGRAFICA



DATI CARATTERISTICI DELL'EDIFICIO ESAMINATO

Tipologia INDUSTRIALE E ARTIGIANALE

Numero dei piani 2

Stato conservazione BUONO

Orientamento

OBLIQUO

CARATTERIZZAZIONE DEGLI INFISSI

NUMERO INFISSI PER FRONTE

Fronte parallelo all'infrastruttura

Fronte perpendicolare/obliquo lato progressive crescenti

Fronte perpendicolare /obliquo lato progressive decrescenti

Tipologia infissi

Stato degli infissi

DESCRIZIONE DELLA FASCIA TRA L'INFRASTRUTTURA E L'EDIFICIO

Destinazione d'uso AGRICOLO

DESCRIZIONE DELLE SORGENTI DI RUMORE

Ferrovie:

Strade

Strada extraurbana principale

Industrie:

Altro:

NOTE

PROGETTO DEFINITIVO - ITINERARIO NAPOLI-BARI
VARIANTE LINEA CANCELLO-NAPOLI - STUDIO ACUSTICO
Schede di censimento dei ricettori

CODICE RICETTORE

4125

LOCALIZZAZIONE DELL'EDIFICIO

Regione: CAMPANIA

Provincia: NAPOLI

Comune: ACERRA

Località: CALIGNANO

Distanza infrastruttura 155 m

Fascia: Fascia B

Lato linea: Pari

Tipo linea: Rilevato

Codice intervento RFI:

DOCUMENTAZIONE FOTOGRAFICA



DATI CARATTERISTICI DELL'EDIFICIO ESAMINATO

Tipologia RESIDENZIALE

Numero dei piani 2

Stato conservazione BUONO

Orientamento

PERPENDICOLARE

CARATTERIZZAZIONE DEGLI INFISSI

NUMERO INFISSI PER FRONTE

Fronte parallelo all'infrastruttura

1

Fronte perpendicolare/obliquo lato progressive crescenti

7

Fronte perpendicolare /obliquo lato progressive decrescenti

7

Tipologia infissi MISTO

Stato degli infissi

BUONO

DESCRIZIONE DELLA FASCIA TRA L'INFRASTRUTTURA E L'EDIFICIO

Destinazione d'uso AGRICOLO

DESCRIZIONE DELLE SORGENTI DI RUMORE

Ferrovie:

Strade

Strada extraurbana principale

Industrie:

Altro:

NOTE

PROGETTO DEFINITIVO - ITINERARIO NAPOLI-BARI
VARIANTE LINEA CANCELLO-NAPOLI - STUDIO ACUSTICO
Schede di censimento dei ricettori

CODICE RICETTORE **4126**

LOCALIZZAZIONE DELL'EDIFICIO

Regione: CAMPANIA

Provincia: NAPOLI

Comune: ACERRA

Località: CALIGNANO

Distanza infrastruttura

Fascia:

Lato linea:

Tipo linea:

Codice intervento RFI:

DOCUMENTAZIONE FOTOGRAFICA



DATI CARATTERISTICI DELL'EDIFICIO ESAMINATO

Tipologia

Numero dei piani

Stato conservazione

Orientamento

CARATTERIZZAZIONE DEGLI INFISSI

NUMERO INFISSI PER FRONTE

Fronte parallelo all'infrastruttura

Fronte perpendicolare/obliquo lato progressive crescenti

Fronte perpendicolare /obliquo lato progressive decrescenti

Tipologia infissi

Stato degli infissi

DESCRIZIONE DELLA FASCIA TRA L'INFRASTRUTTURA E L'EDIFICIO

Destinazione d'uso

DESCRIZIONE DELLE SORGENTI DI RUMORE

Ferrovie:

Strade

Industrie:

Altro:

NOTE

PROGETTO DEFINITIVO - ITINERARIO NAPOLI-BARI
VARIANTE LINEA CANCELLO-NAPOLI - STUDIO ACUSTICO
Schede di censimento dei ricettori

CODICE RICETTORE

4127

LOCALIZZAZIONE DELL'EDIFICIO

Regione: CAMPANIA

Provincia: NAPOLI

Comune: ACERRA

Località: CALIGNANO

Distanza infrastruttura 230 m

Fascia: Fascia B

Lato linea: Pari

Tipo linea: Rilevato

Codice intervento RFI:

DOCUMENTAZIONE FOTOGRAFICA



DATI CARATTERISTICI DELL'EDIFICIO ESAMINATO

Tipologia RESIDENZIALE

Numero dei piani

3

Stato conservazione CATTIVO

Orientamento

PERPENDICOLARE

CARATTERIZZAZIONE DEGLI INFISSI

NUMERO INFISSI PER FRONTE

Fronte parallelo all'infrastruttura

1

Fronte perpendicolare/obliquo lato progressive crescenti

6

Fronte perpendicolare /obliquo lato progressive decrescenti

6

Tipologia infissi MISTO

Stato degli infissi

CATTIVO

DESCRIZIONE DELLA FASCIA TRA L'INFRASTRUTTURA E L'EDIFICIO

Destinazione d'uso AGRICOLO

DESCRIZIONE DELLE SORGENTI DI RUMORE

Ferrovie:

Strade

Industrie:

Altro:

NOTE

PROGETTO DEFINITIVO - ITINERARIO NAPOLI-BARI
VARIANTE LINEA CANCELLO-NAPOLI - STUDIO ACUSTICO
Schede di censimento dei ricettori

CODICE RICETTORE **4128**

LOCALIZZAZIONE DELL'EDIFICIO

Regione: CAMPANIA

Provincia: NAPOLI

Comune: ACERRA

Località: PIZZONE

Distanza infrastruttura

Fascia:

Lato linea:

Tipo linea:

Codice intervento RFI:

DOCUMENTAZIONE FOTOGRAFICA



DATI CARATTERISTICI DELL'EDIFICIO ESAMINATO

Tipologia

Numero dei piani

Stato conservazione

Orientamento

CARATTERIZZAZIONE DEGLI INFISSI

NUMERO INFISSI PER FRONTE

Fronte parallelo all'infrastruttura

Fronte perpendicolare/obliquo lato progressive crescenti

Fronte perpendicolare /obliquo lato progressive decrescenti

Tipologia infissi

Stato degli infissi

DESCRIZIONE DELLA FASCIA TRA L'INFRASTRUTTURA E L'EDIFICIO

Destinazione d'uso

DESCRIZIONE DELLE SORGENTI DI RUMORE

Ferrovie:

Strade

Industrie:

Altro:

NOTE

PROGETTO DEFINITIVO - ITINERARIO NAPOLI-BARI
VARIANTE LINEA CANCELLO-NAPOLI - STUDIO ACUSTICO
Schede di censimento dei ricettori

CODICE RICETTORE

4129

LOCALIZZAZIONE DELL'EDIFICIO

Regione: CAMPANIA

Provincia: NAPOLI

Comune: ACERRA

Località: PIZZONE

Distanza infrastruttura 160 m

Fascia: Fascia B

DOCUMENTAZIONE FOTOGRAFICA



Lato linea: Pari

Tipo linea: Rilevato

Codice intervento RFI:

DATI CARATTERISTICI DELL'EDIFICIO ESAMINATO

Tipologia RESIDENZIALE

Numero dei piani

3

Stato conservazione BUONO

Orientamento

OBLIQUO

CARATTERIZZAZIONE DEGLI INFISSI

NUMERO INFISSI PER FRONTE

Fronte parallelo all'infrastruttura

Fronte perpendicolare/obliquo lato progressive crescenti

Fronte perpendicolare /obliquo lato progressive decrescenti

Tipologia infissi

MISTO

Stato degli infissi

BUONO

DESCRIZIONE DELLA FASCIA TRA L'INFRASTRUTTURA E L'EDIFICIO

Destinazione d'uso AGRICOLO

DESCRIZIONE DELLE SORGENTI DI RUMORE

Ferrovie:

Strade

Industrie:

Altro:

NOTE

PROGETTO DEFINITIVO - ITINERARIO NAPOLI-BARI
VARIANTE LINEA CANCELLO-NAPOLI - STUDIO ACUSTICO
Schede di censimento dei ricettori

CODICE RICETTORE 4130

LOCALIZZAZIONE DELL'EDIFICIO

Regione: CAMPANIA

Provincia: NAPOLI

Comune: ACERRA

Località: PIZZONE

Distanza infrastruttura 120 m

Fascia: Fascia B

Lato linea: Pari

Tipo linea: Rilevato

Codice intervento RFI:

DOCUMENTAZIONE FOTOGRAFICA



DATI CARATTERISTICI DELL'EDIFICIO ESAMINATO

Tipologia RESIDENZIALE

Numero dei piani 1

Stato conservazione BUONO

Orientamento

OBLIQUO

CARATTERIZZAZIONE DEGLI INFISSI

NUMERO INFISSI PER FRONTE

Fronte parallelo all'infrastruttura

Fronte perpendicolare/obliquo lato progressive crescenti

Fronte perpendicolare /obliquo lato progressive decrescenti

Tipologia infissi MISTO

Stato degli infissi

BUONO

DESCRIZIONE DELLA FASCIA TRA L'INFRASTRUTTURA E L'EDIFICIO

Destinazione d'uso AGRICOLO

DESCRIZIONE DELLE SORGENTI DI RUMORE

Ferrovie:

Strade

Industrie:

Altro:

NOTE

PROGETTO DEFINITIVO - ITINERARIO NAPOLI-BARI
VARIANTE LINEA CANCELLO-NAPOLI - STUDIO ACUSTICO
Schede di censimento dei ricettori

CODICE RICETTORE

4131

LOCALIZZAZIONE DELL'EDIFICIO

Regione: CAMPANIA

Provincia: NAPOLI

Comune: ACERRA

Località: PIZZONE

Distanza infrastruttura 165 m

Fascia: Fascia B

Lato linea: Pari

Tipo linea: Rilevato

Codice intervento RFI:

DOCUMENTAZIONE FOTOGRAFICA



DATI CARATTERISTICI DELL'EDIFICIO ESAMINATO

Tipologia RESIDENZIALE

Numero dei piani

2

Stato conservazione BUONO

Orientamento

OBLIQUO

CARATTERIZZAZIONE DEGLI INFISSI

NUMERO INFISSI PER FRONTE

Fronte parallelo all'infrastruttura

Fronte perpendicolare/obliquo lato progressive crescenti

Fronte perpendicolare /obliquo lato progressive decrescenti

Tipologia infissi MISTO

Stato degli infissi

BUONO

DESCRIZIONE DELLA FASCIA TRA L'INFRASTRUTTURA E L'EDIFICIO

Destinazione d'uso AGRICOLO

DESCRIZIONE DELLE SORGENTI DI RUMORE

Ferrovie:

Strade

Industrie:

Altro:

NOTE

PROGETTO DEFINITIVO - ITINERARIO NAPOLI-BARI
VARIANTE LINEA CANCELLO-NAPOLI - STUDIO ACUSTICO
Schede di censimento dei ricettori

CODICE RICETTORE 4132

LOCALIZZAZIONE DELL'EDIFICIO

Regione: CAMPANIA

Provincia: NAPOLI

Comune: ACERRA

Località: PIZZONE

Distanza infrastruttura 180 m

Fascia: Fascia B

Lato linea: Pari

Tipo linea: Rilevato

Codice intervento RFI:

DOCUMENTAZIONE FOTOGRAFICA



DATI CARATTERISTICI DELL'EDIFICIO ESAMINATO

Tipologia RESIDENZIALE

Numero dei piani

2

Stato conservazione CATTIVO

Orientamento

OBLIQUO

CARATTERIZZAZIONE DEGLI INFISSI

NUMERO INFISSI PER FRONTE

Fronte parallelo all'infrastruttura

Fronte perpendicolare/obliquo lato progressive crescenti

Fronte perpendicolare /obliquo lato progressive decrescenti

Tipologia infissi

LEGNO

Stato degli infissi

CATTIVO

DESCRIZIONE DELLA FASCIA TRA L'INFRASTRUTTURA E L'EDIFICIO

Destinazione d'uso AGRICOLO

DESCRIZIONE DELLE SORGENTI DI RUMORE

Ferrovie:

Strade

Strada extraurbana secondaria

Industrie:

Altro:

NOTE

PROGETTO DEFINITIVO - ITINERARIO NAPOLI-BARI
VARIANTE LINEA CANCELLO-NAPOLI - STUDIO ACUSTICO
Schede di censimento dei ricettori

CODICE RICETTORE

4133

LOCALIZZAZIONE DELL'EDIFICIO

Regione: CAMPANIA

Provincia: NAPOLI

Comune: ACERRA

Località: PIZZONE

Distanza infrastruttura 195 m

Fascia: Fascia B

Lato linea: Pari

Tipo linea: Rilevato

Codice intervento RFI:

DOCUMENTAZIONE FOTOGRAFICA



DATI CARATTERISTICI DELL'EDIFICIO ESAMINATO

Tipologia RESIDENZIALE

Numero dei piani

2

Stato conservazione BUONO

Orientamento

OBLIQUO

CARATTERIZZAZIONE DEGLI INFISSI

NUMERO INFISSI PER FRONTE

Fronte parallelo all'infrastruttura

Fronte perpendicolare/obliquo lato progressive crescenti

Fronte perpendicolare /obliquo lato progressive decrescenti

Tipologia infissi

MISTO

Stato degli infissi

BUONO

DESCRIZIONE DELLA FASCIA TRA L'INFRASTRUTTURA E L'EDIFICIO

Destinazione d'uso AGRICOLO

DESCRIZIONE DELLE SORGENTI DI RUMORE

Ferrovie:

Strade

Strada extraurbana secondaria

Industrie:

Altro:

NOTE

PROGETTO DEFINITIVO - ITINERARIO NAPOLI-BARI
VARIANTE LINEA CANCELLO-NAPOLI - STUDIO ACUSTICO
Schede di censimento dei ricettori

CODICE RICETTORE 4134

LOCALIZZAZIONE DELL'EDIFICIO

Regione: CAMPANIA

Provincia: NAPOLI

Comune: ACERRA

Località: PIZZONE

Distanza infrastruttura 210 m

Fascia: Fascia B

Lato linea: Pari

Tipo linea: Rilevato

Codice intervento RFI:

DOCUMENTAZIONE FOTOGRAFICA



DATI CARATTERISTICI DELL'EDIFICIO ESAMINATO

Tipologia RESIDENZIALE

Numero dei piani 2

Stato conservazione BUONO

Orientamento

OBLIQUO

CARATTERIZZAZIONE DEGLI INFISSI

NUMERO INFISSI PER FRONTE

Fronte parallelo all'infrastruttura

Fronte perpendicolare/obliquo lato progressive crescenti

Fronte perpendicolare /obliquo lato progressive decrescenti

Tipologia infissi

MISTO

Stato degli infissi

BUONO

DESCRIZIONE DELLA FASCIA TRA L'INFRASTRUTTURA E L'EDIFICIO

Destinazione d'uso AGRICOLO

DESCRIZIONE DELLE SORGENTI DI RUMORE

Ferrovie:

Strade

Strada extraurbana secondaria

Industrie:

Altro:

NOTE

PROGETTO DEFINITIVO - ITINERARIO NAPOLI-BARI
VARIANTE LINEA CANCELLO-NAPOLI - STUDIO ACUSTICO
Schede di censimento dei ricettori

CODICE RICETTORE

4135

LOCALIZZAZIONE DELL'EDIFICIO

Regione: CAMPANIA

Provincia: NAPOLI

Comune: ACERRA

Località: PIZZONE

Distanza infrastruttura 220 m

Fascia: Fascia B

Lato linea: Pari

Tipo linea: Rilevato

Codice intervento RFI:

DOCUMENTAZIONE FOTOGRAFICA



DATI CARATTERISTICI DELL'EDIFICIO ESAMINATO

Tipologia RESIDENZIALE

Numero dei piani

2

Stato conservazione MEDIO

Orientamento

OBLIQUO

CARATTERIZZAZIONE DEGLI INFISSI

NUMERO INFISSI PER FRONTE

Fronte parallelo all'infrastruttura

Fronte perpendicolare/obliquo lato progressive crescenti

Fronte perpendicolare /obliquo lato progressive decrescenti

Tipologia infissi

MISTO

Stato degli infissi

BUONO

DESCRIZIONE DELLA FASCIA TRA L'INFRASTRUTTURA E L'EDIFICIO

Destinazione d'uso AGRICOLO

DESCRIZIONE DELLE SORGENTI DI RUMORE

Ferrovie:

Strade

Strada extraurbana secondaria

Industrie:

Altro:

NOTE

PROGETTO DEFINITIVO - ITINERARIO NAPOLI-BARI
VARIANTE LINEA CANCELLO-NAPOLI - STUDIO ACUSTICO
Schede di censimento dei ricettori

CODICE RICETTORE 4136

LOCALIZZAZIONE DELL'EDIFICIO

Regione: CAMPANIA

Provincia: NAPOLI

Comune: ACERRA

Località: PIZZONE

Distanza infrastruttura 240 m

Fascia: Fascia B

Lato linea: Pari

Tipo linea: Rilevato

Codice intervento RFI:

DOCUMENTAZIONE FOTOGRAFICA



DATI CARATTERISTICI DELL'EDIFICIO ESAMINATO

Tipologia RESIDENZIALE

Numero dei piani 2

Stato conservazione MEDIO

Orientamento

OBLIQUO

CARATTERIZZAZIONE DEGLI INFISSI

NUMERO INFISSI PER FRONTE

Fronte parallelo all'infrastruttura

Fronte perpendicolare/obliquo lato progressive crescenti

Fronte perpendicolare /obliquo lato progressive decrescenti

Tipologia infissi MISTO

Stato degli infissi

MEDIO

DESCRIZIONE DELLA FASCIA TRA L'INFRASTRUTTURA E L'EDIFICIO

Destinazione d'uso AGRICOLO

DESCRIZIONE DELLE SORGENTI DI RUMORE

Ferrovie:

Strade

Strada extraurbana secondaria

Industrie:

Altro:

NOTE

PROGETTO DEFINITIVO - ITINERARIO NAPOLI-BARI
VARIANTE LINEA CANCELLO-NAPOLI - STUDIO ACUSTICO
Schede di censimento dei ricettori

CODICE RICETTORE

4137

LOCALIZZAZIONE DELL'EDIFICIO

Regione: CAMPANIA

Provincia: NAPOLI

Comune: ACERRA

Località: PIZZONE

Distanza infrastruttura 235 m

Fascia: Fascia B

Lato linea: Pari

Tipo linea: Rilevato

Codice intervento RFI:

DOCUMENTAZIONE FOTOGRAFICA



DATI CARATTERISTICI DELL'EDIFICIO ESAMINATO

Tipologia RESIDENZIALE

Numero dei piani

1

Stato conservazione MEDIO

Orientamento

OBLIQUO

CARATTERIZZAZIONE DEGLI INFISSI

NUMERO INFISSI PER FRONTE

Fronte parallelo all'infrastruttura

Fronte perpendicolare/obliquo lato progressive crescenti

Fronte perpendicolare /obliquo lato progressive decrescenti

Tipologia infissi MISTO

Stato degli infissi

MEDIO

DESCRIZIONE DELLA FASCIA TRA L'INFRASTRUTTURA E L'EDIFICIO

Destinazione d'uso AGRICOLO

DESCRIZIONE DELLE SORGENTI DI RUMORE

Ferrovie:

Strade

Industrie:

Altro:

NOTE

PROGETTO DEFINITIVO - ITINERARIO NAPOLI-BARI
VARIANTE LINEA CANCELLO-NAPOLI - STUDIO ACUSTICO
Schede di censimento dei ricettori

CODICE RICETTORE 4138

LOCALIZZAZIONE DELL'EDIFICIO

Regione: CAMPANIA

Provincia: NAPOLI

Comune: ACERRA

Località: PIZZONE

Distanza infrastruttura 110 m

Fascia: Fascia B

Lato linea: Pari

Tipo linea: Rilevato

Codice intervento RFI:

DOCUMENTAZIONE FOTOGRAFICA



DATI CARATTERISTICI DELL'EDIFICIO ESAMINATO

Tipologia RESIDENZIALE

Numero dei piani 2

Stato conservazione MEDIO

Orientamento

OBLIQUO

CARATTERIZZAZIONE DEGLI INFISSI

NUMERO INFISSI PER FRONTE

Fronte parallelo all'infrastruttura

Fronte perpendicolare/obliquo lato progressive crescenti

Fronte perpendicolare /obliquo lato progressive decrescenti

Tipologia infissi

MISTO

Stato degli infissi

BUONO

DESCRIZIONE DELLA FASCIA TRA L'INFRASTRUTTURA E L'EDIFICIO

Destinazione d'uso AGRICOLO

DESCRIZIONE DELLE SORGENTI DI RUMORE

Ferrovie:

Strade

Strada extraurbana secondaria

Industrie:

Altro:

NOTE

PROGETTO DEFINITIVO - ITINERARIO NAPOLI-BARI
VARIANTE LINEA CANCELLO-NAPOLI - STUDIO ACUSTICO
Schede di censimento dei ricettori

CODICE RICETTORE

4139

LOCALIZZAZIONE DELL'EDIFICIO

Regione: CAMPANIA

Provincia: NAPOLI

Comune: CASORIA

Località: VIA NAZIONALE DELLE PUGLIE

Distanza infrastruttura 195 m

Fascia: Fascia B

Lato linea: Pari

Tipo linea: Galleria artificiale

Codice intervento RFI:

DOCUMENTAZIONE FOTOGRAFICA



DATI CARATTERISTICI DELL'EDIFICIO ESAMINATO

Tipologia COMMERCIALE E SERVIZI

Numero dei piani 3

Stato conservazione BUONO

Orientamento OBLIQUO

CARATTERIZZAZIONE DEGLI INFISSI

NUMERO INFISSI PER FRONTE

Fronte parallelo all'infrastruttura

Fronte perpendicolare/obliquo lato progressive crescenti

Fronte perpendicolare /obliquo lato progressive decrescenti

Tipologia infissi METALLO

Stato degli infissi BUONO

DESCRIZIONE DELLA FASCIA TRA L'INFRASTRUTTURA E L'EDIFICIO

Destinazione d'uso

DESCRIZIONE DELLE SORGENTI DI RUMORE

Ferrovie:

Strade

Strada di scorrimento urbano

Industrie:

Altro:

NOTE

PROGETTO ESECUTIVO – ITINERARIO NAPOLI-BARI
VARIANTE LINEA CANCELLO-NAPOLI – STUDIO ACUSTICO
Schede di censimento dei ricettori

CODICE RICETTORE **4140**

LOCALIZZAZIONE DELL'EDIFICIO

Regione Campania
Provincia: Napoli
Comune: ACERRA
Località: Via Silvio Buonincontro
Distanza infrastruttura: 200 m
Fascia: Fascia B

DOCUMENTAZIONE FOTOGRAFICA



Lato linea: Pari Tipo linea Rilevato Codice intervento RFI:

DATI CARATTERISTICI DELL'EDIFICIO ESAMINATO

Tipologia SCUOLA Numero dei piani 1
Stato conservazione BUONO Orientamento RUOTATO

DESCRIZIONE DELLA FASCIA TRA L'INFRASTRUTTURA E L'EDIFICIO

Destinazione d'uso COLTIVATO

DESCRIZIONE DELLE SORGENTI DI RUMORE

Ferrovie: Strade:
Industrie: Altro:

NOTE

Empty box for notes.