FASE 1 - Scala 1:2000
Cantierizzazione - Giorni 20

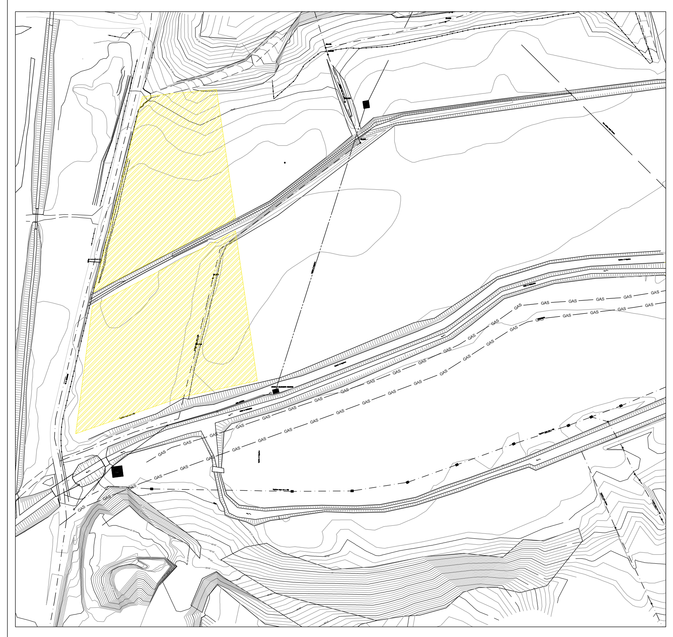

FASE 2 - Scala 1:2000
Risoluzione interferenze - Giorni 70

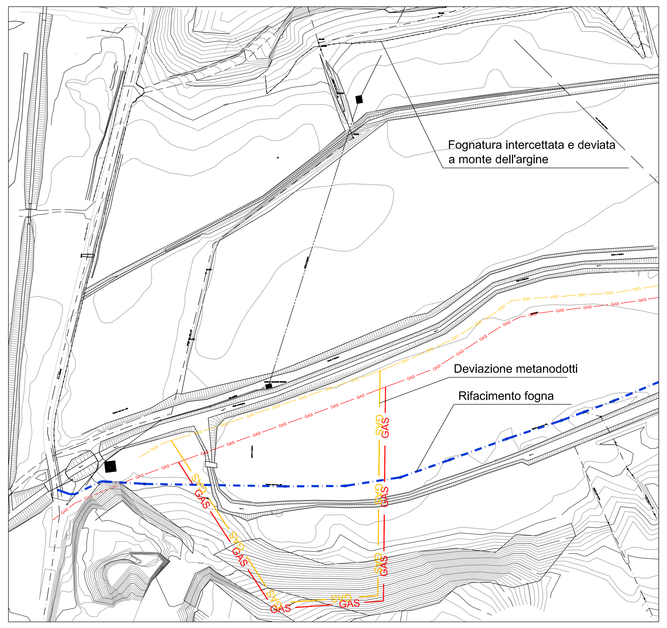

FASE 3 - Scala 1:2000
Deviazione provvisoria fossi - Giorni 20

FASE 4 - Scala 1:2000
Scavo di bonifica argine e sbancamento opera di regolazione - Giorni 45

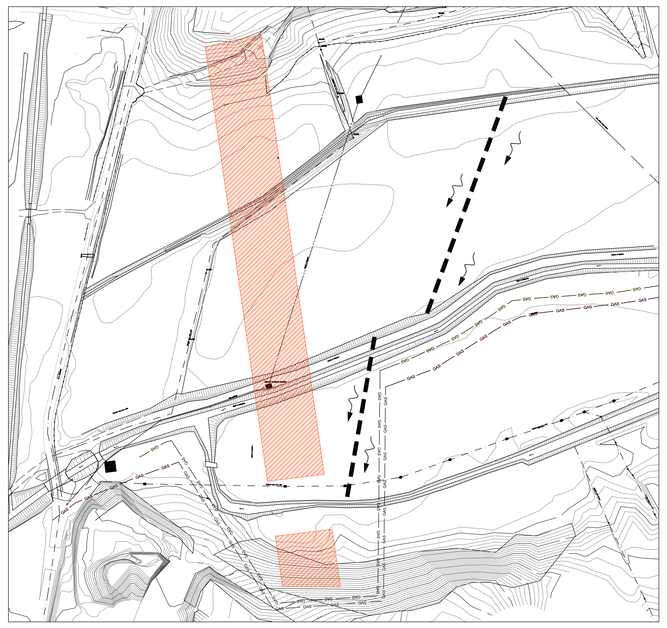

FASE 5 - Scala 1:2000
Iniezioni spalle - Giorni 30

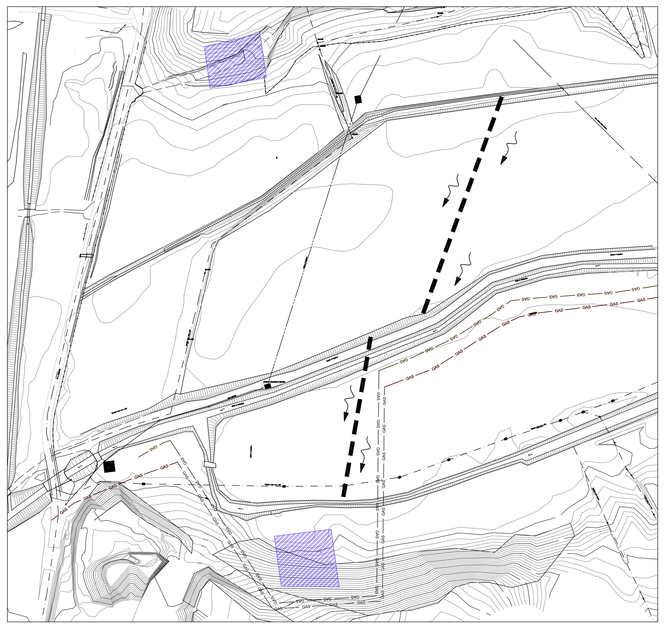

FASE 6 - Scala 1:2000
Realizzazione Taglione - Giorni 60

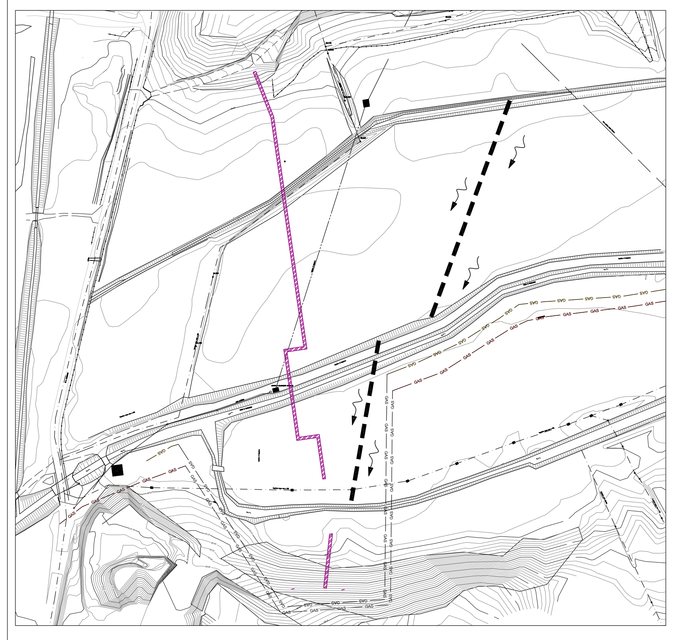

FASE 7 - Scala 1:2000
Fondazione opera di regolazione - Giorni 45

FASE 8 - Scala 1:2000
Realizzazione opera di regolazione - Giorni 90

FASE 9 - Scala 1:2000
Sistemazione definitiva Fossi - Giorni 20

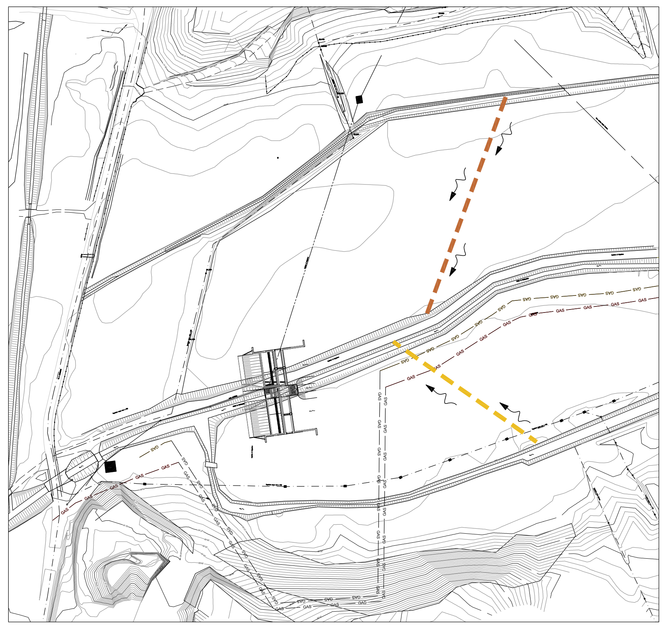

FASE 10 - Scala 1:2000
Scavo di bonifica e realizzazione ultima parte taglione - Giorni 15

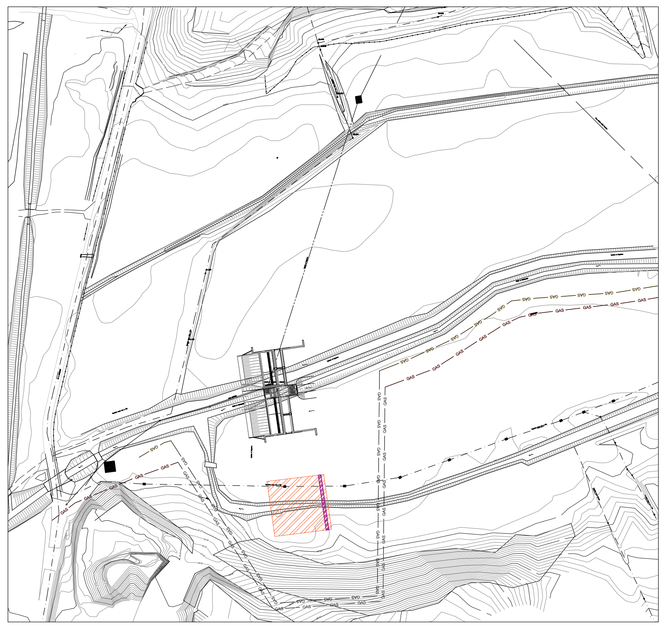

FASE 11 - Scala 1:2000
Realizzazione finale Argine - Giorni 90

FASE 12 - Scala 1:2000
Realizzazione strade di collegamento - Giorni 15

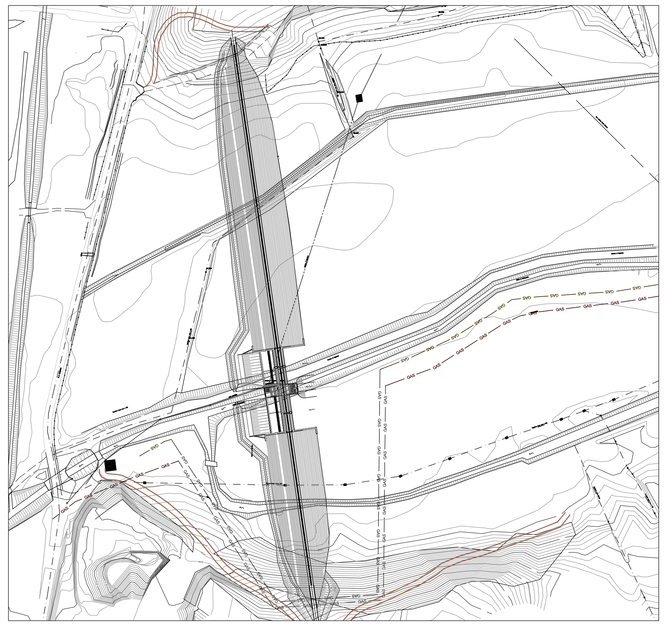

FASE 13 - Scala 1:2000
Completamento Opere Elettromeccaniche ed Impianti - Giorni 90

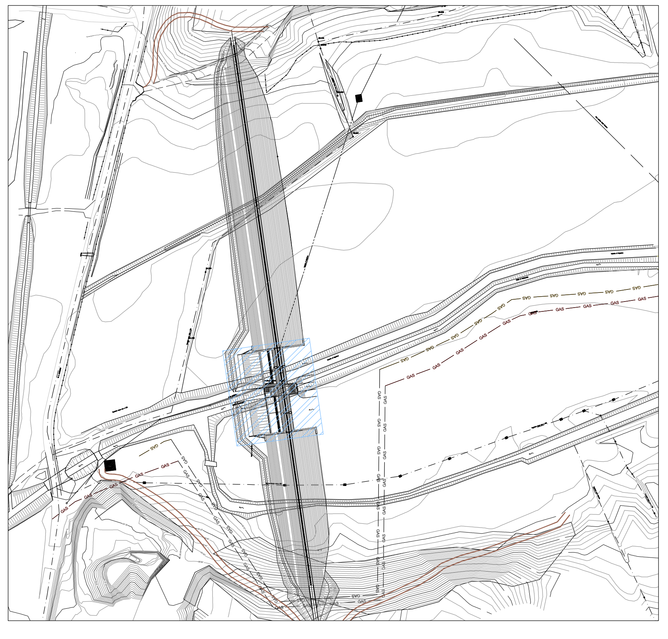

FASE 14 - Scala 1:2000
Realizzazione Argine Edificio Storico - Giorni 40

PRESIDENTE DELLA REGIONE LAZIO/COMMISSARIO DELEGATO
PER IL SUPERAMENTO DELL'EMERGENZA DETERMINATASI IN RELAZIONE AGLI EVENTI ATMOSFERICI CHE HANNO COLPITO IL TERRITORIO NAZIONALE NEI MESI DI NOVEMBRE E DICEMBRE
(O.P.C.M. n. 3734 del 16 Gennaio 2009 G.U. n. 19 del 24 gennaio 2009)

"PRIMI INTERVENTI DI PROTEZIONE CIVILE DIRETTI A FRONTEGGIARE I DANNI CONSEGUENTI AGLI EVENTI ATMOSFERICI CHE HANNO COLPITO IL TERRITORIO NAZIONALE NEI MESI DI NOVEMBRE E DICEMBRE 2008"

LAVORI DI RIPRISTINO DELL'OFFICIOSITA' DEL FOSSO DI PRATOLUNGO COMPRESA LA M.S. DELL'ALVEO E LA COSTITUZIONE DI OPPORTUNE OPERE DI ACCUMULO E LAMINAZIONE DELLE PIENE - II LOTTO

PROGETTO DEFINITIVO

PLANIMETRIA DELLE AREE DI CANTIERE E DELLE FASI ESECUTIVE

GRUPPO DI PROGETTAZIONE:

RESPONSABILE E COORDINATORE: Ing. Fabio Colletti - CO.RI.P. S.r.l.

PROGETTAZIONE OPERE IDRAULICHE: Ing. Alberto Bezzi - Studio Ing. G. Pietrangeli S.r.l.

ANALISI E PROGETTAZIONI GEOTECNICHE: Ing. Quintilio Napoleoni, Ing. Gadiel Coen - E&G S.r.l.

CONSULENZA GEOLOGICA: Dott. Pio Bersani

CALCOLI IDROLOGICI ED IDRAULICI: Ing. Lucio Cavazza - CO.RI.P. S.r.l.

COORDINAMENTO SICUREZZA IN FASE DI PROGETTAZIONE: Ing. Marco Raponi

STUDI AMBIENTALI: Ing. Giorgio Incelli, Ing. Valentina Tomassoni - CO.RI.P. S.r.l.

RILIEVI E STUDI TOPOGRAFICI: Geom. Cesare Lauricella, Geom. Alessandro Iula - CO.RI.P. S.r.l.

INDAGINI GEOGNOSTICHE: Ing. Bruno Taddei - GEO S.a.s.

INDAGINI GEOELETTRICHE: Ing. Gianfranco Morelli - GEOSTUDI ASTIER S.r.l.

RESPONSABILE DEL PROCEDIMENTO
Ing. Gaetano Giarrè

CODICE ELABORATO	RIFERIMENTO ELABORATO											SCALA
	DIRETTORI											
	commessa				lv	unità	fase	elaborato	sub	file name		
029.0	1	0	0	9	D	CEP	D	PT	01	00	029.0_D_CEP_D_01_00.dwg	1:2.000

rev	Data	Redazione	Verifica	Approvazione	Visto committente	Descrizione
1	16-11-09	BERSANI	BERSANI	BERSANI		
2						
3						

la riproduzione del presente elaborato e' vietata a termini di legge senza la espressa, preventiva autorizzazione