Sezione C-C

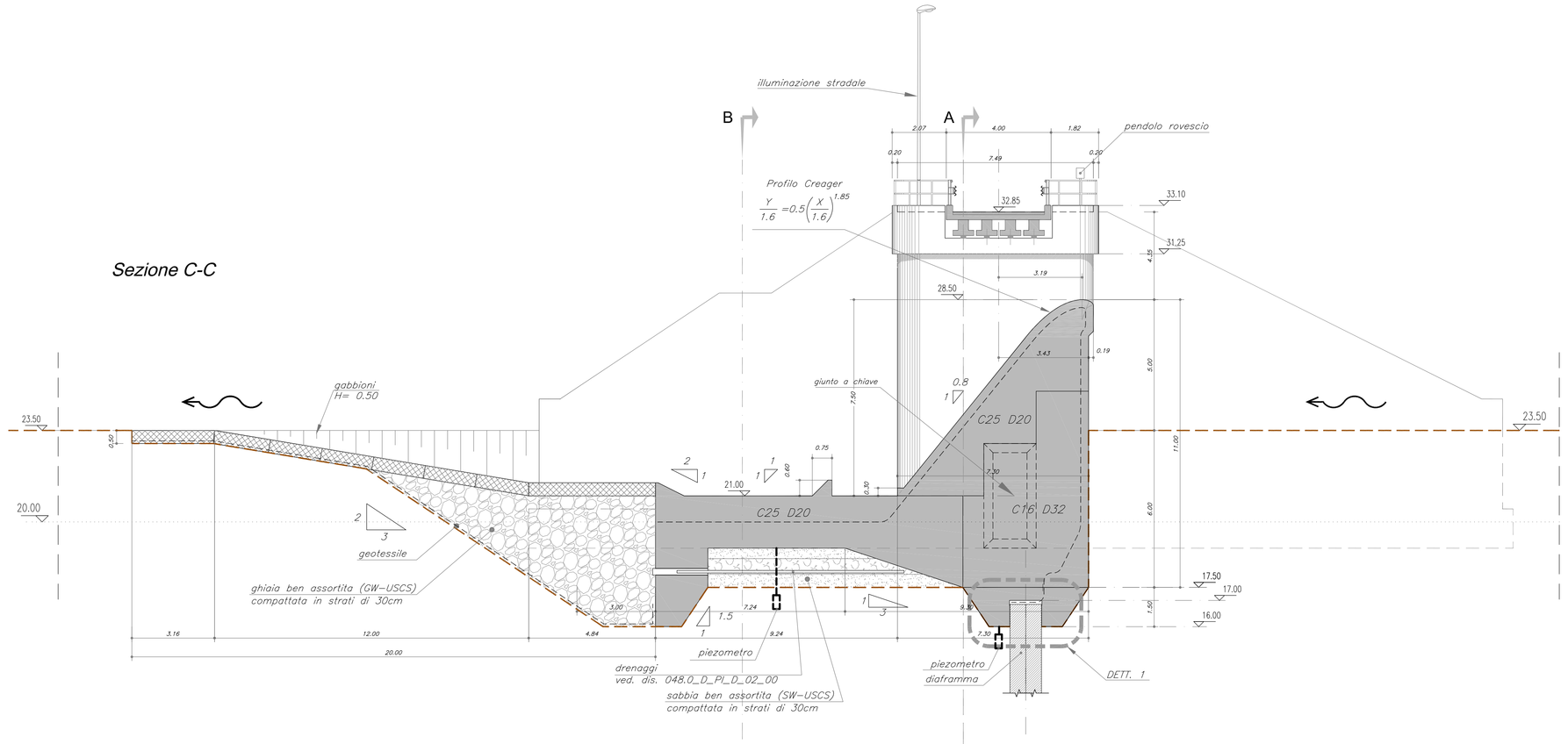

Sezione D-D

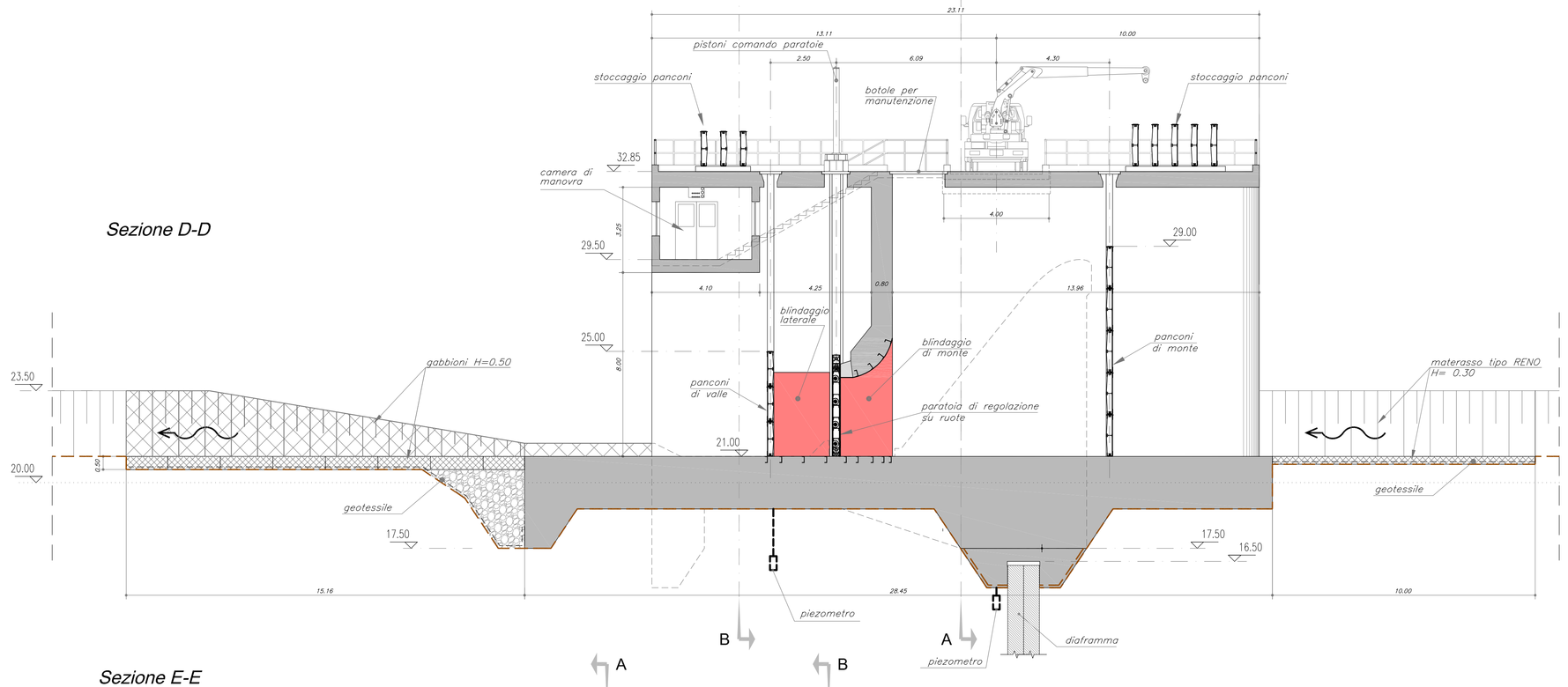

Sezione E-E

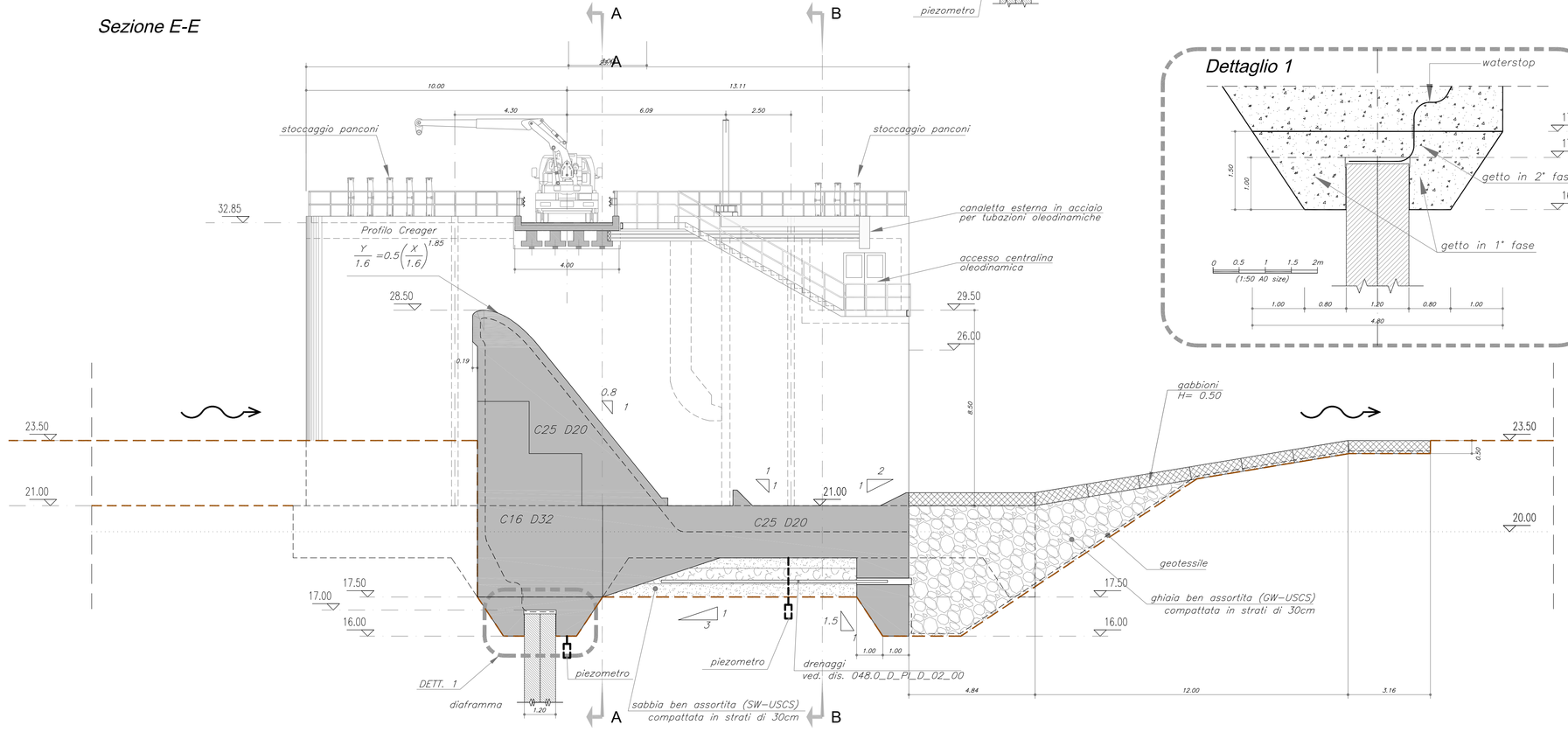

Dettaglio 1

Prospetto lato sfioratore

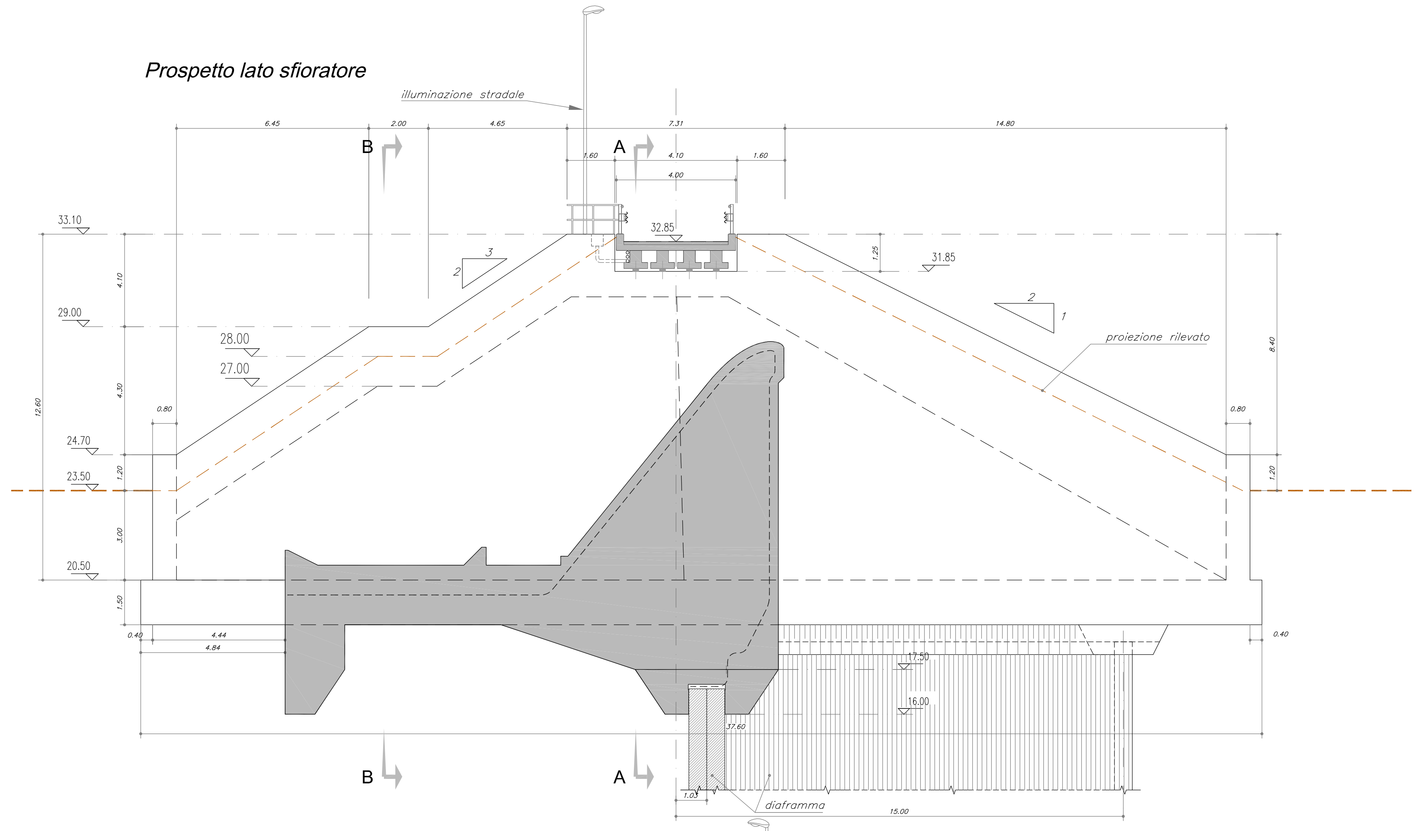

Prospetto lato rilevato

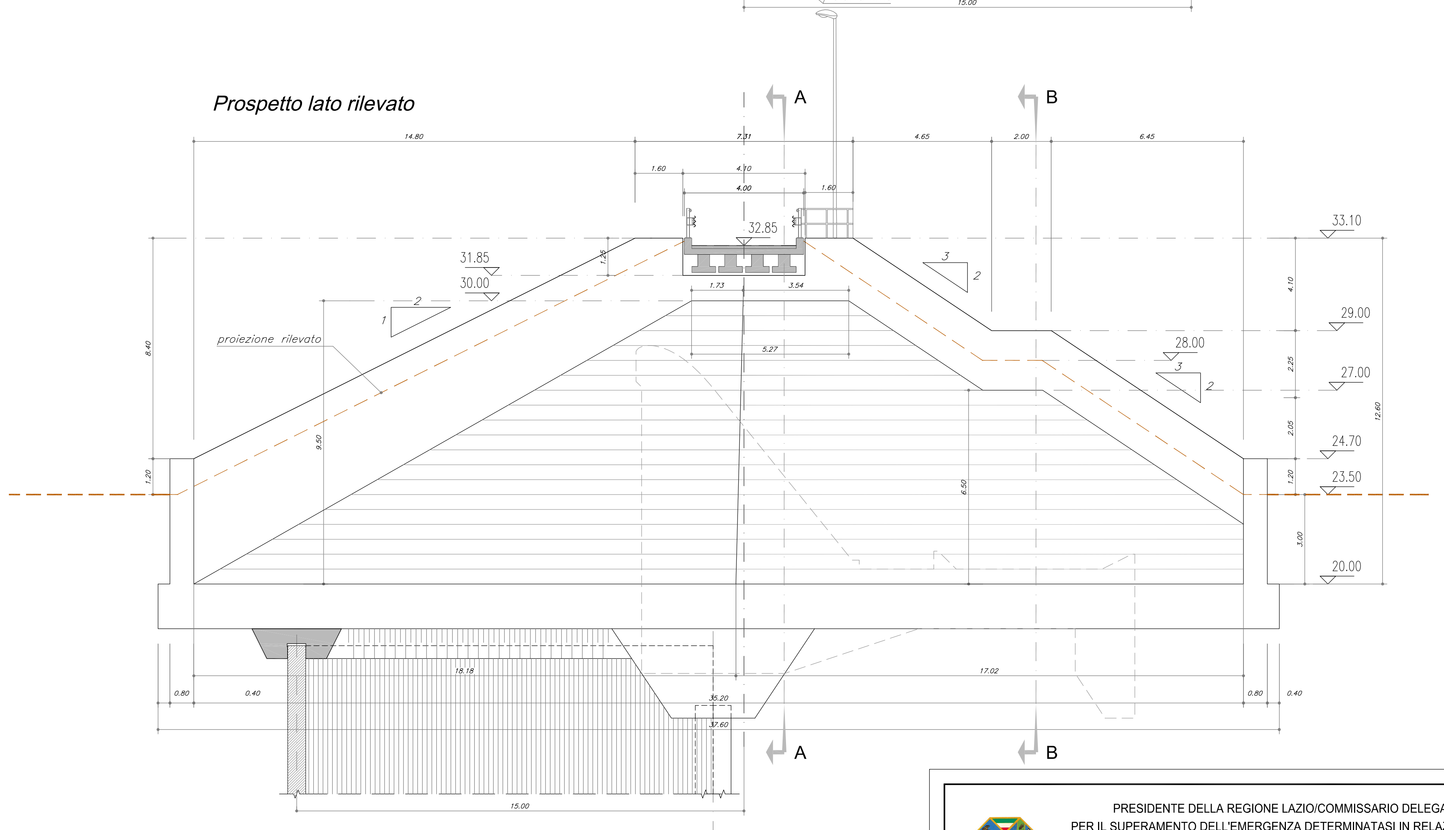

Disegni di riferimento

046.0_D_PI_D_02_00 – Carpenteria, Piante

048.0_D_PI_D_02_00 – Carpenteria, Sezioni longitudinali

DETTAGLIO DELLA REALIZZAZIONE DEL GIUNTO E SEQUENZA COSTRUTTIVA

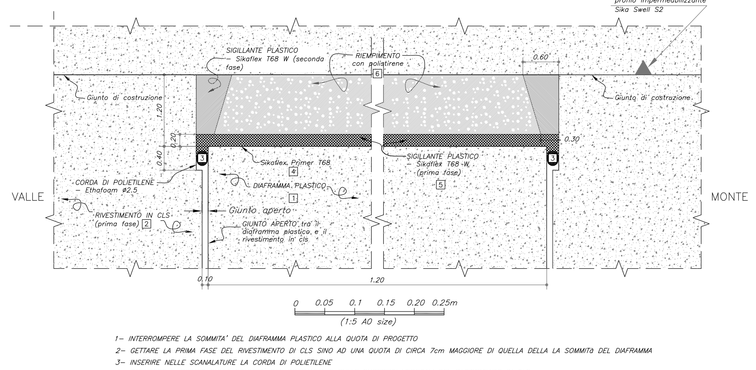

1– INTERROMPERE LA SOMMITA' DEL DIAFRAMMA PLASTICO ALLA QUOTA DI PROGETTO

2– GETTARE LA PRIMA FASE DEL RIVESTIMENTO DI CLS SINO AD UNA QUOTA DI CIRCA 7cm MASSIMO' DI QUELLA DELLA LA SOMMITA DEL DIAFRAMMA

3– INSERIRE NELLE SCANALATURE LA CORDA DI POLIETILENE

4– STENDERE IL PRIMER SULLA SOMMITA' DEL DIAFRAMMA E SULLE SUPERFICI VERTICALI DEL RIVESTIMENTO IN CLS

6– POSIZIONARE IL PANNELLO DI POLISTIRENE

5– STENDERE UNO STRATO DI SIKAFLEX 168 W CON SPESSORE 2cm SUL DIAFRAMMA (prima fase)

7– RIEMPIRE LE SCANALATURE LATERALI CON SIKAFLEX 168 W (seconda fase)

8– DISPORRE IL PROFILO IMPERMEABILIZZANTE SIKASWELL-S2 SUL GIUNTO SOLO SUL LATO A MONTE

9– COMPLETARE IL GETTO DEL RIVESTIMENTO DI CLS

PRESIDENTE DELLA REGIONE LAZIO/COMMISSARIO DELEGATO
PER IL SUPERAMENTO DELL'EMERGENZA DETERMINATASI IN RELAZIONE AGLI EVENTI ATMOSFERICI CHE HANNO COLPITO IL TERRITORIO NAZIONALE NEI MESI DI NOVEMBRE E DICEMBRE
(O.P.C.M. n. 3734 del 16 Gennaio 2009 G.U. n. 19 del 24 gennaio 2009)

"PRIMI INTERVENTI DI PROTEZIONE CIVILE DIRETTI A FRONTEGGIARE I DANNI CONSEGUENTI AGLI EVENTI ATMOSFERICI CHE HANNO COLPITO IL TERRITORIO NAZIONALE NEI MESI DI NOVEMBRE E DICEMBRE 2008"

LAVORI DI RIPRISTINO DELL'OFFICIOSITA' DEL FOSSO DI PRATOLUNGO COMPRESA LA M.S. DELL'ALVEO E LA COSTITUZIONE DI OPPORTUNE OPERE DI ACCUMULO E LAMINAZIONE DELLE PIENE - II LOTTO

PROGETTO DEFINITIVO

OPERA DI REGOLAZIONE SEZIONI TRASVERSALI

GRUPPO DI PROGETTAZIONE:

RESPONSABILE E COORDINATORE: Ing. Fabio Colletti - CO.RI.P. S.r.l.

PROGETTAZIONE OPERA DI REGOLAZIONE: Ing. Alberto Bezzi - Studio Ing. G. Pietrangeli S.r.l.

ANALISI E PROGETTAZIONI GEOTECNICHE: Ing. Quintilio Napoleoni, Ing. Gadiel Coen - E&G S.r.l.

CONSULENZA GEOLOGICA: Dott. Pio Bersani

CALCOLI IDROLOGICI ED IDRAULICI: Ing. Lucio Cavazza - CO.RI.P. S.r.l.

COORDINAMENTO SICUREZZA IN FASE DI PROGETTAZIONE: Ing. Marco Raponi

STUDI AMBIENTALI: Ing. Giorgio Incelli, Ing. Valentina Tomassoni - CO.RI.P. S.r.l.

RILIEVI E STUDI TOPOGRAFICI: Geom. Cesare Lauricella, Geom. Alessandro Iula - CO.RI.P. S.r.l.

INDAGINI GEOGNOSTICHE: Ing. Bruno Taddei - GEO S.a.s.

INDAGINI GEOELETTRICHE: Ing. Gianfranco Morelli - GEOSTUDI ASTIER S.r.l.

RESPONSABILE DEL PROCEDIMENTO
Ing. Gaetano Giardi

CODICE ELABORATO	DIRETTORIO				RIFERIMENTO ELABORATO							SCALA
047.0	commessa			lv	unità	fase	elaborato		sezione	File name		1:100
	1	0	0	9	D	PI	D	CA	02	00	047.0_D_PI_D_02_00.dwg	

rev	Data	Redazione	Verifica	Approvazione	Visto committente	Descrizione
1	13/10/2010	G.L. Olivieri	L. Totti	A.Bezzi/F.Colletti		
2						
3						

la riproduzione del presente elaborato e' vietata a termini di legge senza la espressa, preventiva autorizzazione