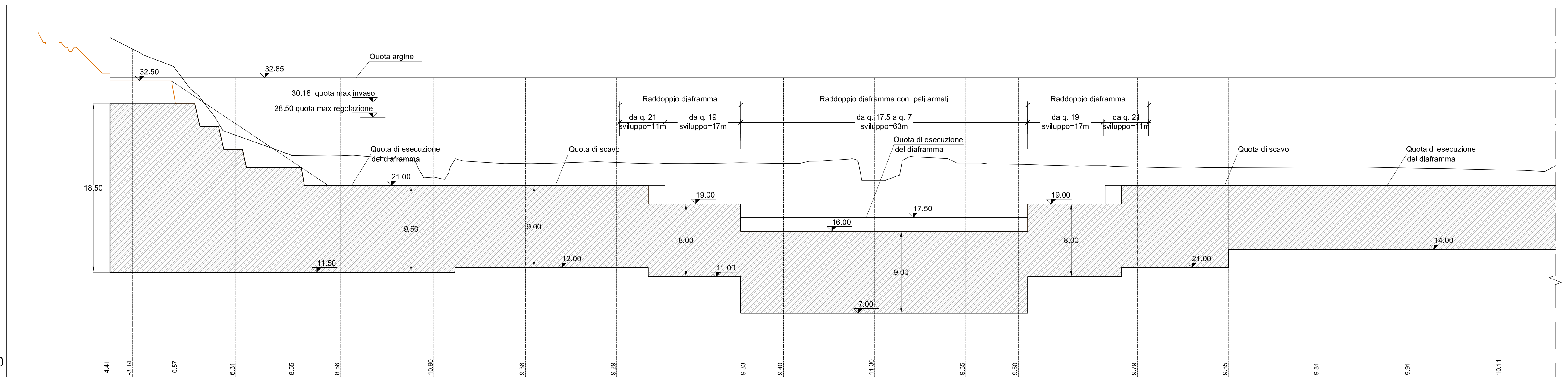
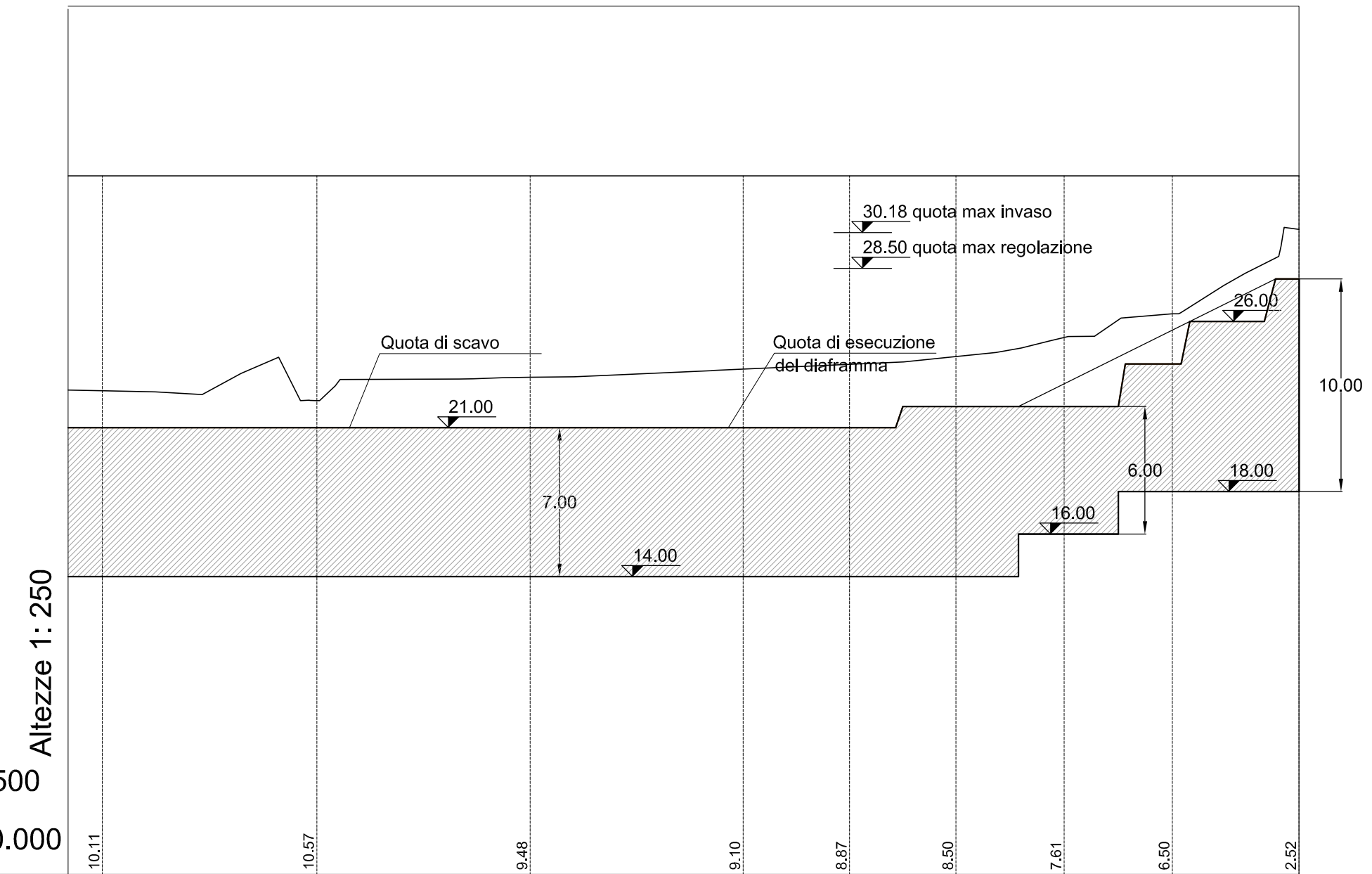


SEZIONE LONGITUDINALE LUNGO IL DIAFRAMMA
SCALA 1:500/250



No. SEZIONI	1	2	3	4	5	6	7	8	9	9 bis	10	11	12	12 bis	13	14	15	16	17	
DISTANZE PROGRESSIVE	0.00	4.95	14.95	27.59	40.59	50.59	71.05	91.15	111.15	139.70	147.77	167.77	187.77	199.30	225.45	245.45	265.45	285.45	305.45	
DISTANZE PARZIALI		4.95	10.00	12.63	13.00	10.00	20.46	20.09	20.00	28.55	8.07	20.00	20.00	11.53	26.13	20.00	20.00	20.00	20.00	20.15
QUOTE TERRENO	37.26	35.99	33.42	26.54	24.30	24.29	21.95	23.47	23.56	23.52	23.45	21.55	23.50	23.35	23.06	23.00	23.04	23.94	22.74	22.74
QUOTE PROGETTO	32.85	32.85	32.85	32.85	32.85	32.85	32.85	32.85	32.85	32.85	32.85	32.85	32.85	32.85	32.85	32.85	32.85	32.85	32.85	32.85
QUOTE SCAVO	33.350	32.500	30.000	25.000	23.000	21.000	21.000	21.000	21.000	16.000	16.000	16.000	16.000	16.000	21.000	21.000	21.000	21.000	21.000	21.000

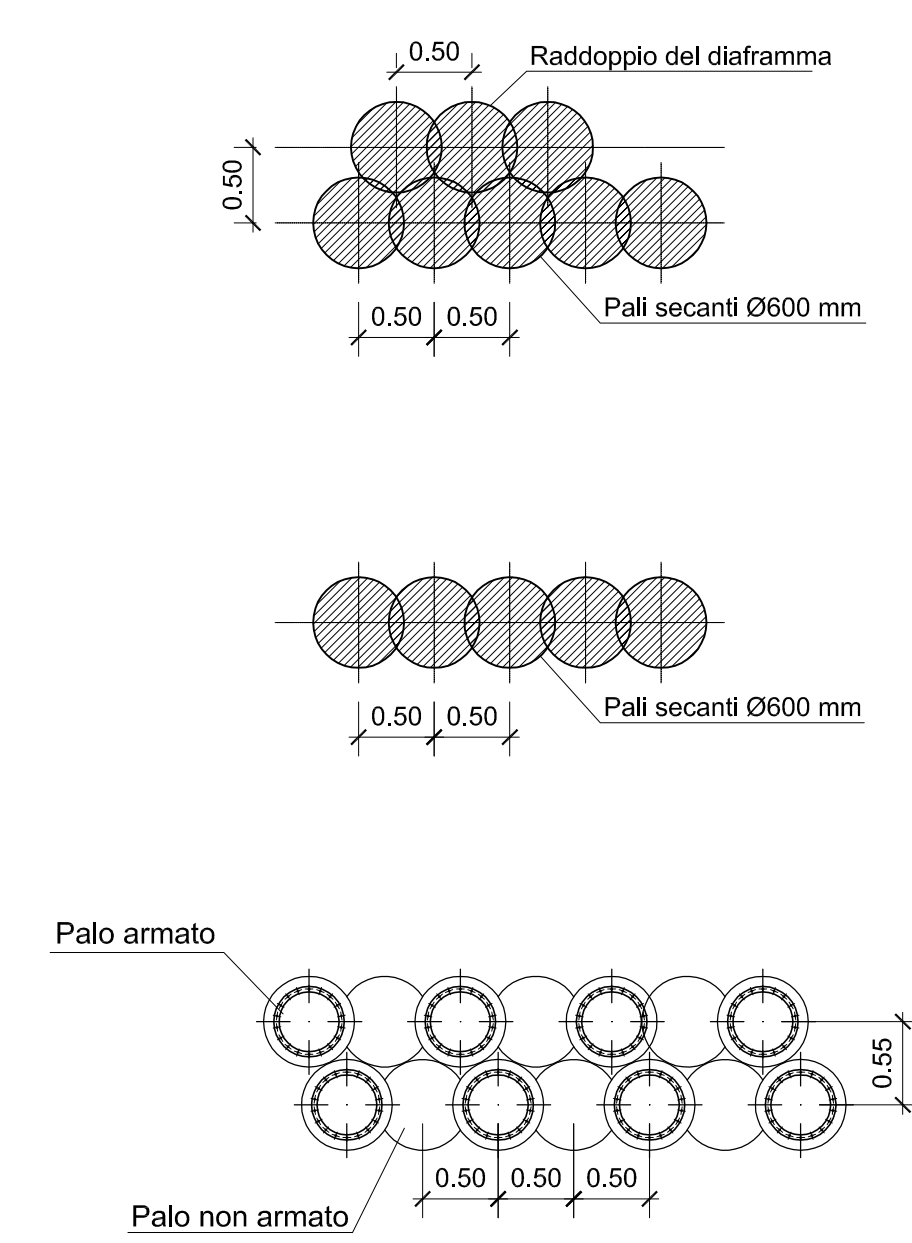
Altezze 1: 250
Lunghezze 1: 500
Q.RIF. 0.000



No. SEZIONI	17	18	19	20	21	22	23	24	25
DISTANZE PROGRESSIVE	305.43	325.62	345.69	365.72	375.74	385.75	395.93	405.10	418.02
DISTANZE PARZIALI		20.19	20.07	20.03	10.01	10.01	10.18	10.18	11.92
QUOTE TERRENO	22.74	22.28	23.37	23.75	23.98	24.35	25.24	26.35	30.33
QUOTE PROGETTO	32.85	32.85	32.85	32.85	32.85	32.85	32.85	32.85	32.85
QUOTE SCAVO	21.000	21.000	21.000	21.000	21.000	22.000	22.000	24.000	28.000

Altezze 1: 250
Lunghezze 1: 500
Q.RIF. 0.000

DETTAGLIO DEL DIAFRAMMA
SCALA 1:50



REGIONE LAZIO DIREZIONE REGIONALE INFRASTRUTTURE, AMBIENTE E POLITICHE ABITATIVE

LAVORI DI RIPRISTINO DELL'OFFICIOSITA' DEL FOSSO DI PRATOLUNGO COMPRESA LA M.S. DELL'ALVEO E LA COSTITUZIONE DI OPPORTUNE OPERE DI ACCUMULO E LAMINAZIONE DELLE PIENE - II LOTTO

PROGETTO ESECUTIVO
PERIZIA DI VARIANTE E SUPPLETIVA

DIGA DI PRATOLUNGO
DIGA IN TERRA
Sezione longitudinale diaframma

IMPRESA DI COSTRUZIONE: AT: RESPONSABILE DEL PROCEDIMENTO: Dott. Dario Matturo

COSTRUZIONI STRADALI & CONSOLIDAMENTI SPA (capogruppo)

Eui Marica (mandante)

PROGETTISTI: DIREZIONE DEI LAVORI: Ing. Severino Marasco

INTEGRA (mandataria) Prof. Ing. Marco Petrangeli, Ing. Geol. Massimo Pietrantoni

INGEGNERIA (mandante) Ing. Luciano Landolfi, Ing. Roberto De Gennaro, Ing. Antonio Petti

STUDI GEOLOGICI: Ing. Geol. Massimo Pietrantoni

CODICE ELABORATO	RIFERIMENTO ELABORATO	SCALA
D IN 122RA - PF 102 - R 2	DIN122RA-PF102-R2.dwg	1:500/250

rev	Data	Redazione	Verifica	Approvazione	Visto committente	Descrizione
0	11/2013	M. Valeri	M. Pietrantoni	M. Petrangeli		
1	11/2013	M. Valeri	M. Pietrantoni	M. Petrangeli		Istruttoria Direzione Generale Dighe
2	08/07/2015	L. Galoppa	M. Pietrantoni	M. Petrangeli		Ottimizzazione prescrizioni. Consegna definitiva