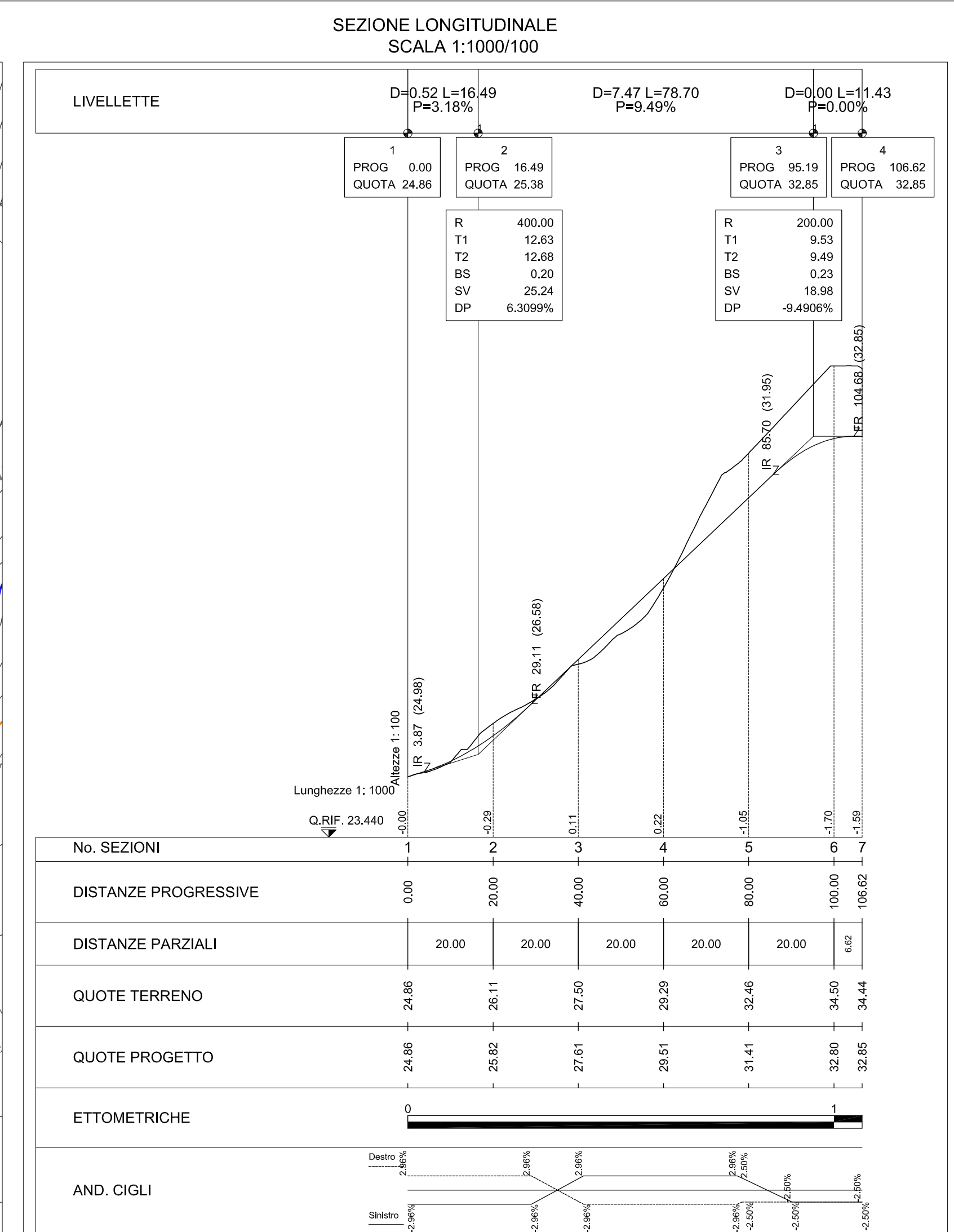
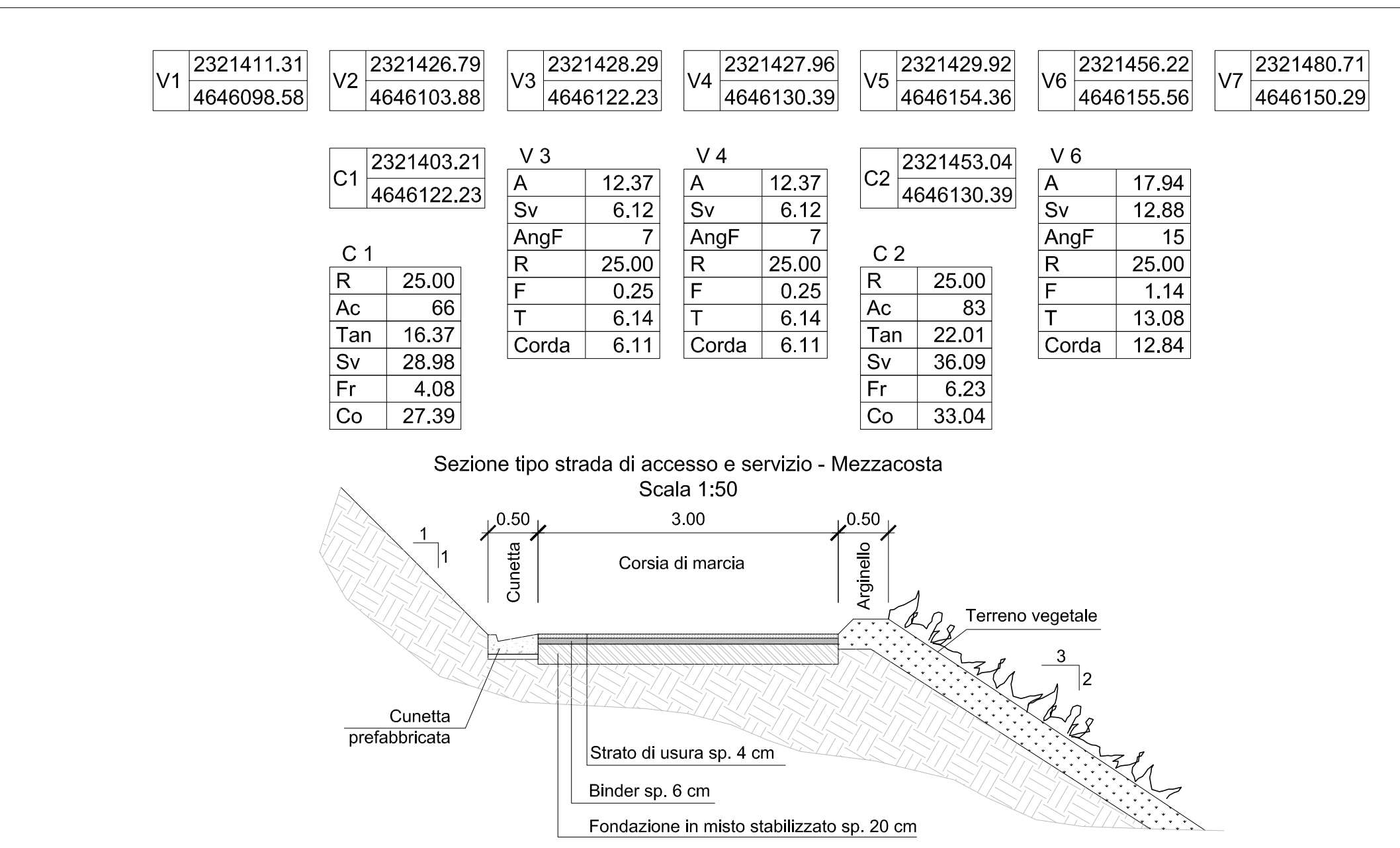
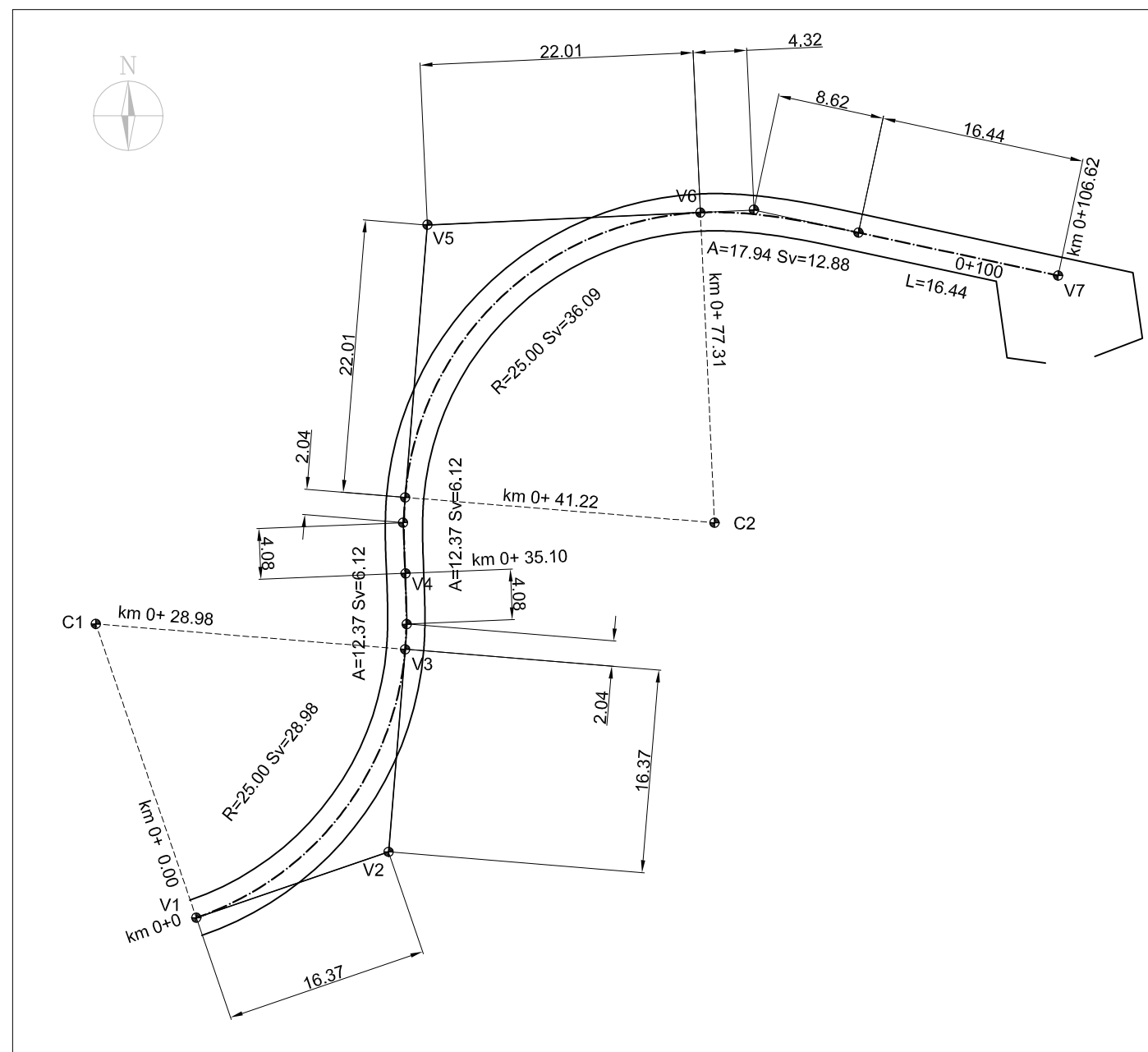


PLANIMETRIA DI TRACCIAMENTO
SCALA 1:500



REGIONE LAZIO
DIREZIONE REGIONALE INFRASTRUTTURE, AMBIENTE E POLITICHE ABITATIVE

LAVORI DI RIPRISTINO DELL'OFFICIOSITA' DEL FOSSO DI PRATOLUNGO COMPRESA LA M.S. DELL'ALVEO E LA COSTITUZIONE DI OPPORTUNE OPERE DI ACCUMULO E LAMINAZIONE DELLE PIENE - II LOTTO

PROGETTO ESECUTIVO
PERIZIA DI VARIANTE E SUPPLETIVA

DIGA DI PRATOLUNGO
OPERE DI ACCESSO
Strada spalla dx - Planimetria di progetto, tracciamento e profilo

IMPRESA DI COSTRUZIONE: AT: COSTRUZIONI STRADALI & CONSOLIDAMENTI SPA (capogruppo)

RESPONSABILE DEL PROCEDIMENTO: Dott. Dario Matturo

PROGETTISTI: INTEGRA (mandataria) Prof. Ing. Marco Petrangeli, Ing. Geol. Massimo Pietrantoni

DIREZIONE DEI LAVORI: Ing. Severino Marasco

STUDI GEOLOGICI: Ing. Geol. Massimo Pietrantoni

CODICE ELABORATO	RIFERIMENTO ELABORATO	SCALA
D IN 122RD - PL 101 - R 2	DIN122RD-PL101-R2.dwg	Varie

rev	Data	Redazione	Verifica	Approvazione	Visto committente	Descrizione
0	11/2013	L.Galloppa	M. Pietrantoni	M. Petrangeli		
1	11/2013	L.Galloppa	M. Pietrantoni	M. Petrangeli		Istruttoria Direzione Generale Dighe
2	08/07/2015	L.Galloppa	M. Pietrantoni	M. Petrangeli		Ottimizzazione prescrizioni. Consegna definitiva

la riproduzione del presente elaborato e' vietata a termini di legge senza la espressa, preventiva autorizzazione