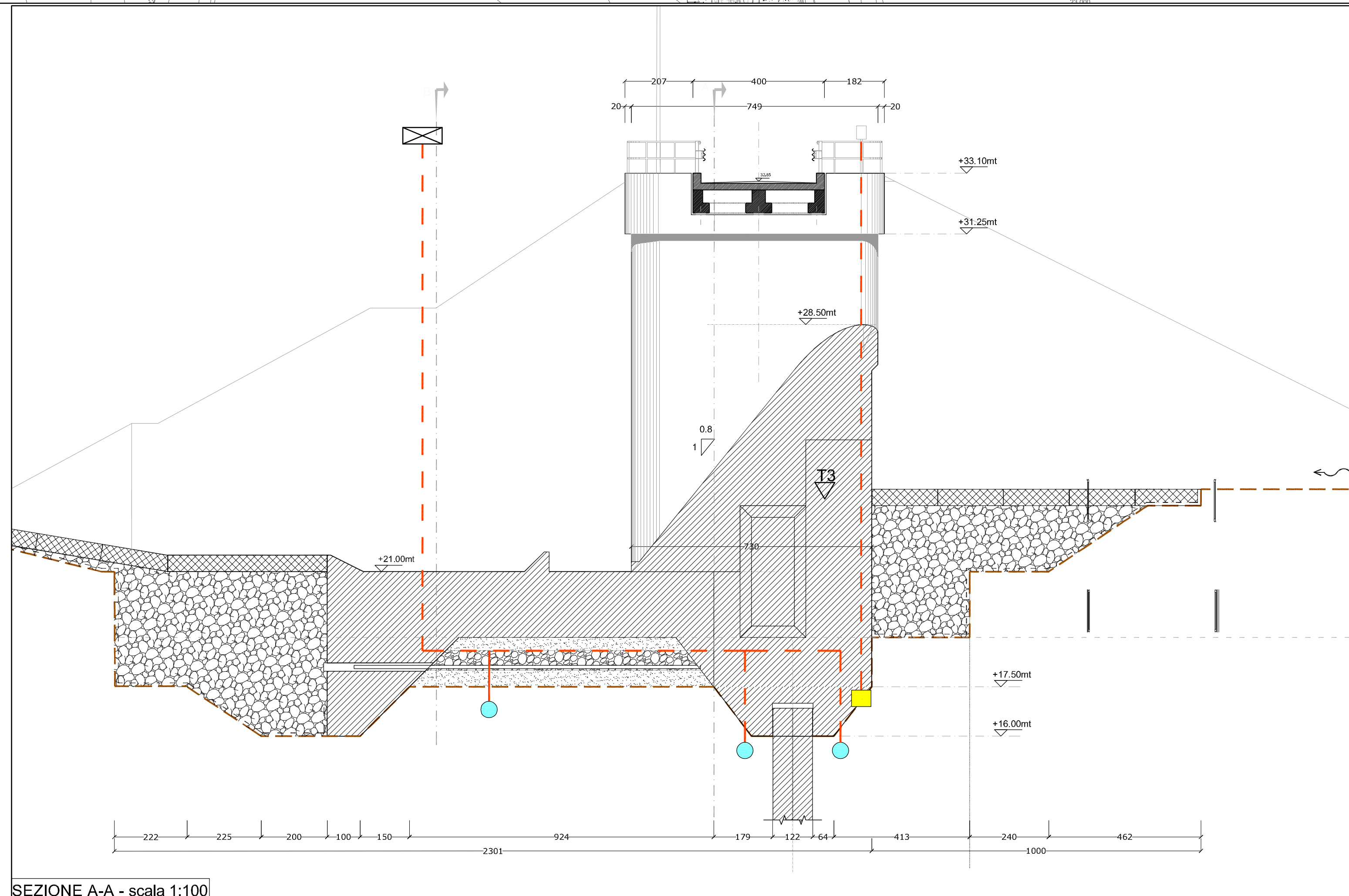
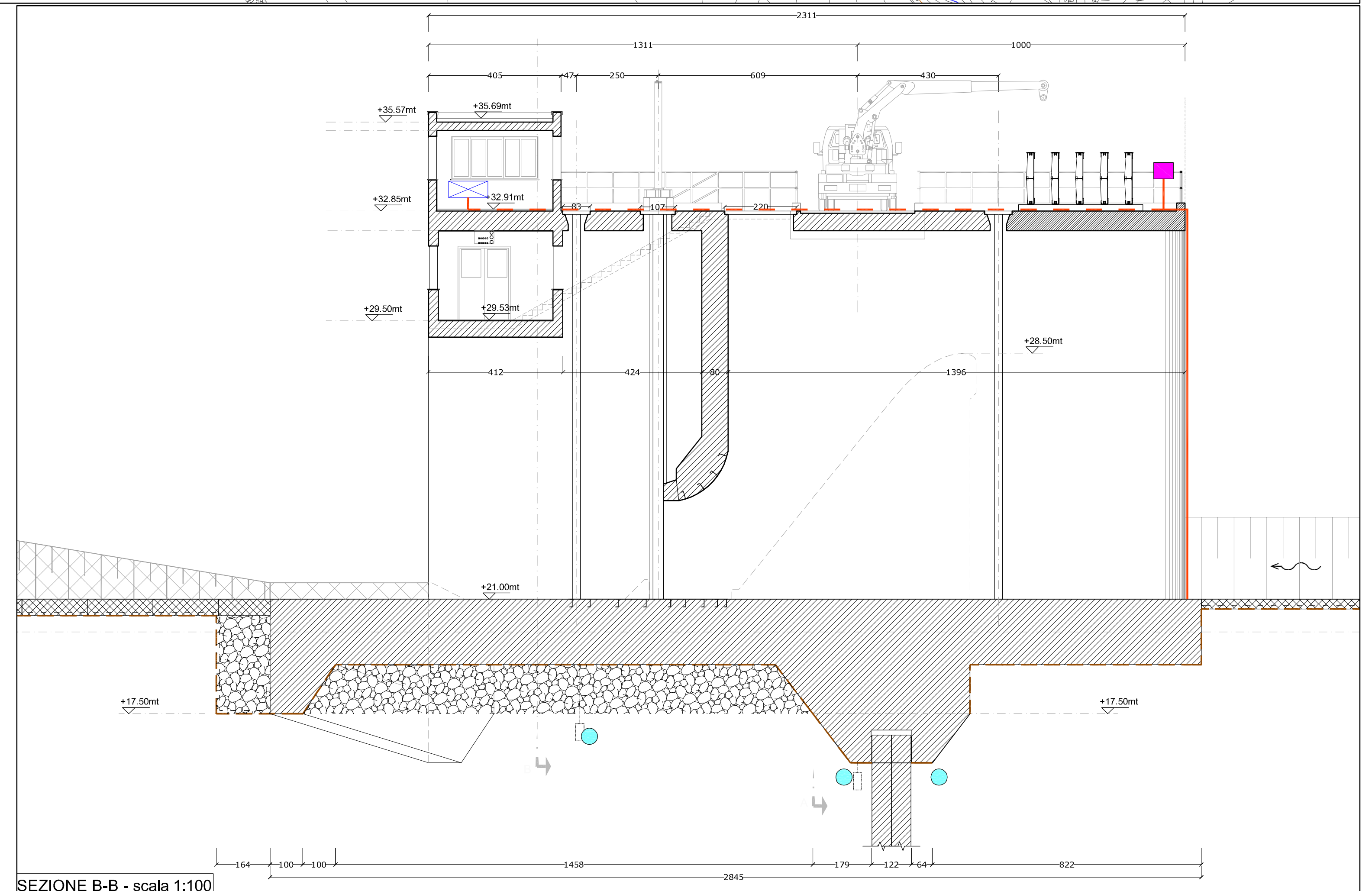


PIANTA GENERALE-OPERA DI REGOLAZIONE - scala 1:500

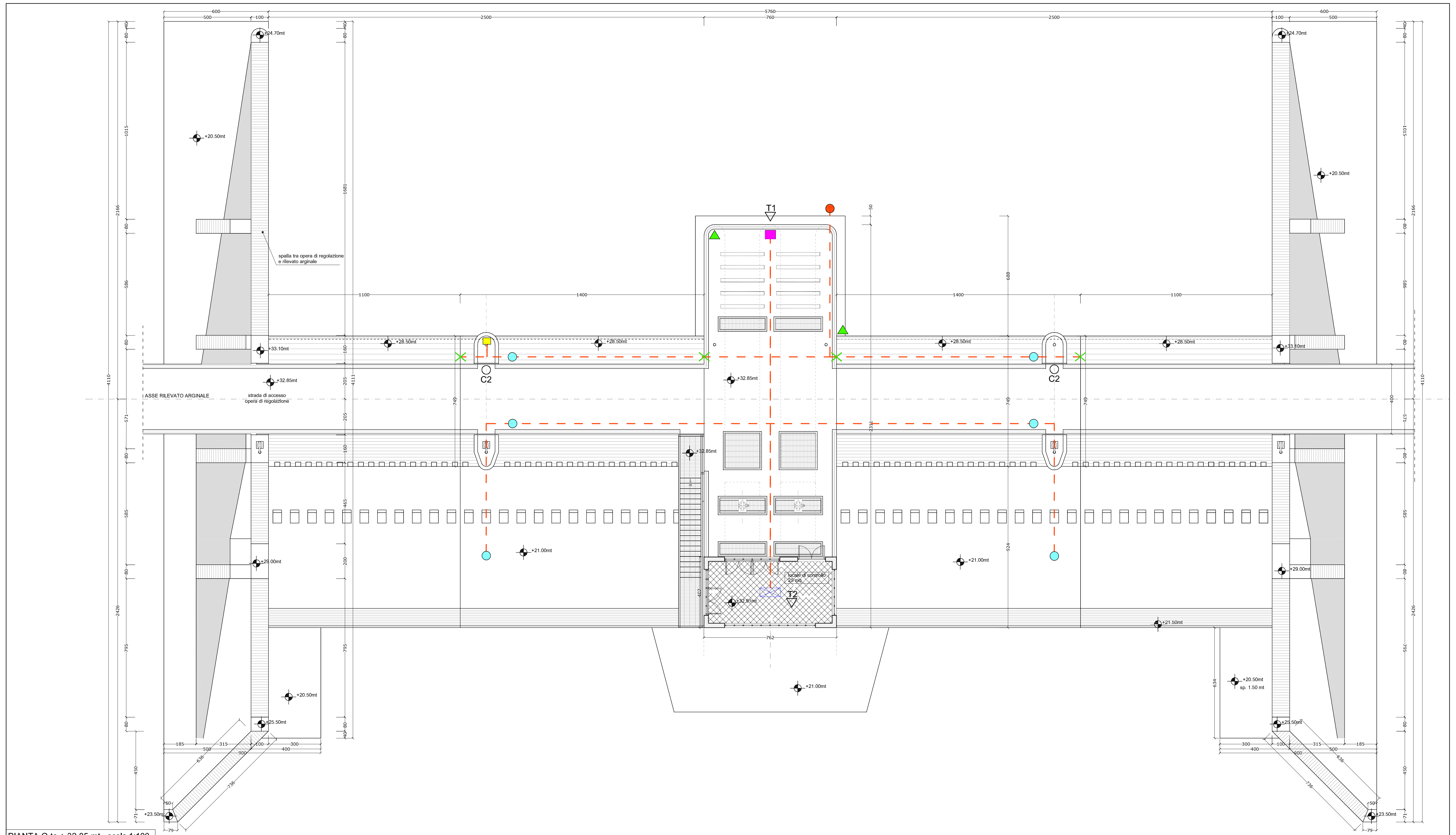
LEGENDA			
TIPOLOGIA		DESCRIZIONE	QUANTITA'
MISURE DEI LIVELLI	▲	ASTE IDROMETRICHE	2
	●	MISURATORE DI LIVELLO AD ULTRASUONI	1
MISURE DELLE SOTTOPRESSIONI	●	MISURATORE DI LIVELLO DI TIPO PIEZOMETRICO	1
	○	CELLE PIEZOMETRICHE A CORDA VIBRANTE	16
MISURA DEGLI SPOSTAMENTI	⊗	ESTENSIMETRO SU GIUNTO	4
	■	PENICOLO ROVERSCO	1
MISURA DELLE TEMPERATURE	▲	ASSESTIMETRO	4
	⊥	TERMOMETRO PER ACQUA	1
	⊥	TERMOMETRO PER ARIA	1
COLIMATORE	⊥	TERMOMETRO PER CALCESTRUZZO	2
	○	PUNTO DI STAZIONAMENTO	1
	○	MIRA MOBILE	2
	○	MIRA FISSA	1
	⊗	CENTRALINA ACQUISIZIONE DATI	
	---	CAVI TRASMISSIONE DATI IN CAVIDOTTO	



SEZIONE A-A - scala 1:100



SEZIONE B-B - scala 1:100



PIANTA Q.ta + 32,85 mt - scala 1:100



LAVORI DI RIPRISTINO DELL'OFFICIOSITA' DEL FOSSO DI PRATOLUNGO COMPRESA LA M.S. DELL'ALVEO E LA COSTITUZIONE DI OPPORTUNE OPERE DI ACCUMULO E LAMINAZIONE DELLE PIENE - II LOTTO

PROGETTO ESECUTIVO  
PERIZIA DI VARIANTE E SUPPLETIVA

STRUMENTAZIONI DI CONTROLLO E MISURA  
PIANTE - SEZIONI

IMPRESA DI COSTRUZIONE: RESPONSABILE DEL PROCEDIMENTO  
ATI: Dott. Danilo Matturo

PROGETTISTI: DIREZIONE DEI LAVORI  
Ing. Severino Marasco

STUDI GEOLOGICI: Ing. Geol. Massimo Pietrangeli

rev	Data	Redazione	Verifica	Approvazione	Visto committente	Descrizione
0	13-11-2013	Ing. A. Maki	Ing. L. Landolfi	M. Pietrangeli		
1	07-11-2014	Ing. A. Maki	Ing. L. Landolfi	M. Pietrangeli		Raccomandazioni Direttore Generale Dighe
2	08/07/2015	M. Valeri	M. Pietrangeli	M. Pietrangeli		Chiamata prescrizione, Consenso dell'Inps

CODICE ELABORATO	REFERIMENTO ELABORATO	Scala
ST - A - P - T - O - 3 - R3	DIN122ST-AP103-R3.dwg	varie

La riproduzione del presente elaborato e' vietata a termini di legge senza la espresa, preventiva autorizzazione