









LEGENDA

-  Sondaggio geognostico a carotaggio continuo
-  Sondaggio geognostico a carotaggio continuo con piezometro a cella Casagrande
-  Sondaggio geognostico a carotaggio continuo con piezometro a tubo aperto
-  Sondaggio geognostico a carotaggio continuo con prova down-hole
-  Prova con dilatometro piatto
-  Prova con dilatometro piatto sismico
-  Pozzetto geognostico
-  Prosezione geoelettrica



DIREZIONE REGIONALE INFRASTRUTTURE,
AMBIENTE E POLITICHE ABITATIVE

LAVORI DI RIPRISTINO DELL'OFFICIOSITA' DEL FOSCO DI
PATOLUNGO COMPRESA LA M.S. DELL'ALVEO E LA COSTITUZIONE
DI OPORTUNE OPERE DI ACCUMULO E
LAMINAZIONE DELLE PIENE - II LOTTO

PROGETTO ESECUTIVO
PERIZIA DI VARIANTE E SUPPLETTIVA

STUDI SPECIALISTICI
INDAGINI

Planimetria con ubicazione delle indagini

RESPONSABILE DEL PROCEDIMENTO
Dott. Dario Marano

IMPRESA DI COSTRUZIONE:
ATI

(cadsogruppo)

(mandante)

(mandante)

(mandante)

(mandante)

(mandante)

(mandante)

(mandante)

(mandante)

(mandante)

(mandante)

REV	Data	Redazione	Verifica	Approvazione	Visto amministrativo	Descrizione
0	11/2013	M. Variati	M. Pierantoni	M. Pierantoni		A seguito di Istruttoria del Servizio Digra
1	11/2013	M. Variati	M. Pierantoni	M. Pierantoni		Dimensioni precedenti. Consegna definitiva
2	08/07/2015	M. Variati	M. Pierantoni	M. Pierantoni		

La riproduzione del presente elaborato e' vietata a termini di legge senza la esplicita, preventiva autorizzazione

CODICE ELABORATO	REFERIMENTO ELABORATO	FILE	SCALA
D IN122 IN - PL101 - R 2	DIN22IN-PL101-R2.dwg		1:1000