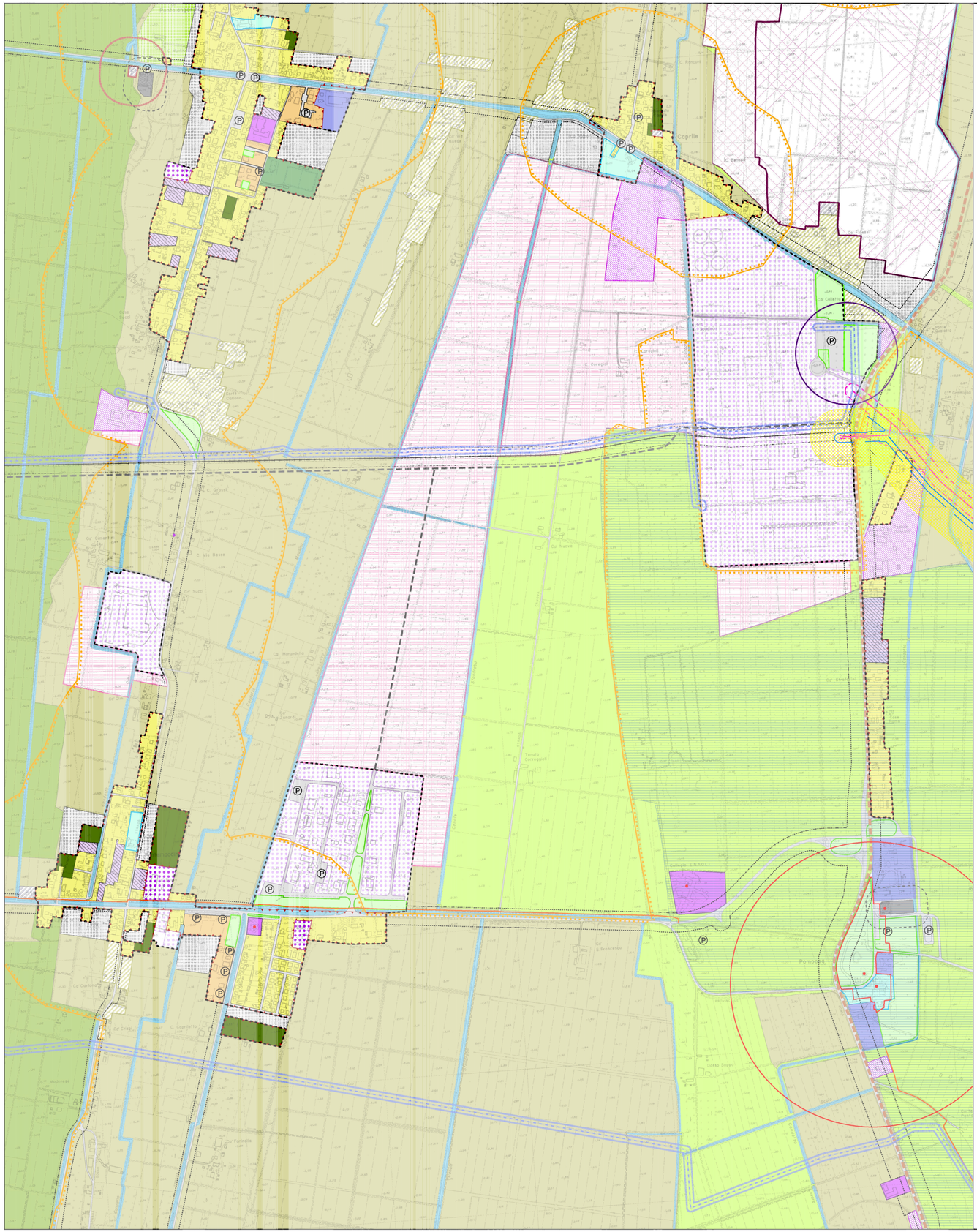

## LEGENDA

**CONFINI AMMINISTRATIVI**

**PERIMETRO DEL TERRITORIO URBANIZZATO**

**INVASI ED ALVEI DEI CORSI D'ACQUA (art. 1.6.7 RUE)**

**AMBITO CENTRO STORICO (Titolo 3.2 RUE)**

Ambiti in deroga (art.3.2.1 co. 4 RUE)

Immobili Tutelati: Edifici e complessi edilizi di interesse storico-architettonico (art. 3.2.4 RUE)

Immobili Tutelati: Vincoli monumentali - beni di Enti Pubblici la cui esecuzione risale ad oltre 70 anni (art. 3.2.4 RUE)

Vincoli monumentali da decreti e leggi specifiche (art. 3.2.4 RUE)

Pertinenze di edifici di interesse storico-architettonico (art. 3.2.4 RUE)

**AMBITO URBANO CONSOLIDATO (Titolo 3.3 RUE)**

Sub-ambito AUC1: zone consolidate sature (art. 3.3.4 RUE)

Sub-ambito AUC2: zone consolidate sature a media densità (art. 3.3.5 RUE)

Sub-ambito AUC3: zone edificate di completamento da assoggettare a PUA (art. 3.3.6 RUE)

Sub-ambito AUC4: zone per nuovi insediamenti già oggetto di convenzione (art. 3.3.7 RUE)

Nuclei residenziali in territorio rurale (art. 4.1.6 RUE)

Piano particolareggiato di iniziativa pubblica (art. 1.6.2 RUE)

**TORRENTI E CORSI D'ACQUA E RELATIVE SPONDE PER m. 150 (art. 142 D. Lgs 42/2004) (art. 5.4.10 RUE)**

**AMBITI PER POTENZIALI NUOVI INSEDIAMENTI URBANI (art. 3.5.1 RUE)**

**AMBITI PER POTENZIALI NUOVI INSEDIAMENTI URBANI DA NON DESTINARE ALL'EDIFICAZIONE (art. 3.5.2 RUE)**

**AMBITI DA RIQUALIFICARE (art. 3.4.1 RUE)**

**AMBITI SPECIALIZZATI PER ATTIVITA' PRODUTTIVE (Titolo 3.6 RUE)**

Ambiti specializzati per attività produttive esistenti

Ambiti specializzati per attività produttive in contesti a destinazione prevalentemente residenziale

**TERRITORIO RURALE (Parte Quarta RUE)**

Ambito agricolo di valore naturale e ambientale (Art. 4.1.1 RUE)

Ambito agricolo a vocazione produttiva (Art. 4.1.1 RUE)

Ambito agricolo di rilievo paesaggistico (Art. 4.1.1 RUE)

**IMPIANTI PRODUTTIVI IN TERRITORIO RURALE (art. 4.1.7 RUE)**

**NUOVI AMBITI SPECIALIZZATI PER ATTIVITA' PRODUTTIVE (art. 3.7.1 RUE)**

**AMBITI SPECIALIZZATI PER ATTIVITA' PRODUTTIVE - PAE (art. 3.6.1 RUE)**

**AMBITI SPECIALIZZATI PER ATTIVITA' PRODUTTIVE - PIAE (art. 3.6.1 RUE)**

**AREA AMMASSAMENTO PER LA PROTEZIONE CIVILE (art. 4.1.10 RUE)**

**DOTAZIONI DEGLI INSEDIAMENTI (Titolo 2.1 e art. 7.7 RUE)**

DT1 - Aree Verdi esistenti

DT1 - Aree Verdi di progetto

DT2 - Attrezzature Sportive

DT3 - Attività di interesse collettivo di tipo religioso

DT4 - Attività di interesse collettivo di tipo civile

Parcheggi pubblici (art. 2.1.3 e 2.1.4)

**RETI ED IMPIANTI TECNOLOGICI (Titolo 2.3 RUE)**

Principali dotazioni ecologiche e tecnologiche (Titolo 2.3 RUE)

Depuratori (art. 2.3.3 RUE)

Fascia di rispetto dei depuratori (art. 2.3.3 RUE)

Linea elettrica 380 terna (art. 2.3.1 RUE)

Linea elettrica aerea 132kv (art. 2.3.1 RUE)

Linea elettrica aerea 50kv (art. 2.3.1 RUE)

Fascia di rispetto delle linee elettriche (art. 2.3.1 RUE)

Metanodotti SNAM (art. 2.3.2 RUE)

Fascia di rispetto dei Metanodotti SNAM (art. 2.3.2 RUE)

PLERT aree escluse dalla possibilità di collocazione o mantenimento per l'emittenza radio e televisiva (artt. 2.3.4 e 2.3.5 RUE)

**INFRASTURTTURE PER LA MOBILITA' (Titolo 2.2 RUE)**

Principali infrastrutture per la mobilità

Viabilità esistente

Strade panoramiche (art. 7.3 RUE)

Viabilità storica (artt. 3.2.9 e 7.3 RUE)

Proposte integrative della viabilità secondaria di rilievo provinciale o interprovinciale (art. 2.2.7 RUE)

Fascia di rispetto stradale (art. 2.2.6 RUE)

Rete ferroviaria (artt. 2.2.2 e 2.2.6 RUE)

Fascia di rispetto ferroviaria (artt. 2.2.2 e 2.2.6 RUE)

Piste ciclabili (art. 7.5 RUE)

**CIMITERI (art. 2.4.1 RUE)**

Fascia di rispetto cimiteriale (art. 2.4.2 RUE)

**NORME SOVRAORDINATE DI TUTELA DELL'AMBIENTE E DELL'IDENTITA' STORICO CULTURALE DEL TERRITORIO (Tit. 1.6 RUE)**

SIC e ZPS (art. 1.6.4 RUE)

Parco del Delta del Po - Stazione Volano Mesola Goro (artt. 1.6.2 e 1.6.4 RUE)

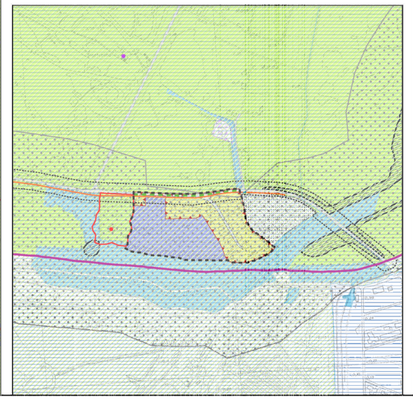

COMUNE DI CODIGORO

PROVINCIA DI FERRARA

# R.U.E.

## REGOLAMENTO URBANISTICO ED EDILIZIO

(L.R. 24 Marzo 2000, n.20 - Art. 29)

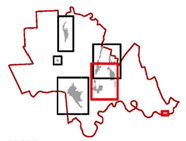

data: Novembre 2013

**Adottato**
Del. C.C. n. del

**Approvato**
Del. C.C. n. del

APPROVATO

VERIFICATO

**Sindaco**
dott. Rita Cinti Luciani

**Segretario Comunale**
dott. Rosaria Di Paola

**Assessore Urbanistica**
Alice Zanardi

**Dirigente dei Servizi Tecnici e R.U.P.**
arch. Alessandro Ghirardini

**Progettista e Coordinatore**
arch. Pietro Pigozzi

**Gruppo di lavoro**
arch. Francesco Vazzano
arch. Silvia Mazzanti
arch. Anna Luciani
dott. arch. Justyna Sollysiuk
arch. Leonardo Monticelli
arch. Rita Vitali
arch. Nicoletta Paradiso
arch. Luca Zannicolò

**Elaborazione grafica**
dott. geol. Marco Pigozzi

oggetto:

TAVOLA T4 - POMPOSA - PONTEMAODINO - VOLANO

| FASI CONSULENZA PRIMARIA (DPR 207/2010) | AGGIORNAMENTO | DATA | MOTIVAZIONE |
|---|---|---|---|
| | | | |

| AREA | PROGETTISTA | I.A.E.U.O.T.S.R.C. | ELABORATO | NUMERO ELAB. |
|---|---|---|---|---|
| | UrCo | A.G.S. | | 30 |

UrCo s.r.l. si riserva la proprietà di questo disegno con la proibizione di riprodurlo o trasferirlo a terzi tutto o parzialmente senza il Nulla Osta. Tutti documenti in proprietà UrCo. Riproduzioni ed divulgazioni tassatevi vietate senza permissione.

SCALA 1:5.000

## LEGENDA

NUOVA LINEA ELETTRICA 132kV

FASCIA DI RISPETTO NUOVA LINEA 132kV

AREA OGGETTO DELL'INTERVENTO

| REVISIONE | DATA | ELABORATO | VERIFICATO | APPROVATO | DESCRIZIONE |
|---|---|---|---|---|---|
| B | 29/11/2018 | Bertori | Dallolt | Aldini | Revisione come da richiesta del Comune di Codigoro |
| A | 27/9/2018 | Bertori | Dallolt | Aldini | Emissione per approvazione |

INGEGNERIA & CONSULENZE: BRULLI since 1956

IMPIANTO: SE CARPANI, RACCORDI RTN E LINEA UTENTE 132 kV

TITOLO: INQUADRAMENTO SU PIANIFICAZIONE URBANISTICA

| SCALA | FORMATO | FOGLIO / DI | N. DOCUMENTO |
|---|---|---|---|
| 1 : 5.000 | A1+ | 7 / 12 | H 2 1 6 6 B |