


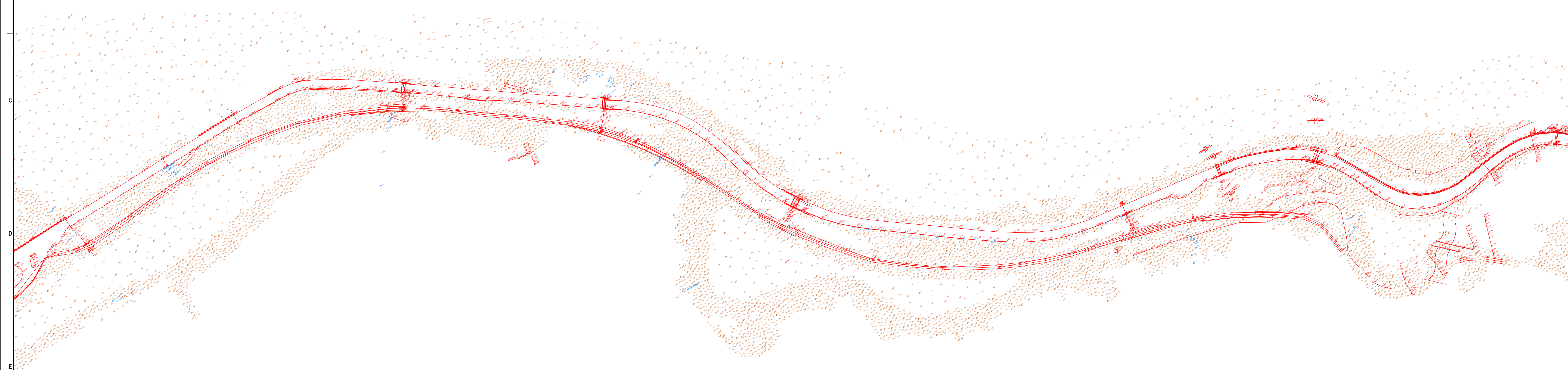


← MARANA

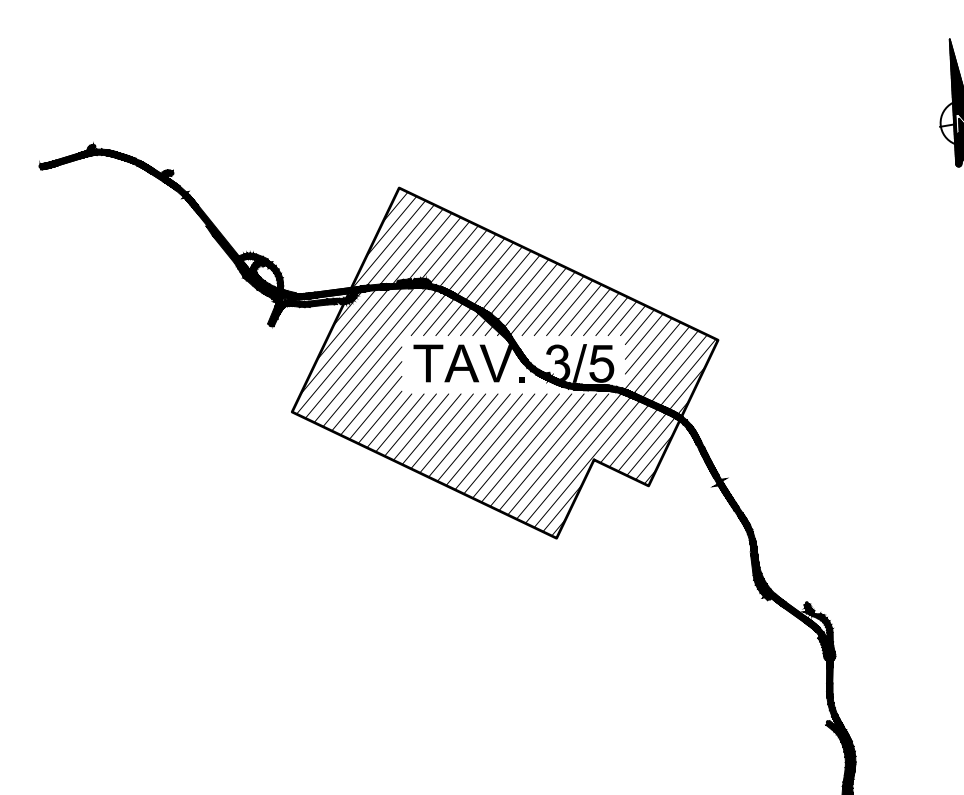
SAN PELINO →

LEGENDA:

-  Rilievo GPS
Offerta migliorativa
-  Rilievo Drone
Offerta migliorativa
-  Rilievo celerimetrico
Progetto esecutivo



KEYPLAN



S.S. 260 "PICENTE"
LAVORI DI ADEGUAMENTO PLANO ALTIMETRICO DELLA SEDE STRADALE
Lotto "3" - da San Pelino a Marana di Montereale (Aq)
 Convenzione di Cofinanziamento ANAS - Regione Abruzzo - Provincia di L'Aquila in data 28/11/05 Rep. n°25597

CUP: F11B07000480001 - CIG: 665875741B

PROGETTO ESECUTIVO

GRUPPO DI PROGETTAZIONE: **POLITECNICA** Sepe di Firenze
Viale G. Aranello n.8 50121 Firenze - 0552001660
www.politecnica.it

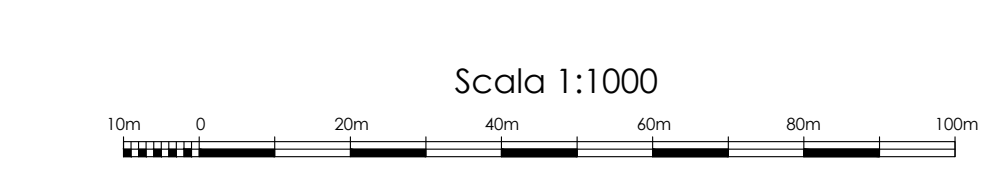
Direttore della Progettazione Responsabile Opere stradali ed idrauliche Ing. Marcello Marcone Ord. Ing. di Firenze n.5723	Responsabile Opere Strutturali Coordinatore Sicurezza in fase di progettazione Ing. Tommaso Corti Ord. Ing. di Firenze n.1149/A	Responsabile Geologia Dott. Pietro Accogli Gi Ord. Ing. della Toscana n.728	Direttore Tecnico Responsabile Opere Impiantistiche Ing. Francesco Frassinetti Ord. Ing. Bologna n.5897/A	Responsabile Ambientale Arch. Mario Cristiano Fragni Ord. arch. di Modena n.611
---	---	--	---	--

IL RESPONSABILE DEL PROCEDIMENTO: Ing. FRANCESCO AVOCCO

IMPRESA ESECUTRICE: **DELTA LAVORI**
 Responsabile di Commessa: **Gianni Giacomo Gioia**
 Direttore Tecnico: **Ing. Mauro Merli**

02-STUDIO DELL'INFRASTRUTTURA
02.1-RILIEVO TOPOGRAFICO
PLANIMETRIA RILIEVO TOPOGRAFICO INTEGRATIVO- TAV. 3/5

CODICE PROGETTO	NOME FILE	PROGR. ELAB.	REV.	SCALA:
L0718B E 1801	02_04_P00_SG01_GEN_PL03_A	02_04	A	1:1000
PROGETTO	UV. PROG. N. PROG.	CODICE ELAB.	CODICE ELAB.	
		P00SG01GENPL03		



REV.	DESCRIZIONE	DATA	REDATTO	VERIFICATO	APPROVATO
A	CONSEGNA LUGLIO 2018	05/2018	GGIOIA	M. MERLI	MARCONI