





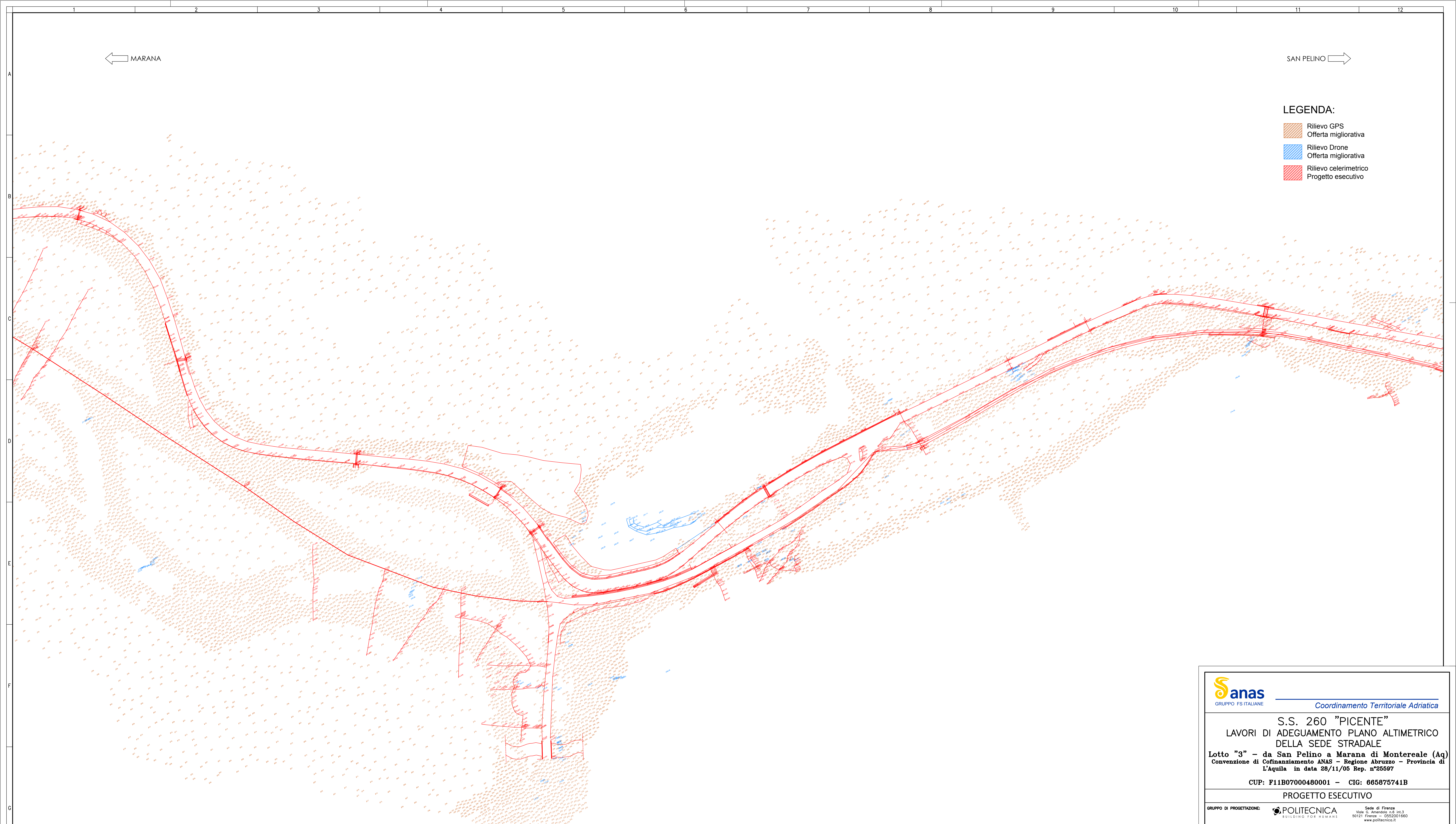


MARANA ←

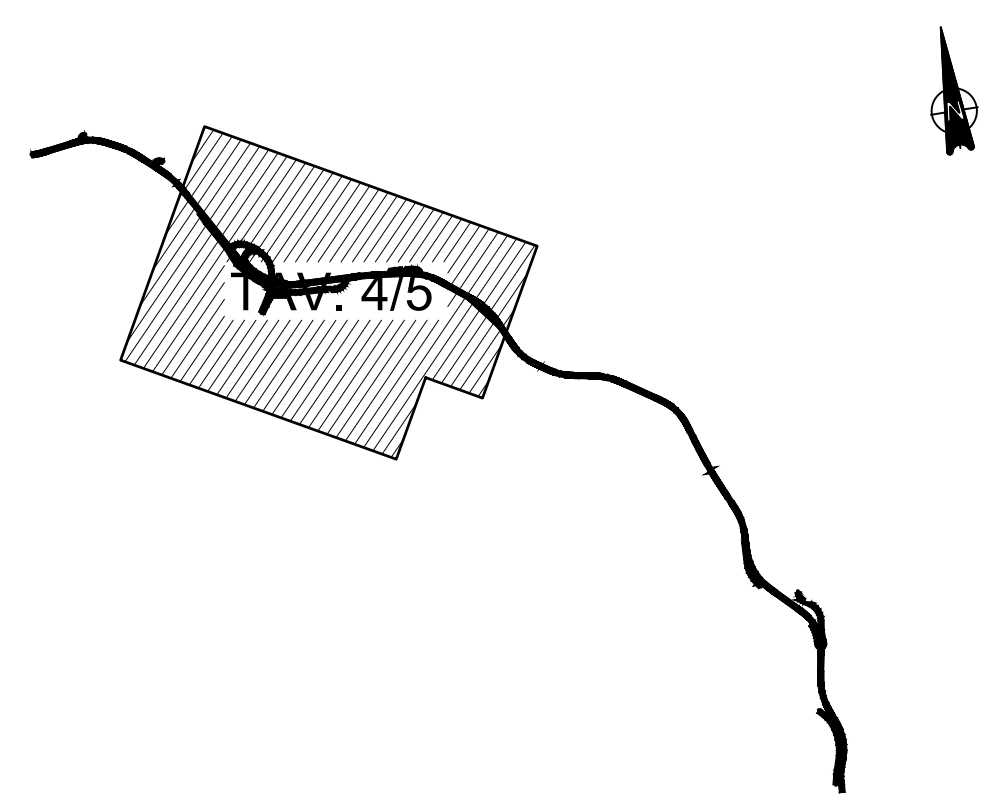
SAN PELINO →

LEGENDA:

-  Rilievo GPS
-  Offerta migliorativa
-  Rilievo Drone
-  Offerta migliorativa
-  Rilievo celerimetrico
-  Progetto esecutivo



KEYPLAN



S.S. 260 "PICENTE"
LAVORI DI ADEGUAMENTO PLANO ALTIMETRICO DELLA SEDE STRADALE


Lotto "3" - da San Pelino a Marana di Montereale (Aq)
Convenzione di Cofinanziamento ANAS - Regione Abruzzo - Provincia di L'Aquila in data 28/11/05 Rep. n°25597

CUP: F11B07000480001 - CIG: 665875741B

PROGETTO ESECUTIVO

GRUPPO DI PROGETTAZIONE: **POLITECNICA** Sezione di Firenze
Via G. Aranello n.8 50121 Firenze - 0552001660 www.politecnica.it

Direttore della Progettazione Responsabile Opere stradali ed idrauliche Ing. Marcello Marcone Ord. Ing. di Firenze n.5723	Responsabile Opere Strutturali Coordinatore Sicurezza in fase di progettazione Ing. Tommaso Corti Ord. Ing. di Firenze n.1149/A	Responsabile Geologia Dott. Pietro Accogli Gi Ord. Ing. della Toscana n.728	Direttore Tecnico Responsabile Opere Impiantistiche Ing. Francesco Frassinetti Ord. Ing. Bologna n.5897/A	Responsabile Ambientale Arch. Mario Cristiano Fragni Ord. arch. di Modena n.611
---	---	--	---	--

IL RESPONSABILE DEL PROCEDIMENTO Ing. FRANCESCO AVOCCO	IMPRESA ESECUTRICE: Responsabile di Commessa Geom. Giacomo Gioia Direttore Tecnico Ing. Mauro Merli	
---	---	---

02-STUDIO DELL'INFRASTRUTTURA
02.1-RILIEVO TOPOGRAFICO
PLANIMETRIA RILIEVO TOPOGRAFICO INTEGRATIVO- TAV. 4/5

CODICE PROGETTO	NOME FILE	PROGR. ELAB.	REV.	SCALA:
L0718B E 1801	02_05_P00_SG01_GEN_PL04_A	02_05	A	1:1000
PROGETTO	UV. PROG. N. PROG.	CODICE ELAB.	CODICE GEN. PL.	
L0718B	E 1801	P00SG01	GEN PL04	

REV.	DESCRIZIONE	DATA	REDATTO	VERIFICATO	APPROVATO
A	CONSEGNA LUGLIO 2018	05/2018	GGIOIA	M. MERLI	MARCONI