





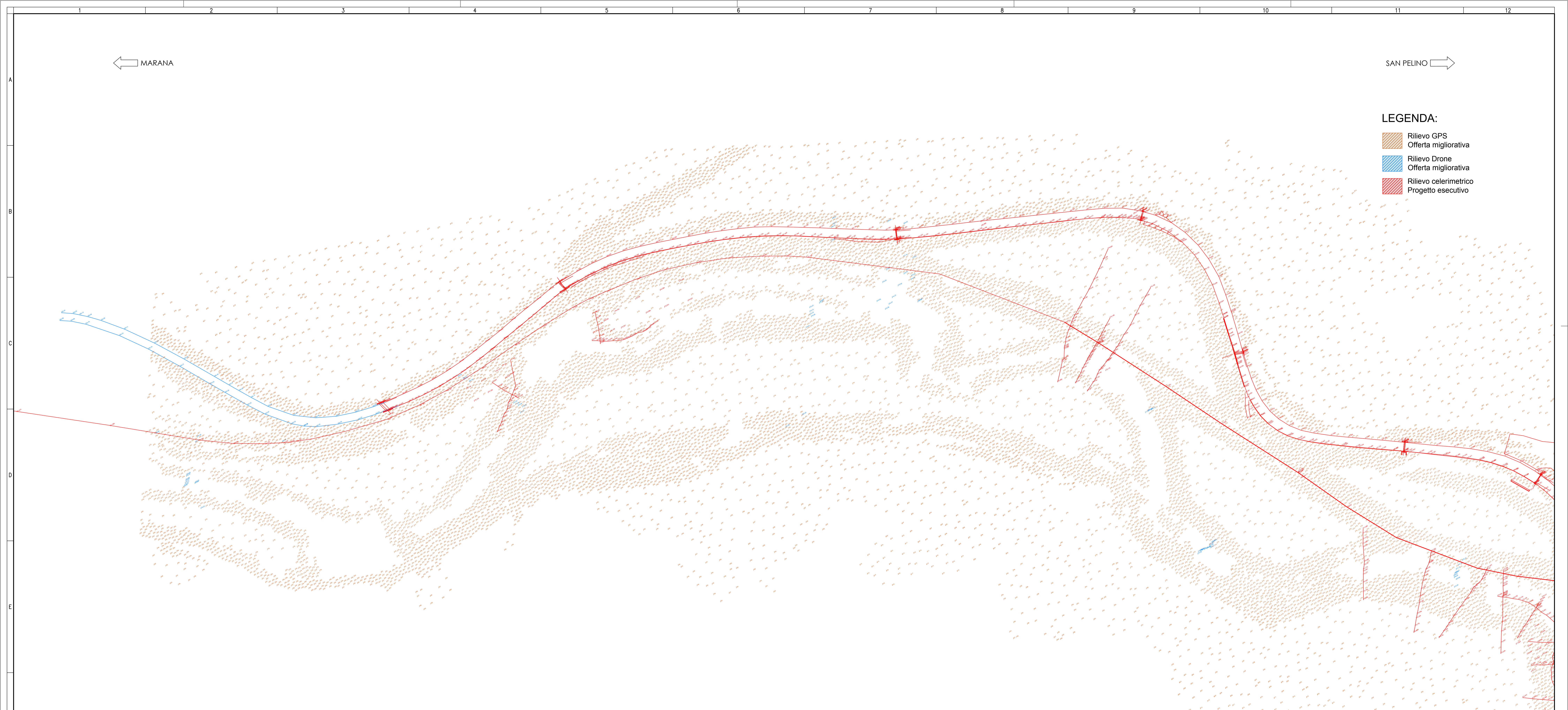


MARANA ←

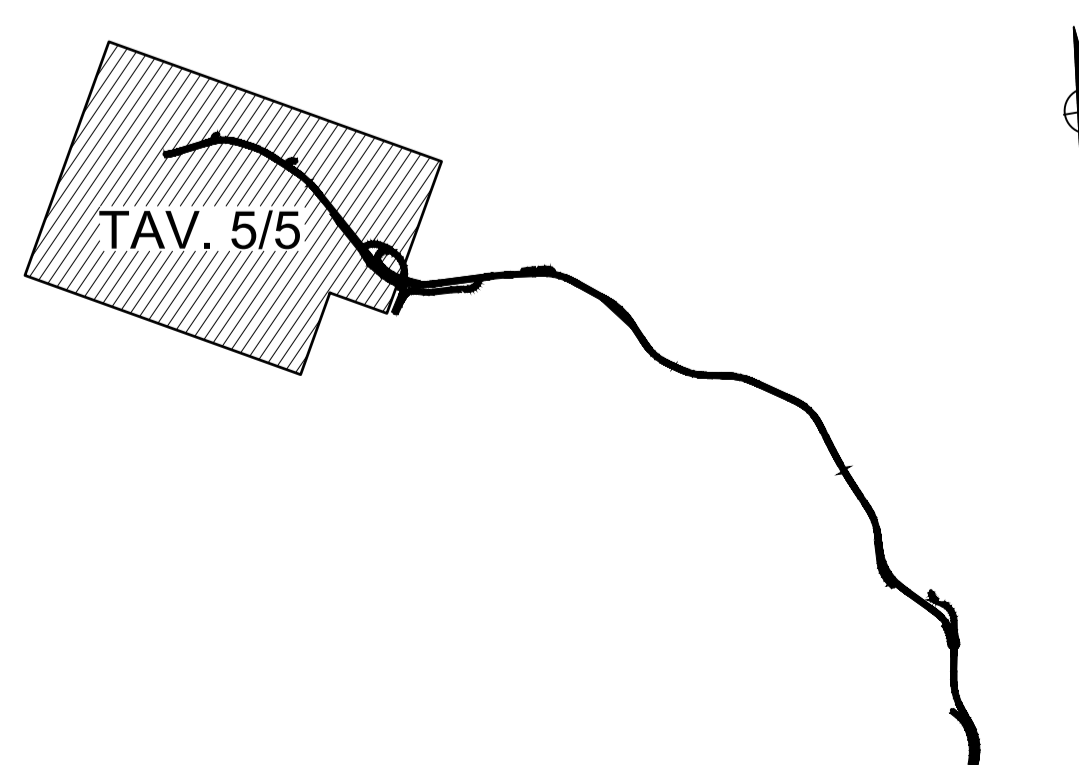
→ SAN PELINO

LEGENDA:

-  Rilievo GPS
-  Offerta migliorativa
-  Rilievo Drone
-  Offerta migliorativa
-  Rilievo celerimetrico
-  Progetto esecutivo



KEYPLAN



Sanas
GRUPPO FS ITALIANE

Coordinamento Territoriale Adriatica

S.S. 260 "PICENTE"
LAVORI DI ADEGUAMENTO PLANO ALTIMETRICO DELLA SEDE STRADALE

Lotto "3" - da San Pelino a Marana di Montereale (Aq)
Convenzione di Cofinanziamento ANAS - Regione Abruzzo - Provincia di L'Aquila in data 28/11/05 Rep. n°25597

CUP: F11B07000480001 - CIG: 665875741B

PROGETTO ESECUTIVO

GRUPPO DI PROGETTAZIONE: **POLITECNICA**
BUILDING FOR HUMANS

Sede di Firenze
Viale G. Aranello n.8 34.3
50121 Firenze - 0552001660
www.politecnica.it

Direttore della Progettazione Responsabile Opere stradali ed idrauliche Ing. Marcello Marcone Ord. Ing. di Firenze n.5723	Responsabile Opere Strutturali Coordinatore Sicurezza in fase di progettazione Ing. Tommaso Corti Ord. Ing. di Firenze n.1149/A	Responsabile Geologia Dott. Pietro Accolti Di Ord. Ing. della Toscana n.728	Direttore Tecnico Responsabile Opere Impiantistiche Ing. Francesco Frassinetti Ord. Ing. Bologna n.5897/A	Responsabile Ambientale Arch. Mario Cristiano Fragni Ord. arch. di Modena n.611
---	---	--	---	--

IL RESPONSABILE DEL PROCEDIMENTO
Ing. FRANCESCO AVOCCO

IMPRESA ESECUTRICE:
Responsabile di Commessa
Geom. Giacomo Gioia
Direttore Tecnico
Ing. Mauro Merli

DELTA LAVORI

02-STUDIO DELL'INFRASTRUTTURA
02.1-RILIEVO TOPOGRAFICO

PLANIMETRIA RILIEVO TOPOGRAFICO INTEGRATIVO- TAV. 5/5

CODICE PROGETTO	NOME FILE	PROGR. ELAB.	REV.	SCALA:
PROGETTO	02.06_P00_SG01_GEN_PL05_A	02.06		
L0718B E 1801	CODICE ELAB. P00SG01GENPL05		A	1:1000

Scala 1:1000

10m 0 20m 40m 60m 80m 100m

A	CONSEGNA LUGLIO 2018	05/2018	03/20	M. MARCONI	M. MARCONI
REV.	DESCRIZIONE	DATA	REDATTO	VERIFICATO	APPROVATO