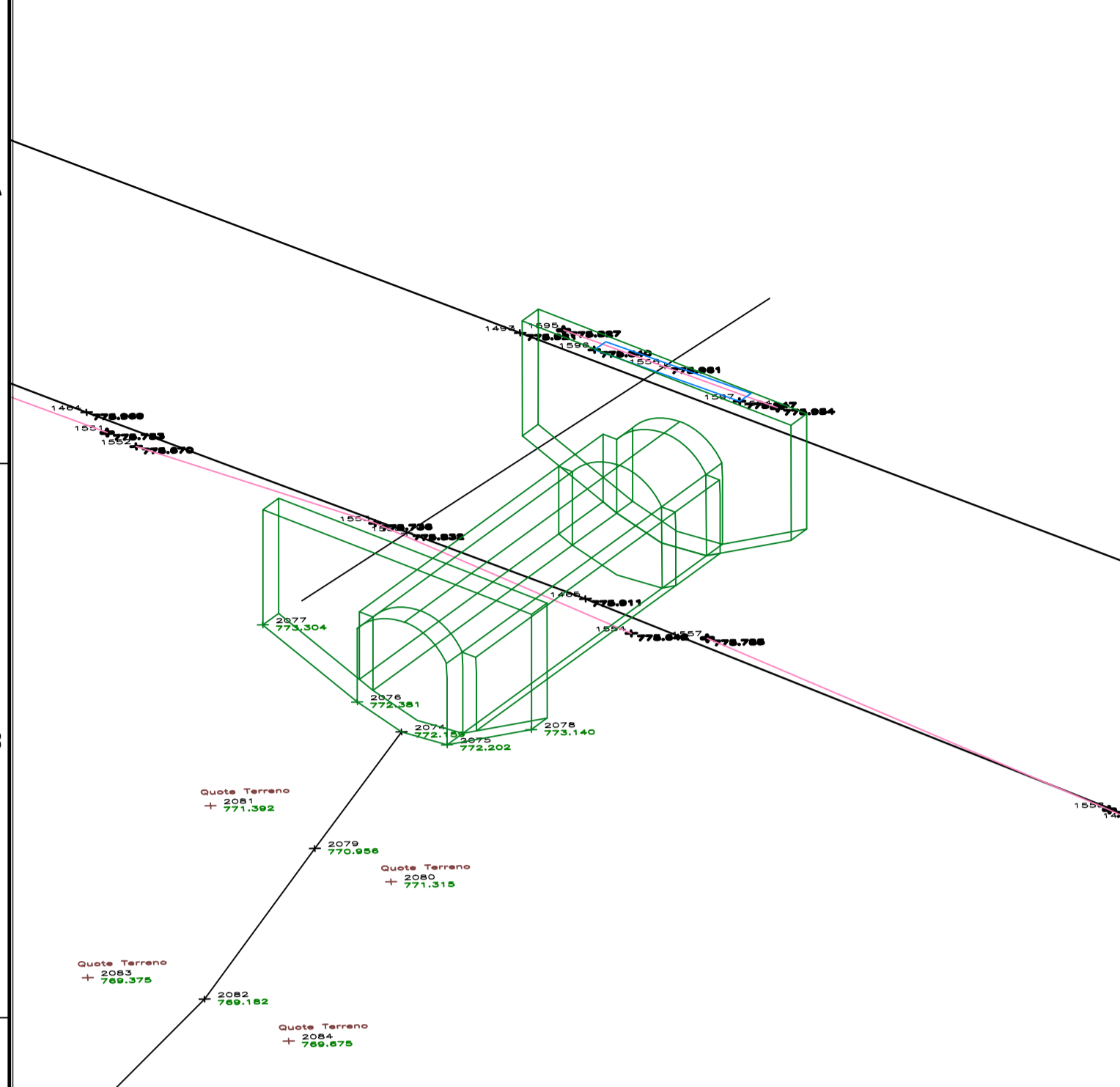
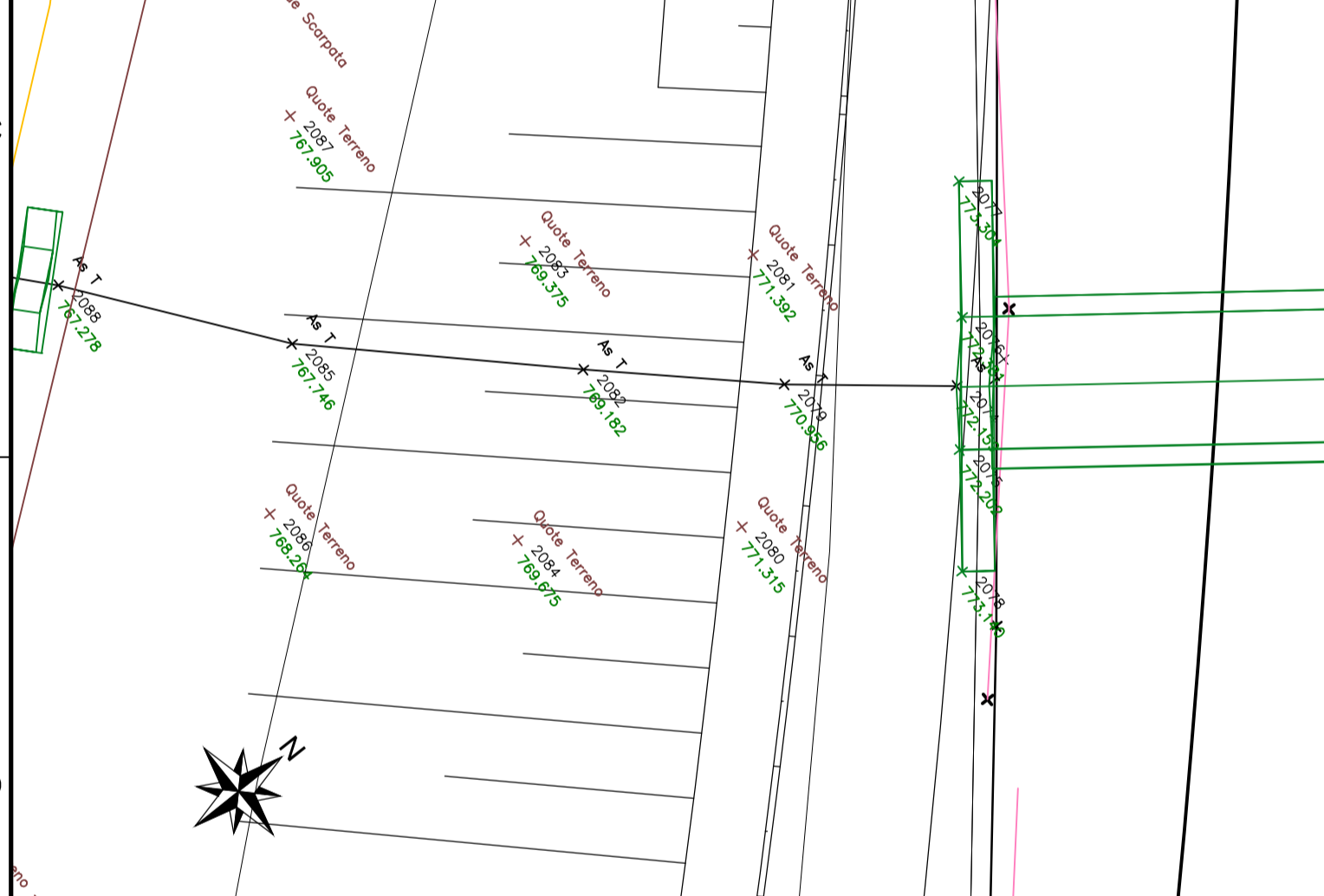


**ESTRATTO DEL RILIEVO CELERIMETRICO**  
Scala 1:100



**STRALCIO PLANIMETRICO**  
Scala 1:100



**SEZIONE - TOMBINO 9**  
Scala 1:50



**SCHEDA DI ACCATAMENTO**  
**- OPERE D'ARTE MINORI -**

Mod.C.17.40  
REV. 0  
01/03/2006  
PAG. 1 di 16

**Sezione 1 - ANAGRAFICA DELL'OPERA**

**FOTO GENERALE UBICATIVA**

Codice: (13005016830) Tipologia opera: (vedi tab. 1) OI  
Codice S.I.L. : (\*\*) Data aggiornamento: [ 01/12/2011 ]

Accatamento: **ABRUZZO**  
Matr. Rilevatore/Ditta: [ **GEO TEC** ] Data: [ 28/10/2011 ]

Compartimento: [ **L'AQUILA** ]  
Strada: [ **S.S.260** ] Den.: [ **PICENTE** ]

Itinerario Internazionale: (1\*) [ ] Tipo Strada: (vedi tab. 2) [ 4 ]  
Ubicata in: Comune: [ **CAGNANO AMITERNO** ]  
Provincia: [ **L'AQUILA** ] Regione: [ **ABRUZZO** ]

Tip. funzionale: Idraulica [ **X** ] Ciclo/Pedonale [ ] Carrabile [ ]

Denominazione corso o strada attraversata:  
Progr. convenzionale km: (2\*) **010+590**  
Coord. Planimetriche: Lat. WGS84: **42.479665°** Lon. WGS84: **13.253456°** Coord. Z: **776.8**

Anno di costruzione: (3\*) [ 30+50 anni ]  
Sismicità (Ord. 3274 - 20/03/03) zona 1 [ ] 2 [ ] 3 [ ] 4 [ ]

Note:  
(\*) Codice determinato automaticamente dall'applicativo al momento dell'inserimento del nuovo elemento.  
(\*\*) Codice SIL (lavoro) da inserire per le nuove realizzazioni.  
(1\*) Inserire solo in caso di itinerario internazionale (ad es.: E45)  
(2\*) Inserire il dato in asse opera  
(3\*) Nel caso non sia nota, la data presunta può essere indicata nelle note come: <10 anni, 10+30 anni, 30+50 anni, >50 anni.

**SCHEDA DI ACCATAMENTO**  
**- OPERE D'ARTE MINORI -**

Mod.C.17.40  
REV. 0  
01/03/2006  
PAG. 2 di 16

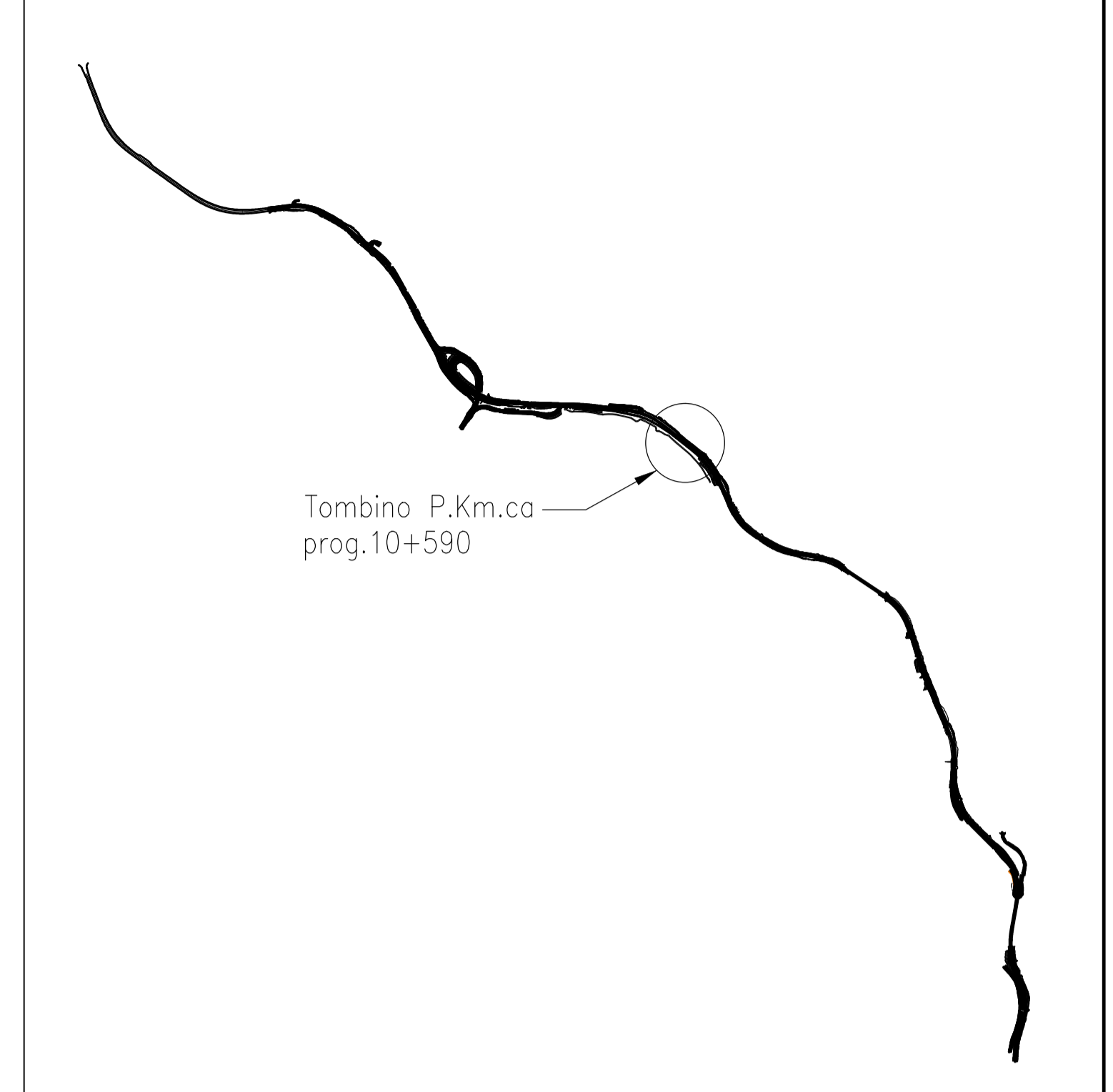
**Sezione 1a - MONOGRAFIA RAPPRESENTATIVA DELL'OPERA**

**DISEGNO GEOMETRICO IN PIANTA**

**DISEGNO GEOMETRICO IN PROSPETTO**

(\*) CON INDICAZIONE DI EVENTUALI AMMALORAMENTI

**KEY PLAN**



**SCHEDA DI ACCATAMENTO**  
**- OPERE D'ARTE MINORI -**

Mod.C.17.40  
REV. 0  
01/03/2006  
PAG. 10 di 16

**Sezione 5a - RILEVAZIONE FOTOGRAFICA DELLA STRUTTURA**

**DOCUMENTAZIONE FOTOGRAFICA:**

Foto 1 Commenti:

Foto 2 Commenti:

Foto 3 Commenti:

Foto 4 Commenti:

Foto 5 Commenti:

Foto 6 Commenti:

**SCHEDA DI ACCATAMENTO**  
**- OPERE D'ARTE MINORI -**

Mod.C.17.40  
REV. 0  
01/03/2006  
PAG. 3 di 16

**Sezione 2 - DATI TECNICI**

**A)- LOCALIZZAZIONE OPERA:**

Carreggiata unica: [ **X** ]  
Carreggiate separate, a sede unica: [ ]  
Carreggiate separate, a sedi separate:  
Carreggiata destra: [ ]  
Carreggiata sinistra: [ ]

**B)- TIPOLOGIA FUNZIONALE:**

**B1)- OPERA IDRAULICA**

**B1.1)- TIPOLOGIA COSTRUTTIVA:**

1- TOMBINO CIRCOLARE IN CLS [ ]  
Lung.int.netta. = (m) \_\_\_\_\_ Ø = (m) \_\_\_\_\_

2- TOMBINO IN ACCIAIO ONDULATO [ ]  
[ ] CIRCOLARE: Lunghezza = (m) \_\_\_\_\_ Ø = (m) \_\_\_\_\_  
[ ] AD ARCO RIBASSATO:

3- SCATOLARE PREFABBRICATO [ ]  
4- SCATOLARE IN OPERA [ ]  
5- PONTICELLO AD ARCO [ **X** ]  
6- PONTICELLO A TRAVATA [ ]  
7- TOMBINO A TRAVATA [ ]

**Dimensioni:**  
Lunghezza. = (m) **2.00** Larghezza. = (m) **7.75** Altezza = (m) **2.70**

Spessore tra estradosso dell'opera e piano viabile ml. \_\_\_\_\_

**Materiale:** Muratura [ **X** ] C.A. [ ] Acciaio [ ]  
Pietra [ ] C.A.P. [ ] Misto o altro [ ]  
[ ]

**Sanas** GRUPPO FS ITALIANE **Coordinamento Territoriale Adriatica**

**S.S. 260 "PICENTE"**  
**LAVORI DI ADEGUAMENTO PLANO ALTIMETRICO DELLA SEDE STRADALE**  
**Lotto "3" - da San Pelino a Marana di Montereale (Aq)**  
**Convenzione di Cofinanziamento ANAS - Regione Abruzzo - Provincia di L'Aquila in data 28/11/05 Rep. n°25597**  
**CUP: F11B07000480001 - CIG: 665875741B**

**PROGETTO ESECUTIVO**

GRUPPO DI PROGETTAZIONE: **POLITECNICA** Sede di Firenze  
Viale G. Amendola n.6 int.3  
50121 Firenze - 0552001660  
www.politecnica.it

Direttore della Progettazione Responsabile Opere stradali ed idrauliche Ing. Marcello Mancone Ord. ing. di Firenze n.5723	Responsabile Opere Strutturali Coordinatore Sicurezza in fase di progettazione Ing. Tommaso Conti Ord. ing. di Pistoia n.1149/A	Responsabile Geologia Dott. Pietro Accolti Gil Ord. geol. della Toscana n.728	Direttore Tecnico Responsabile Opere impiantistiche Ing. Francesco Frassinetti Ord. ing. Bologna n.5897/A	Responsabile Ambientale Arch. Maria Cristina Freschi Ord. arch. di Modena n.611
---	---	--	---	--

**IL RESPONSABILE DEL PROCEDIMENTO**  
Ing. FRANCESCO RUOCCO

**IMPRESA ESECUTRICE :**  
Responsabile di Commessa  
Geom. Giacomo Gianna  
Direttore Tecnico  
Ing. Mauro Martini

**DELTA LAVORI**

**02-STUDIO DELL'INFRASTRUTTURA**  
**02.2-RILIEVI OPERE D'ARTE ESISTENTI**  
**RILIEVO TOMBINO ESISTENTE - PROGR. PROG. 10+590**

CODICE PROGETTO	NOME FILE	PROGR. ELAB.	REV.	SCALA:
PROGETTO	02.15_P00_SG01_GEN_DI09_A	02.15		
PROGETTO	LM. PROG. N. PROG.			
<b>L0718B E 1801</b>	CODICE ELAB.	<b>P00SG01GENDI109</b>	<b>A</b>	<b>VARIE</b>

A	CONSEGNA LUGLIO 2018	05/2018	F. FATICH	M. MANCONE	M. MANCONE
REV.	DESCRIZIONE	DATA	REDATTO	VERIFICATO	APPROVATO