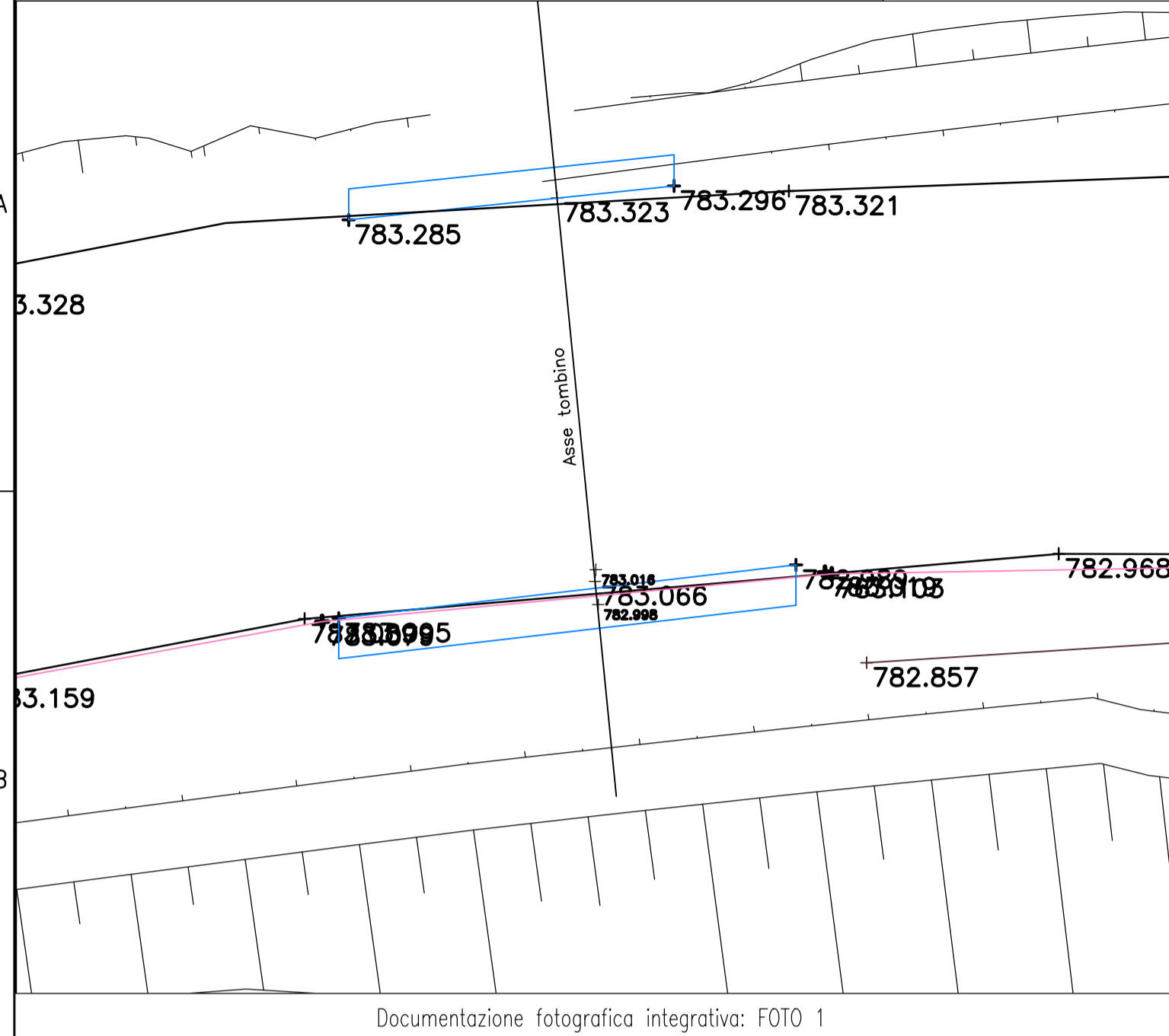



ESTRATTO DEL RILIEVO CELERIMETRICO

Scala 1:100




Documentazione fotografica integrativa: FOTO 1



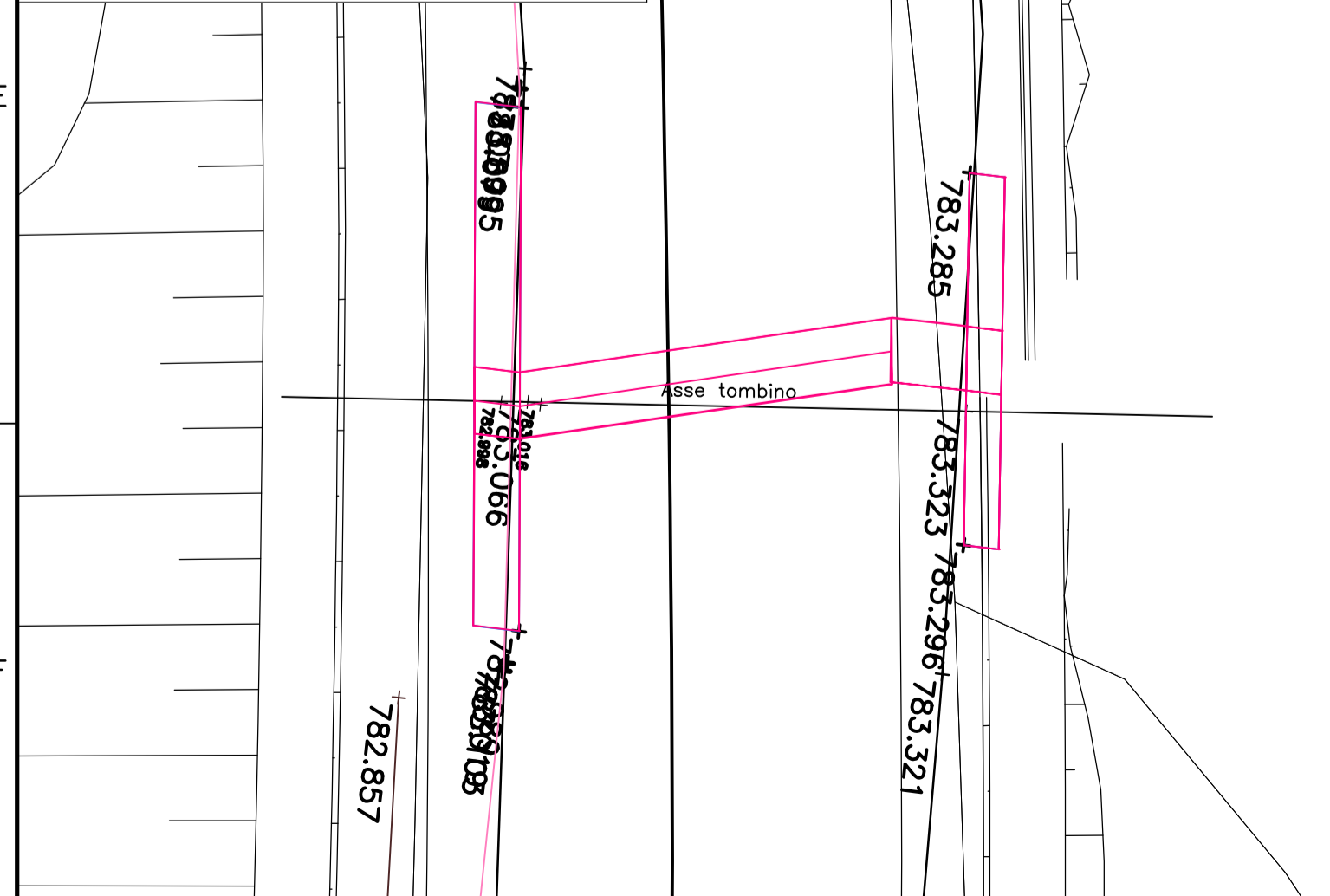
SEZIONE - TOMBINO 22

Scala 1:50



STRALCIO PLANIMETRICO

Scala 1:100



SCHEDA DI ACCATAMENTO - OPERE D'ARTE MINORI -
 Mod.C.17.40
 Rev. 0 01/03/2006
 PAG. 1 di 16

Sezione 1 - ANAGRAFICA DELL'OPERA

FOTO GENERALE UBICATIVA



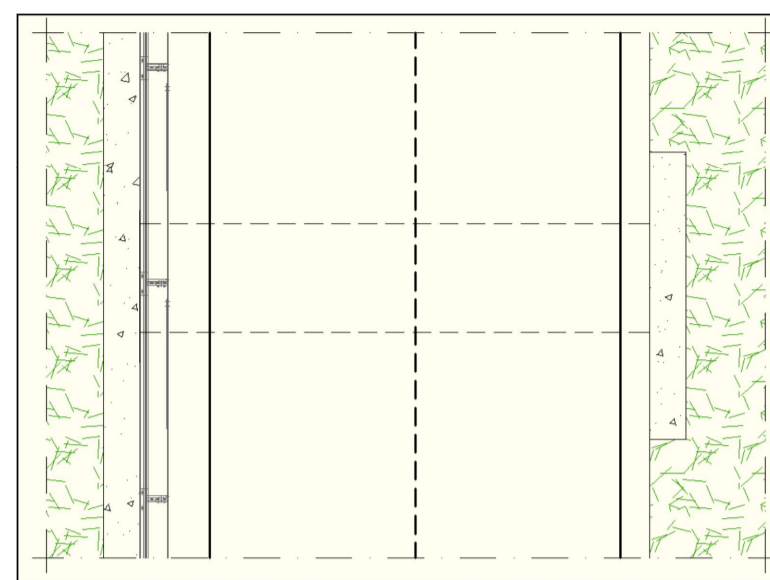
Codice: (13005015580*) Tipologia opera: (vedi tab. 1) OI
 Codice S.I.L.: (*) Data aggiornamento: [28/11/2011]
 Accatamento: ABRUZZO Matr. Rilevatore/Ditta: [GEOTEC] Data: [02/11/2011]
 Compartimento: [L'AQUILA]
 Strada: [S.S.260] Den.: [PICENTE]
 Itinerario Internazionale: (*) [] Tipo Strada: (vedi tab. 2) [4]
 Ubicata in: Comune: [MONTEREALE]
 Provincia: [L'AQUILA] Regione: [ABRUZZO]
 Tip. funzionale: Idraulica [X] Ciclo/Pedonale [] Carrabile []
 Denominazione corso o strada attraversata:
 Progr. convenzionale km: (2*) 012+270
 Coord. Planimetriche: Lat. WGS84: 42.486064° Lon. WGS84: 13.238133° Coord. Z: 792.9
 Anno di costruzione: (3*) [30+50 anni]
 Sismicità (Ord. 3274 - 20/03/03) zona 1 [] 2 [] 3 [] 4 []

Note:
 (*) Codice determinato automaticamente dall'applicativo al momento dell'inserimento del nuovo elemento.
 (**) Codice SIL (lavoro) da inserire per le nuove realizzazioni.
 (1*) Inserire solo in caso di itinerario internazionale (ad es.: E45)
 (2*) Inserire il dato in asse opera
 (3*) Nel caso non sia nota, la data presunta può essere indicata nelle note come: <10 anni, 10+30 anni, 30+50 anni, >50 anni.


SCHEDA DI ACCATAMENTO - OPERE D'ARTE MINORI -
 Mod.C.17.40
 Rev. 0 01/03/2006
 PAG. 2 di 16

Sezione 1a - MONOGRAFIA RAPPRESENTATIVA DELL'OPERA

DISEGNO GEOMETRICO IN PIANTA

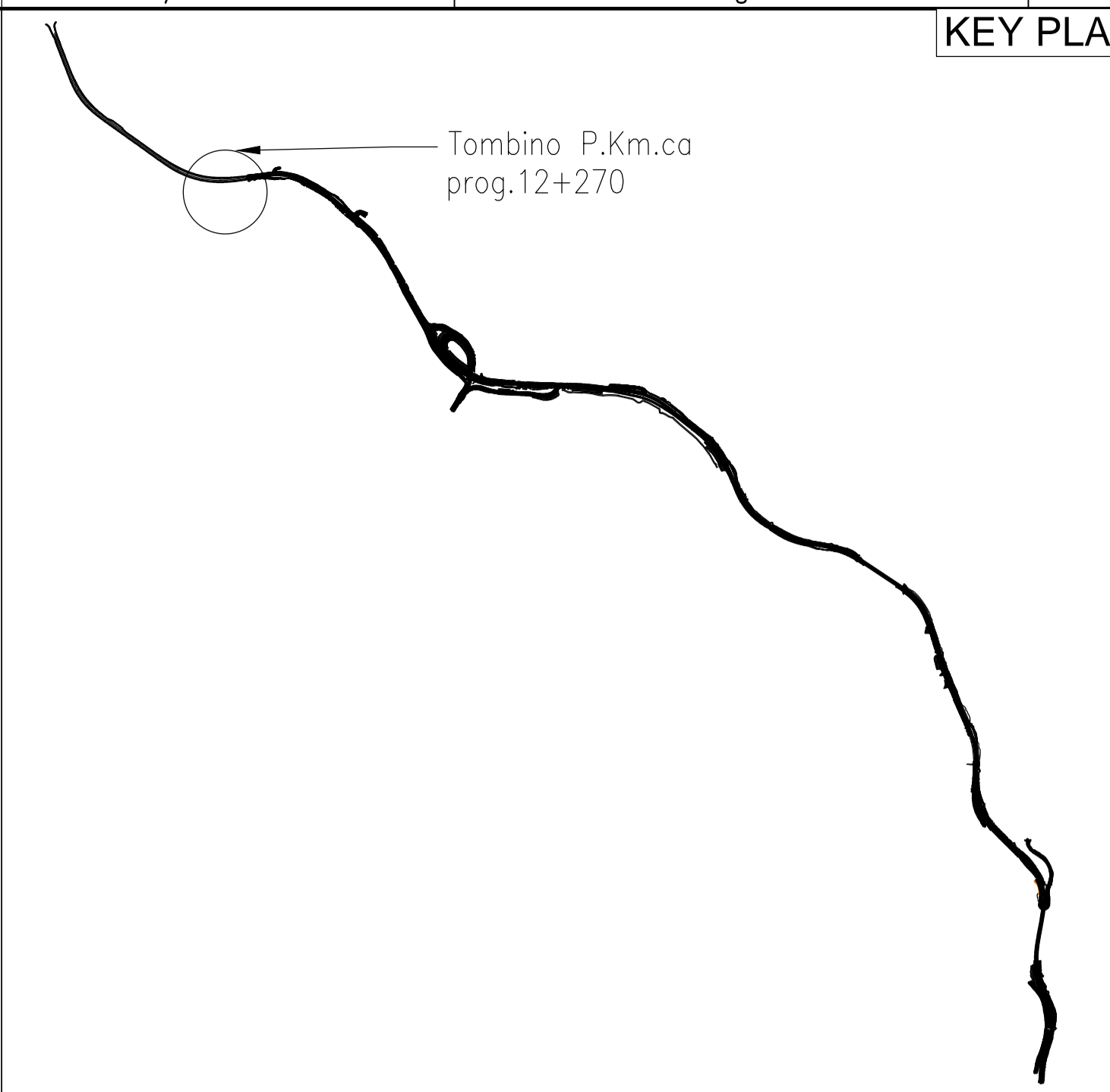


DISEGNO GEOMETRICO IN PROSPETTO



(*) CON INDICAZIONE DI EVENTUALI AMMALORAMENTI

KEY PLAN



SCHEDA DI ACCATAMENTO - OPERE D'ARTE MINORI -
 Mod.C.17.40
 Rev. 0 01/03/2006
 PAG. 10 di 16

Sezione 5a - RILEVAZIONE FOTOGRAFICA DELLA STRUTTURA

DOCUMENTAZIONE FOTOGRAFICA:



Foto 1 Commenti:



Foto 2 Commenti:



Foto 3 Commenti:



Foto 4 Commenti:



Foto 5 Commenti:



Foto 6 Commenti:

SCHEDA DI ACCATAMENTO - OPERE D'ARTE MINORI -
 Mod.C.17.40
 Rev. 0 01/03/2006
 PAG. 3 di 16

Sezione 2 - DATI TECNICI

A) - LOCALIZZAZIONE OPERA:

- Carreggiata unica: [X]
- Carreggiate separate, a sede unica: []
- Carreggiate separate, a sedi separate:
 - Carreggiata destra: []
 - Carreggiata sinistra: []

B) - TIPOLOGIA FUNZIONALE:

B1) - OPERA IDRAULICA

B1.1) - TIPOLOGIA COSTRUTTIVA:

- 1- TOMBINO CIRCOLARE IN CLS []
 Lung.int.netta. = (m) _____ Ø = (m) _____
- 2- TOMBINO IN ACCIAIO ONDULATO []
 [] CIRCOLARE: Lunghezza = (m) _____ Ø = (m) _____
 [] AD ARCO RIBASSATO:
- 3- SCATOLARE PREFABBRICATO []
- 4- SCATOLARE IN OPERA []
- 5- PONTICELLO AD ARCO [X]
- 6- PONTICELLO A TRAVATA []
- 7- TOMBINO A TRAVATA []

Dimensioni:
 Lunghezza. = (m) **1.00** Larghezza. = (m) **7.95** Altezza = (m) **1.15**

Spessore tra estradosso dell'opera e piano viabile ml. 0.75

Materiale: Muratura [X] C.A. [] Acciaio []
 Pietra [] C.A.P. [] Misto o altro []

Sanas GRUPPO FS ITALIANE **Coordinamento Territoriale Adriatica**

S.S. 260 "PICENTE"
LAVORI DI ADEGUAMENTO PLANO ALTIMETRICO DELLA SEDE STRADALE
Lotto "3" - da San Pelino a Marana di Montereale (Aq)
Convenzione di Cofinanziamento ANAS - Regione Abruzzo - Provincia di L'Aquila in data 28/11/05 Rep. n°25597
CUP: F11B07000480001 - CIG: 665875741B

PROGETTO ESECUTIVO

GRUPPO DI PROGETTAZIONE: **POLITECNICA** Sede di Firenze
 Viale G. Amendola n.6 int.3
 50121 Firenze - 0552001660
 www.politecnica.it

Direttore della Progettazione Responsabile Opere stradali ed idrauliche Ing. Marcello Mancone Ord. ing. di Firenze n.5723	Responsabile Opere Strutturali Coordinatore Sicurezza in fase di progettazione Ing. Tommaso Conti Ord. ing. di Pisa n.1149/A	Responsabile Geologia Dott. Pietro Accolti Gil Ord. geol. della Toscana n.728	Direttore Tecnico Responsabile Opere Impiantistiche Ing. Francesco Frassinetti Ord. ing. Bologna n.5897/A	Responsabile Ambientale Arch. Maria Cristina Fregni Ord. arch. di Modena n.611
---	--	--	---	---

IL RESPONSABILE DEL PROCEDIMENTO
 Ing. FRANCESCO RUOCCO

IMPRESA ESECUTRICE:
 Responsabile di Commessa
 Geom. Giacomo Giannini
 Direttore Tecnico
 Ing. Mauro Martini

DELTA LAVORI

02-STUDIO DELL'INFRASTRUTTURA
02.2-RILIEVI OPERE D'ARTE ESISTENTI
RILIEVO TOMBINO ESISTENTE - PROGR. PROG. 12+270

CODICE PROGETTO	NOME FILE	PROGR. ELAB.	REV.	SCALA:
PROGETTO	02.29_P00_SG01_GEN_DI23_A	02.29		
LO718B E 1801	CODICE ELAB. P00SG01GENDI23	A		VARIE

A	CONSEGNA LUGLIO 2018	05/2018	F. FATICH	M. MANCONE	M. MANCONE
REV.	DESCRIZIONE	DATA	REDATTO	VERIFICATO	APPROVATO