zione 1 - DATI ANAGRAFICI DELL'OPERA

FOTO GENERALE UBICATIVA

Codice opera:(**13006019890**) **Data aggiornamento:** [***02/12/2011***]

Codice S.I.L. :(**) [ ] **Anno di costruzione:** (1*) **30÷50 anni**

Accatastamento: [***ABRUZZO***]

Matr.Rilevatore/Ditta: [**GEOTEC**] **Data:** [***27/10/2011***]

Compartimento: [***L'AQUILA***]

Strada: [***SS 260***] **Den.:** [***SS 260 PICENTE***]

Itinerario Internazionale: (2*) [ ] **Tipo Strada:** (vedi tab. 2) **[4]**

Ubicata in: **Comune: CAGNANO AMITERNO**

Provincia: L'AQUILA **Regione:** [***ABRUZZO***]

Prog. Convenzionale km inizio: (3*) [**9+775**] **Prog. Convenzionale km fine:** (2*) [**9+799**]

Coordinate planimetriche:

Lat. iniziale WGS84: **42,474919°** **Lon.iniziale WGS84:** **13,261176°** **Coord.iniziale Z:** **780,2**

Lat. finale WGS84: **42,475049°** **Lon.finale WGS84:** **13,261087°** **Coord.finale Z:** **781,8**

Sismicità (Ord. 3274 – 20/03/03) **zona** 1 ☐ 2 ☐ 3 ☐ 4 ☐

Note:

(*) Codice determinato automaticamente dall'applicativo al momento dell' inserimento del nuovo elemento.
(**) Codice SIL (lavoro) da inserire per le nuove realizzazioni.
(1*) Nel caso non sia nota, la data presunta può essere indicata nelle note come:<10 anni, 10÷30 anni, 30÷50 anni, >50 anni.
(2*) Inserire solo in caso di itinerario internazionale (ad es.: E45).
(3*) Inserire nel senso crescente della chilometrica della strada.

Sezione 1a - MONOGRAFIA RAPPRESENTATIVA DELL'OPERA

DISEGNO GEOMETRICO IN PIANTA

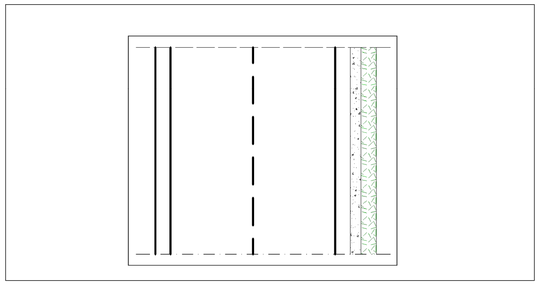

DISEGNO GEOMETRICO IN PROSPETTO

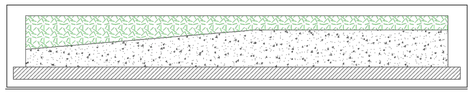

KEY PLAN

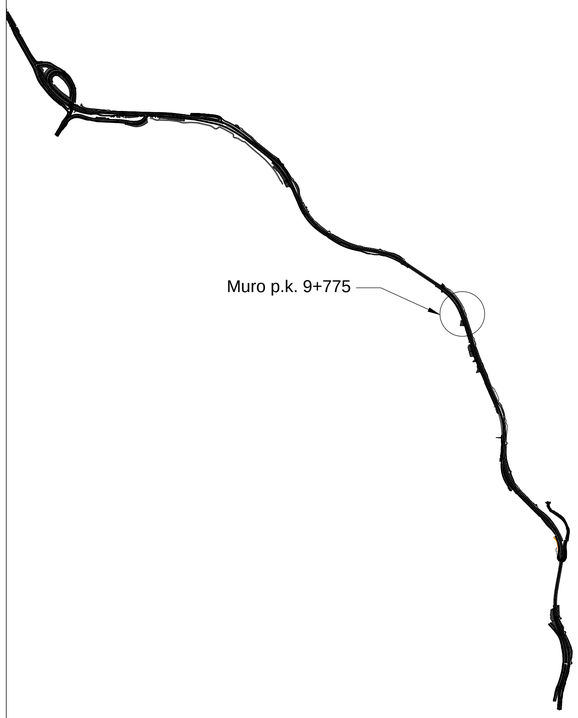

Sezione 2 - DATI TECNICI GENERALI

A)- LOCALIZZAZIONE OPERA:

Carreggiata unica: lato destro ☒ lato sinistro ☐
Carreggiate separate, a sede unica: lato destro ☐ lato sinistro ☐
Carreggiate separate, a sedi separate:
Carreggiata destra: lato destro ☐ lato sinistro ☐
Carreggiata sinistra: lato destro ☐ lato sinistro ☐

B)- TIPOLOGIA FUNZIONALE:

OPERA A VALLE : **Sostegno:** ☐ **Sottoscarpa:** ☐
a ridosso di corso d'acqua ☐
su pendice naturale ☐
su pendice naturale in frana ☐
a ridosso di fabbricati ☐
OPERA A MONTE : **Controripa** ☒ **Paramassi/Paravalanghe** ☐
su pendice naturale ☒
su pendice naturale in frana ☐
a ridosso di fabbricati ☐
Altro: ☐
Specificare _____

C)- CARATTERISTICHE GEOMETRICHE:

Sviluppo totale opera: m [24.00]
Paramento esterno: verticale [ ] inclinato [X] con i % [<5%]
Spessore medio in testa: m [0.65]

		Altezza costante	Altezza variabile				
TRATTO n° (4*):	ml	H	Hmin	Hmax	rettilineo	curvilineo	Muro andatore
1	[24.00]	[ ]	[1.00]	[2.10]	[ ]	[X]	[ ]
2	[ ]	[ ]	[ ]	[ ]	[ ]	[ ]	[ ]
3	[ ]	[ ]	[ ]	[ ]	[ ]	[ ]	[ ]
4	[ ]	[ ]	[ ]	[ ]	[ ]	[ ]	[ ]
5	[ ]	[ ]	[ ]	[ ]	[ ]	[ ]	[ ]

(4*) per ogni tratta compilare i dati D,E e F.

Sezione 4 - RILEVAZIONE FOTOGRAFICA DELLA STRUTTURA

- ***DOCUMENTAZIONE FOTOGRAFICA:***

Foto 1 Commenti:

Foto 2 Commenti:

Foto 3 Commenti:

Foto 4 Commenti:

Foto 5 Commenti:

Foto 6 Commenti:

Sezione 5 - RILEVAZIONE FOTOGRAFICA DELLO STATO DI CONSERVAZIONE

Foto 7 Commenti:

Foto 8 Commenti:

Foto 9 Commenti:

Foto 10 Commenti:

11 Commenti:

Foto 12 Commenti:

anas GRUPPO FS ITALIANE
Coordinamento Territoriale Adriatica

S.S. 260 "PICENTE"
LAVORI DI ADEGUAMENTO PLANO ALTIMETRICO DELLA SEDE STRADALE

Lotto "3" – da San Pelino a Marana di Montereale (Aq)
Convenzione di Cofinanziamento ANAS – Regione Abruzzo – Provincia di L'Aquila in data 28/11/05 Rep. n°25597

CUP: F11B07000480001 – CIG: 665875741B

PROGETTO ESECUTIVO

GRUPPO DI PROGETTAZIONE: POLITECNICA BUILDING FOR HUMANS
Sede di Firenze
Viale G. Amendola n.6 int.3
50121 Firenze – 0552001660
www.politecnica.it

Direttore della Progettazione Responsabile Opere stradali ed idrauliche: Ing. Marcello Mancone, Ord. ing. di Firenze n.5723
Responsabile Opere Strutturali Coordinatore Sicurezza in fase di progettazione: Ing. Tommaso Conti, Ord. ing. di Pistoia n.1149/A
Responsabile Geologia: Dott. Pietro Accolti Gil, Ord. geol. della Toscana n.728
Direttore Tecnico Responsabile Opere Impiantistiche: Ing. Francesco Frassineti, Ord. ing. Bologna n.5897/A
Responsabile Ambientale: Arch. Maria Cristina Fregni, Ord. arch. di Modena n.611

IL RESPONSABILE DEL PROCEDIMENTO
Ing. FRANCESCO RUOCCO

IMPRESA ESECUTRICE :
Responsabile di Commessa
Geom. Giacomo Giona
Direttore Tecnico
Ing. Mauro Martini
DELTALAVORI

02–STUDIO DELL'INFRASTRUTTURA
02.2–RILIEVI OPERE D'ARTE ESISTENTI
MURO P.K. 9+775 STRALCI PLANIMETRICI ED ANAGRAFICA DELL'OPERA

CODICE PROGETTO (PROGETTO / LIV. PROG. / N. PROG.)	NOME FILE	PROGR. ELAB.	REV.	SCALA:
L0718B E 1801	CODICE ELAB. P00SG01GENDI26 — 02.32_P00_SG01_GEN_DI26_A	02.32	A	VARIE

REV.	DESCRIZIONE	DATA	REDATTO	VERIFICATO	APPROVATO
A	CONSEGNA LUGLIO 2018	07/2018	F. FATICHI	M. MANCONE	M.MANCONE