Sezione 1 - DATI ANAGRAFICI DELL'OPERA

FOTO GENERALE UBICATIVA

Codice opera:(13006019390) **Data aggiornamento: [28/11/2011]**

Codice S.I.L :(**) [ ] **Anno di costruzione:** (1*) **30÷50 anni**

Accatastamento: [***ABRUZZO*** **]**

Matr.Rilevatore/Ditta: [GEOTEC SPA] **Data: [** ***27/10/2011*** **]**

Compartimento: [L'AQUILA]

Strada: [***SS 260*** **]** **Den.: [** ***SS 260 PPICENTE*** **]**

Itinerario Internazionale: (2*) [ ] **Tipo Strada:** (vedi tab. 2) **[4]**

Ubicata in: **Comune: MONTEREALE**

Provincia: L'AQUILA **Regione: [** ***ABRUZZO*** **]**

Prog. Convenzionale km inizio: (3*) [**9+905**] **Prog. Convenzionale km fine:** (2*) [**9+920**]

Coordinate planimetriche:

Lat. iniziale WGS84: 42,475953° **Lon.iniziale WGS84: 13,260563°** **Coord.iniziale Z: 791,9**

Lat. finale WGS84: 42,47604° **Lon.finale WGS84: 13,26043°** **Coord.finale Z: 791,4**

Sismicità (Ord. 3274 – 20/03/03) **zona** 1 ☐ 2 ☐ 3 ☐ 4 ☐

Note:

(*) Codice determinato automaticamente dall'applicativo al momento dell' inserimento del nuovo elemento.
(**) Codice SIL (lavoro) da inserire per le nuove realizzazioni.
(1*) Nel caso non sia nota, la data presunta può essere indicata nelle note come:<10 anni, 10÷30 anni, 30÷50 anni, >50 anni.
(2*) Inserire solo in caso di itinerario internazionale (ad es.: E45).
(3*) Inserire nel senso crescente della chilometrica della strada.

Sezione 1a - MONOGRAFIA RAPPRESENTATIVA DELL'OPERA

DISEGNO GEOMETRICO IN PIANTA

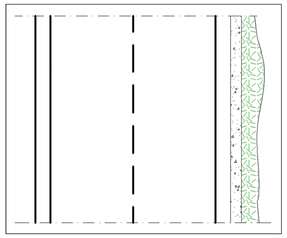

DISEGNO GEOMETRICO IN PROSPETTO



KEY PLAN

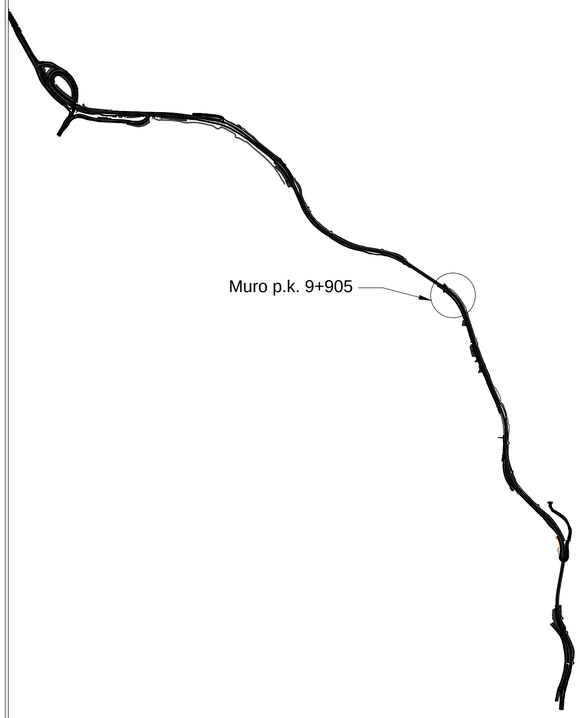

Sezione 2 - DATI TECNICI GENERALI

A)- Localizzazione opera:

Carreggiata unica: lato destro ☒ lato sinistro ☐
Carreggiate separate, a sede unica: lato destro ☐ lato sinistro ☐
Carreggiate separate, a sedi separate:
Carreggiata destra: lato destro ☐ lato sinistro ☐
Carreggiata sinistra: lato destro ☐ lato sinistro ☐

B)- Tipologia funzionale:

OPERA A VALLE : **Sostegno:** ☐ **Sottoscarpa:** ☐
a ridosso di corso d'acqua ☐
su pendice naturale ☐
su pendice naturale in frana ☐
a ridosso di fabbricati ☐
OPERA A MONTE : **Controripa** ☐ **Paramassi/Paravalanghe** ☒
su pendice naturale ☐
su pendice naturale in frana ☐
a ridosso di fabbricati ☐
Altro: ☐
Specificare

C)- Caratteristiche geometriche:

Sviluppo totale opera: m [15.00]
Paramento esterno: verticale [ ] inclinato [X] con i % [<5%]
Spessore medio in testa: m [0.60]

		Altezza costante	Altezza variabile				
Tratto n° (4*):	ml	H	Hmin	Hmax	rettilineo	curvilineo	Muro andatore
1	[15.00]	[3.50]	[ ]	[ ]	[ ]	[X]	[ ]
2	[ ]	[ ]	[ ]	[ ]	[ ]	[ ]	[ ]
3	[ ]	[ ]	[ ]	[ ]	[ ]	[ ]	[ ]
4	[ ]	[ ]	[ ]	[ ]	[ ]	[ ]	[ ]
5	[ ]	[ ]	[ ]	[ ]	[ ]	[ ]	[ ]

(4*) per ogni tratta compilare i dati D,E e F.

Sezione 4 - RILEVAZIONE FOTOGRAFICA DELLA STRUTTURA

- ***Documentazione Fotografica:***

oto 1 Commenti:

Foto 2 Commenti:

Foto 3 Commenti:


Foto 4 Commenti:

Foto 5 Commenti:

Foto 6 Commenti:

Sezione 5 - RILEVAZIONE FOTOGRAFICA DELLO STATO DI CONSERVAZIONE

oto 7 Commenti:

Foto 8 Commenti:

Foto 9 Commenti:

Foto 10 Commenti:

oto 11 Commenti:


Foto 12 Commenti:

anas GRUPPO FS ITALIANE — Coordinamento Territoriale Adriatica

S.S. 260 "PICENTE"
LAVORI DI ADEGUAMENTO PLANO ALTIMETRICO DELLA SEDE STRADALE

Lotto "3" – da San Pelino a Marana di Montereale (Aq)
Convenzione di Cofinanziamento ANAS – Regione Abruzzo – Provincia di L'Aquila in data 28/11/05 Rep. n°25597

CUP: F11B07000480001 – CIG: 665875741B

PROGETTO ESECUTIVO

GRUPPO DI PROGETTAZIONE: POLITECNICA BUILDING FOR HUMANS
Sede di Firenze
Viale G. Amendola n.6 int.3
50121 Firenze – 0552001660
www.politecnica.it

Direttore della Progettazione Responsabile Opere stradali ed idrauliche	Responsabile Opere Strutturali Coordinatore Sicurezza in fase di progettazione	Responsabile Geologia	Direttore Tecnico Responsabile Opere Impiantistiche	Responsabile Ambientale
Ing. Marcello Mancone Ord. ing. di Firenze n.5723	Ing. Tommaso Conti Ord. ing. di Pistoia n.1149/A	Dott. Pietro Accolti Gil Ord. geol. della Toscana n.728	Ing. Francesco Frassineti Ord. ing. Bologna n.5897/A	Arch. Maria Cristina Fregni Ord. arch. di Modena n.611

IL RESPONSABILE DEL PROCEDIMENTO
Ing. FRANCESCO RUOCCO

IMPRESA ESECUTRICE :
Responsabile di Commessa
Geom. Giacomo Giona
Direttore Tecnico
Ing. Mauro Martini
DELTALAVORI

02–STUDIO DELL'INFRASTRUTTURA
02.2–RILIEVI OPERE D'ARTE ESISTENTI
MURO P.K. 9+905 STRALCI PLANIMETRICI ED ANAGRAFICA DELL'OPERA

CODICE PROGETTO (PROGETTO / LIV. PROG. / N. PROG.)	NOME FILE	PROGR. ELAB.	REV.	SCALA:
L0718B E 1801	CODICE ELAB. P00SG01GENDI31 — 02.37_P00_SG01_GEN_DI31_A	02.37	A	VARIE

REV.	DESCRIZIONE	DATA	REDATTO	VERIFICATO	APPROVATO
A	CONSEGNA LUGLIO 2018	07/2018	F. FATICHI	M. MANCONE	M.MANCONE