## Sezione 1 - DATI ANAGRAFICI DELL'OPERA

**FOTO GENERALE UBICATIVA**

**Codice opera:**( 13006020600° ) **Data aggiornamento:** [ 09/12/2011 ]

**Codie S.I.L. :**(**) [ ] **Anno di costruzione:** (1°) 30÷50 anni

**Accatastamento:** [ *ABRUZZO* ]

**Matr.Rilevatore/Ditta:** [GEOTEC] **Data:** [ *28/10/2011* ]

**Compartimento:** [ L'AQUILA ]

**Strada:** [ *S.S.260* ] **Den.:** [ *PICENTE* ]

**Itinerario Internazionale:** (2°) [ ] **Tipo Strada:** (vedi tab. 2) **[4]**

***Ubicata in:*** **Comune:** CAGNANO AMITERNO

**Provincia:** L'AQUILA **Regione:** [ ABRUZZO ]

**Prog. Convenzionale km inizio:** (3°) [ 010+738 ] **Prog. Convenzionale km fine:** (2°) [ 010+750 ]

**Coordinate planimetriche:**

**X iniziale:** 42.480438° **Y iniziale:** 13.252038° **Quota iniziale:** 780.3

**X finale:** 42.480524° **Y finale:** 13.251915° **Quota finale:** 779

**Sismicità (Ord. 3274 – 20/03/03)** **zona** 1 ☐ 2 ☐ 3 ☐ 4 ☐

**Note:**

(*) Codice determinato automaticamente dall'applicativo al momento dell' inserimento del nuovo elemento.
(**) Codice SIL (lavoro) da inserire per le nuove realizzazioni.
(1°) Nel caso non sia nota, la data presunta può essere indicata nelle note come:<10 anni, 10÷30 anni, 30÷50 anni, >50 anni.
(2°) Inserire solo in caso di itinerario internazionale (ad es.: E45).
(3°) Inserire nel senso crescente della chilometrica della strada.



## Sezione 1a - MONOGRAFIA RAPPRESENTATIVA DELL'OPERA

DISEGNO GEOMETRICO IN PIANTA

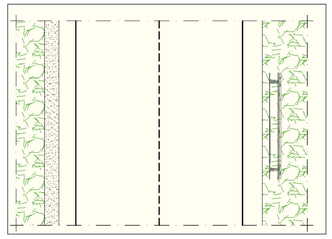

DISEGNO GEOMETRICO IN PROSPETTO

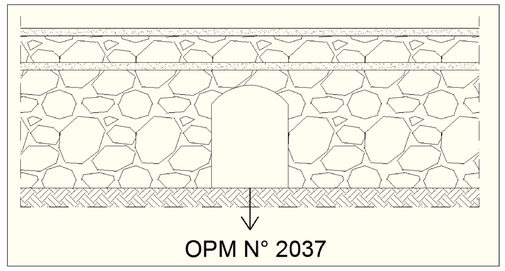


KEY PLAN

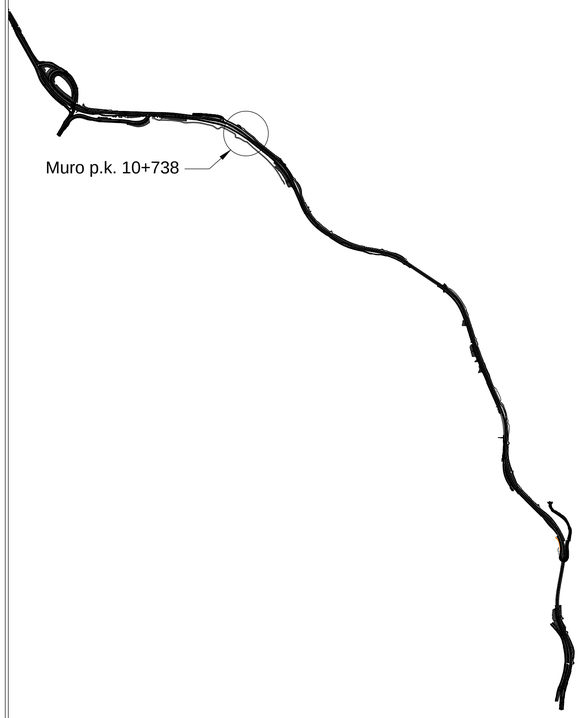




## Sezione 2 - DATI TECNICI GENERALI

***A)- Localizzazione opera:***

**Carreggiata unica:** lato destro ☐ lato sinistro ☒

**Carreggiate separate, a sede unica:** lato destro ☐ lato sinistro ☐

**Carreggiate separate, a sedi separate:**

Carreggiata destra: lato destro ☐ lato sinistro ☐

Carreggiata sinistra: lato destro ☐ lato sinistro ☐

***B)- Tipologia funzionale:***

**OPERA A VALLE :** **Sostegno:** ☒ **Sottoscarpa:** ☐

a ridosso di corso d'acqua ☐

su pendice naturale ☐

su pendice naturale in frana ☐

a ridosso di fabbricati ☐

**OPERA A MONTE :** **Controripa** ☐ **Paramassi/Paravalanghe** ☐

su pendice naturale ☐

su pendice naturale in frana ☐

a ridosso di fabbricati ☐

**Altro:** ☐

Specificare **A RIDOSSO DELLA STRADA STATALE 260**

***C)- Caratteristiche geometriche:***

**Sviluppo totale opera:** m [ 12.00 ]

**Paramento esterno:** verticale [ ] inclinato [X] con i % [ <5 ]

**Spessore medio in testa:** m [ 0.45 ]

| | | Altezza costante | Altezza variabile | | | | |
|---|---|---|---|---|---|---|---|
| Tratto n° (4°): | ml | H | Hmin | Hmax | rettilineo | curvilineo | Muro andatore |
| 1 | [ 12.00 ] | [ 3.10 ] | [ ] | [ ] | [X] | [ ] | [ ] |
| 2 | [ ] | [ ] | [ ] | [ ] | [ ] | [ ] | [ ] |
| 3 | [ ] | [ ] | [ ] | [ ] | [ ] | [ ] | [ ] |
| 4 | [ ] | [ ] | [ ] | [ ] | [ ] | [ ] | [ ] |
| 5 | [ ] | [ ] | [ ] | [ ] | [ ] | [ ] | [ ] |

(4°) per ogni tratta compilare i dati D,E e F.



## Sezione 4 - RILEVAZIONE FOTOGRAFICA DELLA STRUTTURA

- ***Documentazione Fotografica:***

Foto 1 Commenti:

Foto 2 Commenti:

Foto 3 Commenti:

Foto 4 Commenti:

Foto 5 Commenti:

Foto 6 Commenti:



## Sezione 5 - RILEVAZIONE FOTOGRAFICA DELLO STATO DI CONSERVAZIONE

Foto 7 Commenti:

Foto 8 Commenti:

Foto 9 Commenti:

Foto 10 Commenti:

Foto 11 Commenti:

Foto 12 Commenti:

anas GRUPPO FS ITALIANE — Coordinamento Territoriale Adriatica

# S.S. 260 "PICENTE"
## LAVORI DI ADEGUAMENTO PLANO ALTIMETRICO DELLA SEDE STRADALE

**Lotto "3" – da San Pelino a Marana di Montereale (Aq)**
**Convenzione di Cofinanziamento ANAS – Regione Abruzzo – Provincia di L'Aquila in data 28/11/05 Rep. n°25597**

**CUP: F11B07000480001 – CIG: 665875741B**

## PROGETTO ESECUTIVO

GRUPPO DI PROGETTAZIONE: POLITECNICA BUILDING FOR HUMANS
Sede di Firenze
Viale G. Amendola n.6 int.3
50121 Firenze – 0552001660
www.politecnica.it

| Direttore della Progettazione Responsabile Opere stradali ed idrauliche | Responsabile Opere Strutturali Coordinatore Sicurezza in fase di progettazione | Responsabile Geologia | Direttore Tecnico Responsabile Opere Impiantistiche | Responsabile Ambientale |
|---|---|---|---|---|
| Ing. Marcello Mancone Ord. ing. di Firenze n.5723 | Ing. Tommaso Conti Ord. ing. di Pistoia n.1149/A | Dott. Pietro Accolti Gil Ord. geol. della Toscana n.728 | Ing. Francesco Frassineti Ord. ing. Bologna n.5897/A | Arch. Maria Cristina Fregni Ord. arch. di Modena n.611 |

**IL RESPONSABILE DEL PROCEDIMENTO**
*Ing. FRANCESCO RUOCCO*

**IMPRESA ESECUTRICE :**
Responsabile di Commessa
*Geom. Giacomo Giona*
Direttore Tecnico
*Ing. Mauro Martini*
DELTALAVORI

## 02–STUDIO DELL'INFRASTRUTTURA
## 02.2–RILIEVI OPERE D'ARTE ESISTENTI
## MURO P.K. 10+738 STRALCI PLANIMETRICI ED ANAGRAFICA DELL'OPERA

| CODICE PROGETTO (Progetto / Liv. prog. / N. prog.) | NOME FILE | PROGR. ELAB. | REV. | SCALA: |
|---|---|---|---|---|
| L0718B E 1801 | 02.43_P00_SG01_GEN_DI37_A | 02.43 | A | VARIE |
| | CODICE ELAB. P00SG01GENDI37 | | | |

| REV. | DESCRIZIONE | DATA | REDATTO | VERIFICATO | APPROVATO |
|---|---|---|---|---|---|
| A | CONSEGNA LUGLIO 2018 | 07/2018 | F. FATICHI | M. MANCONE | M.MANCONE |