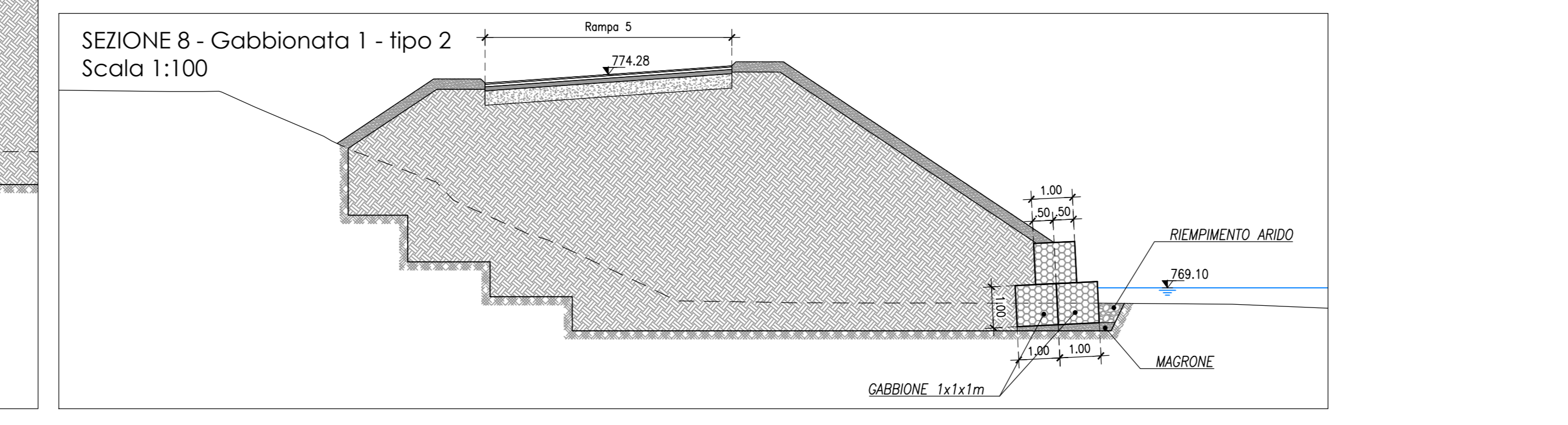
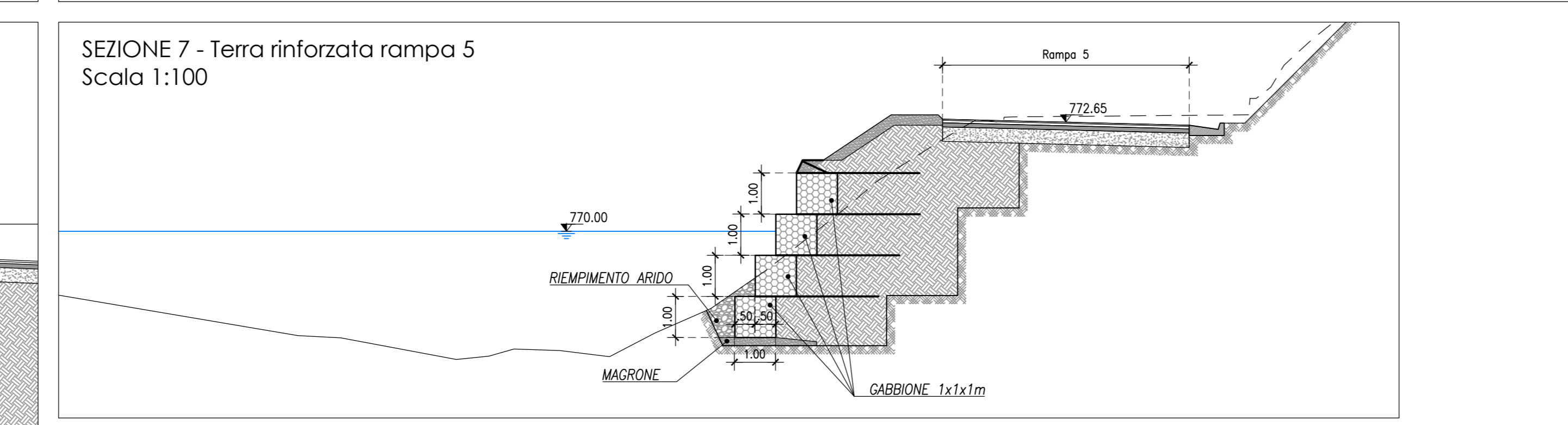
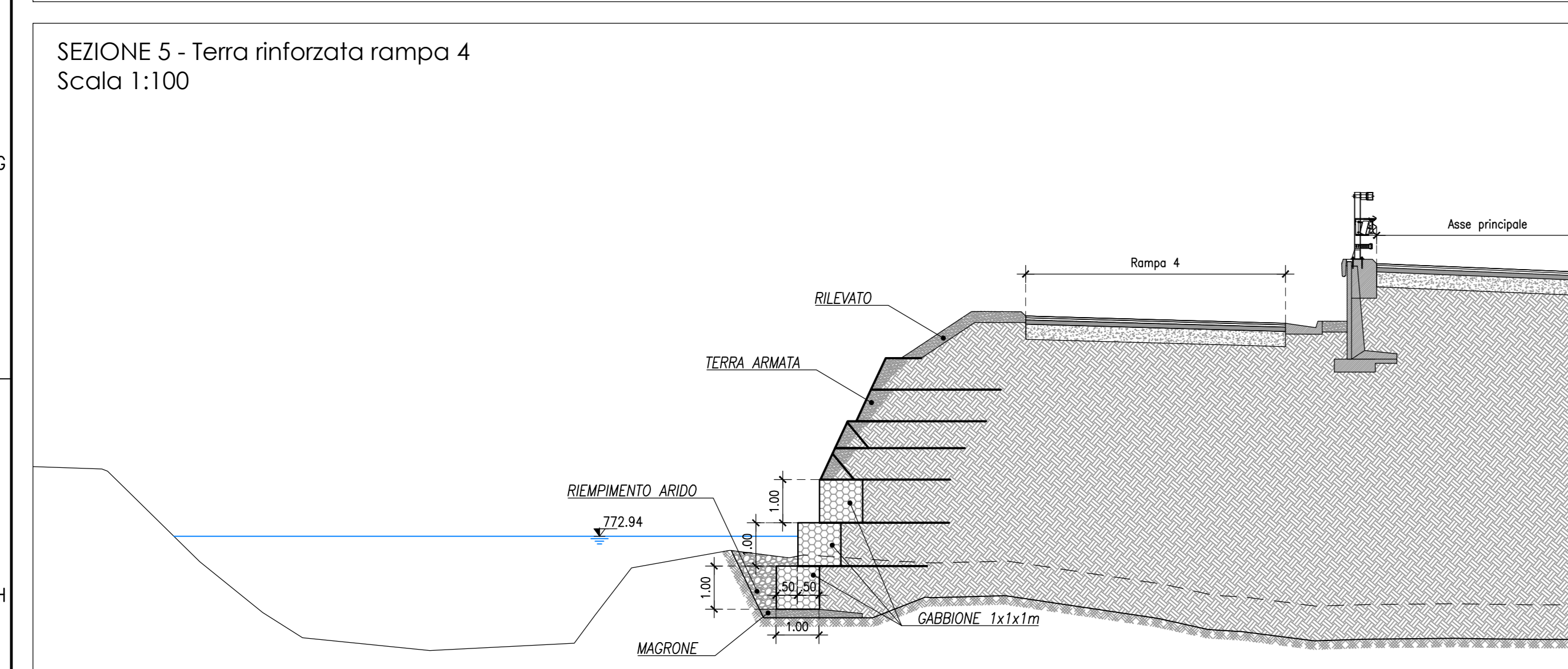
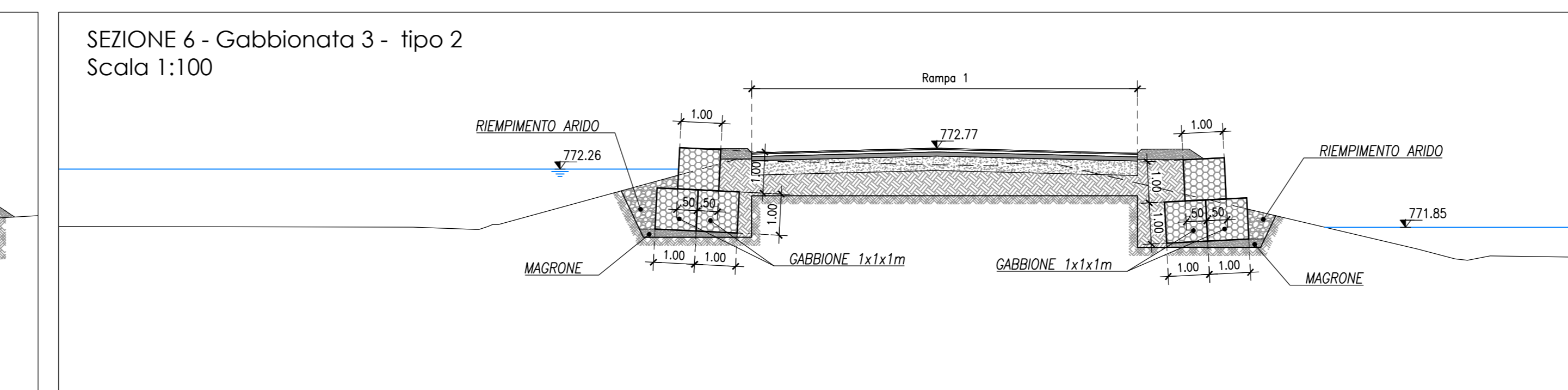
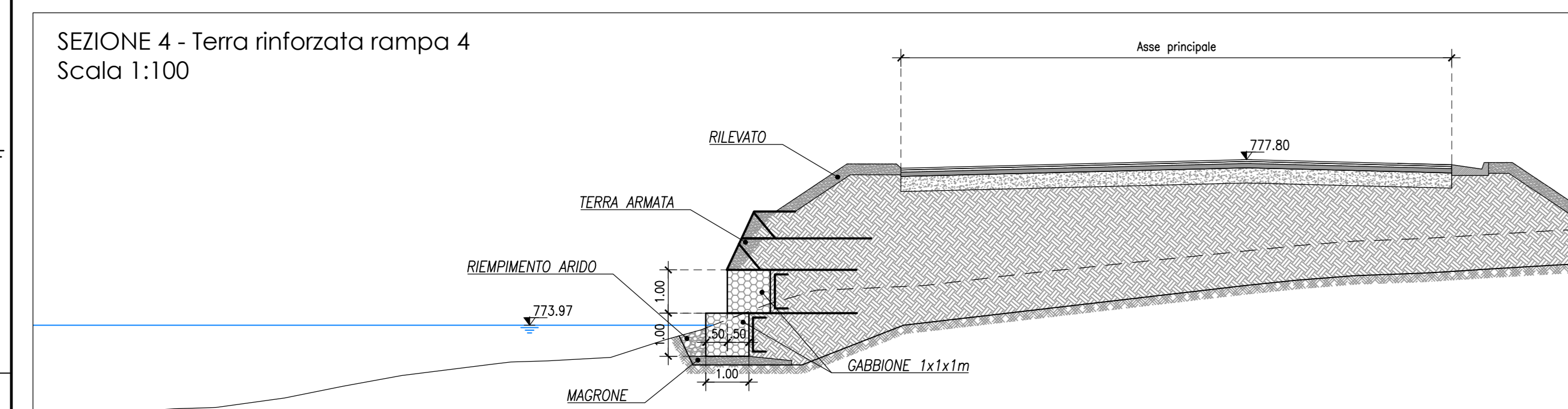

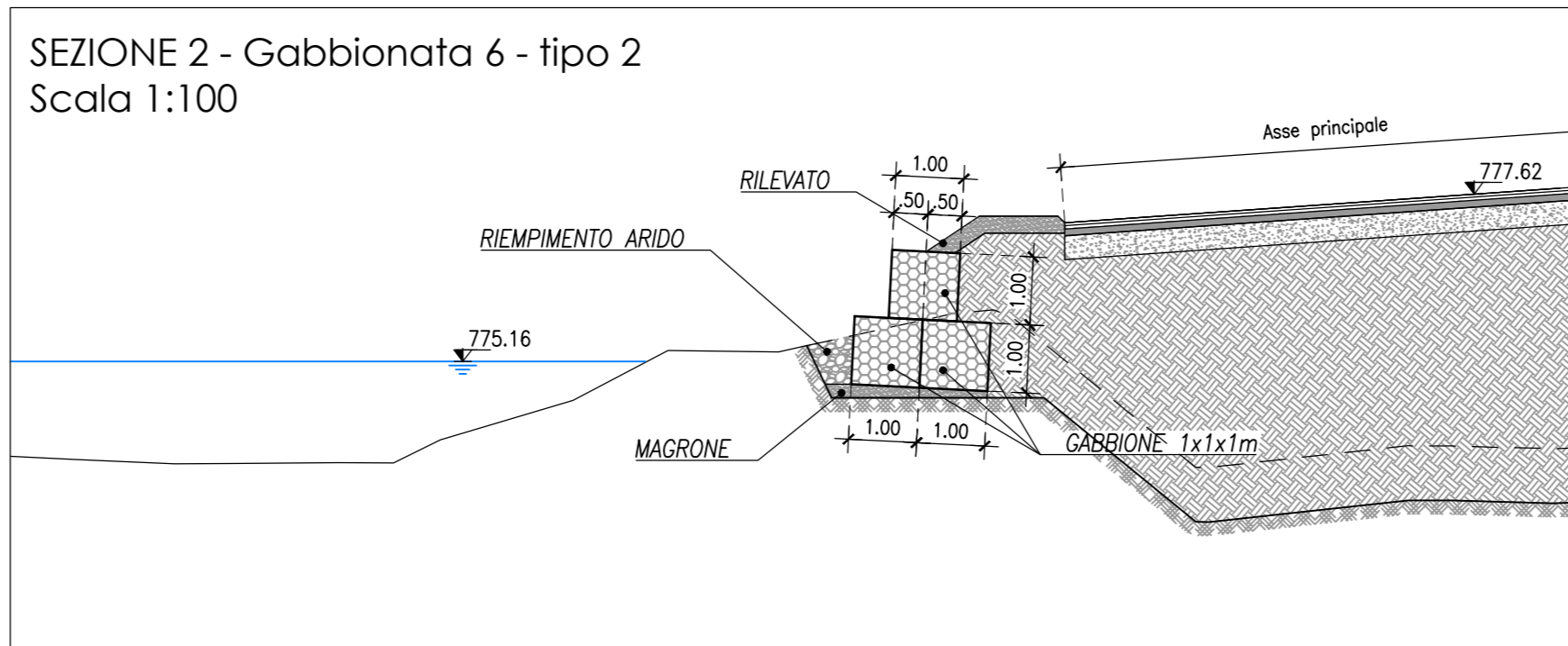
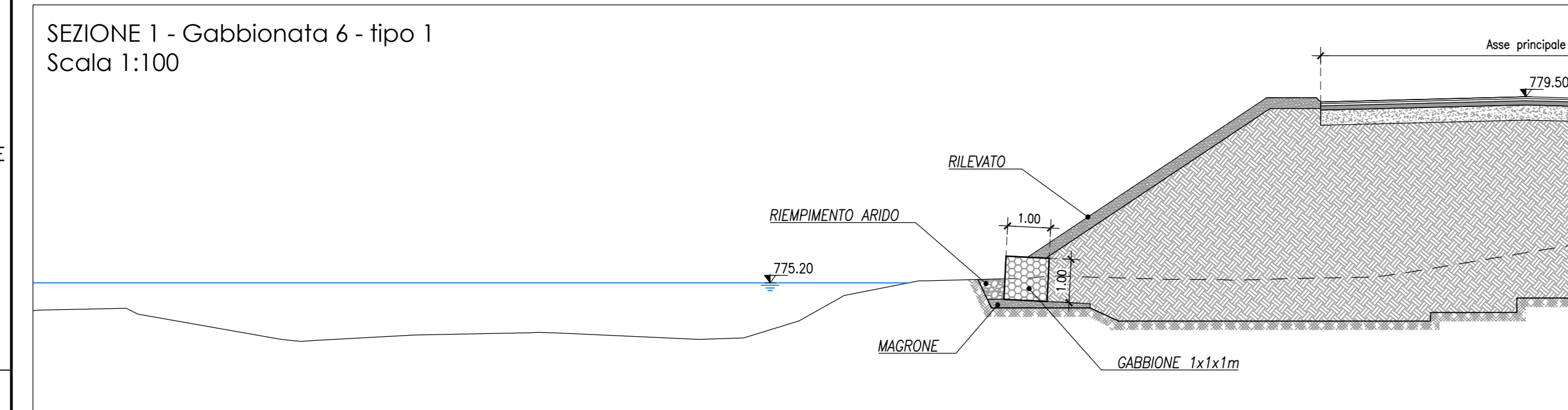
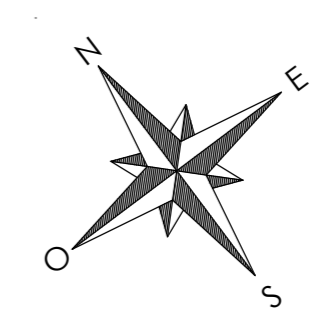
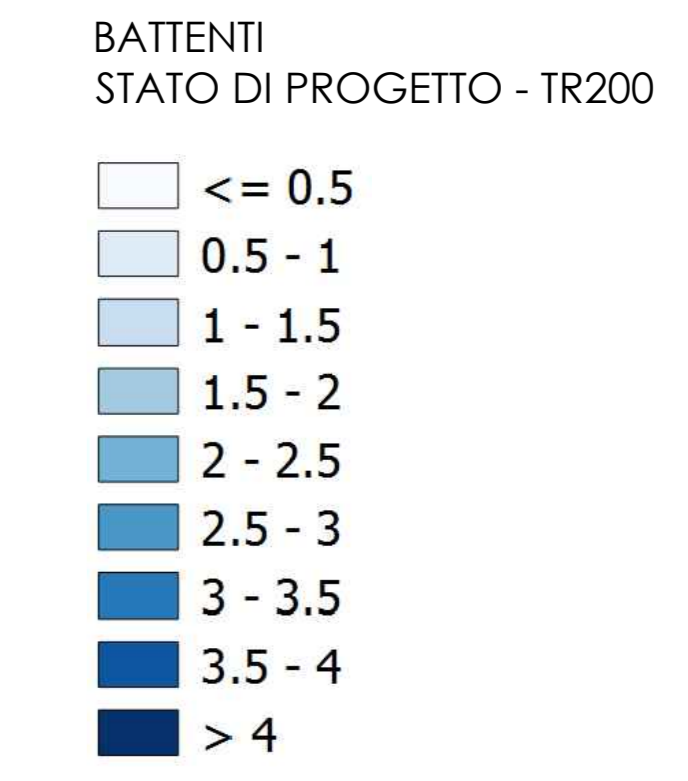
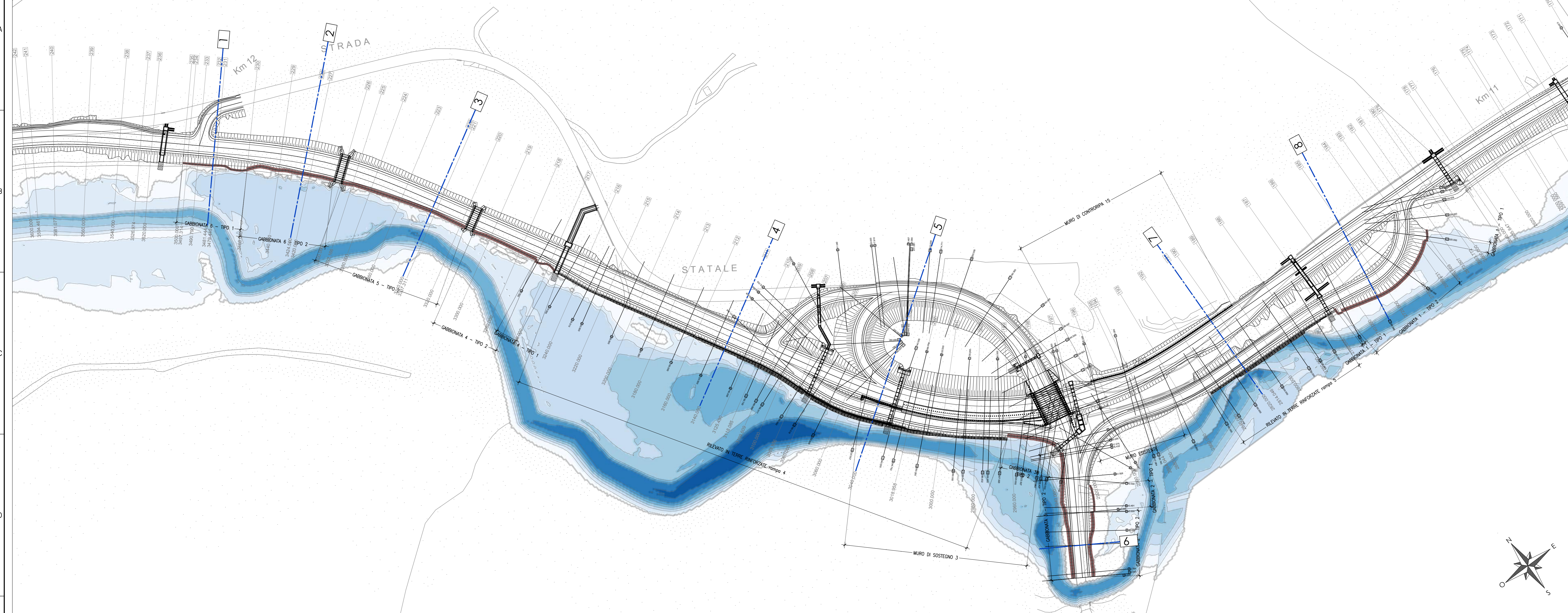


PLANIMETRIA DI PROGETTO
Scala 1:1000



Sanas
GRUPPO FS ITALIANE

Coordinamento Territoriale Adriatica

S.S. 260 "PICENTE"
LAVORI DI ADEGUAMENTO PLANO ALTIMETRICO
DELLA SEDE STRADALE

Lotto "3" - da San Pelino a Marana di Monteraale (Aq)
Convenzione di Cofinanziamento ANAS - Regione Abruzzo - Provincia di L'Aquila in data 28/11/05 Rep. n°25597

CUP: F11B07000480001 - CIG: 665875741B

PROGETTO ESECUTIVO

GRUPPO DI PROGETTAZIONE: POLITECNICA		Sede di Firenze Viale G. Armandini n.6, via 3 50121 Firenze - 0552001660 www.politecnico.it	
Direttore della Progettazione Responsabile Opere stradali ed idrauliche Ing. Marcello Marcone Ord. Ing. di Firenze n.5723	Responsabile Opere Strutturali Coordinatore Sicurezza in fase di progettazione Ing. Tommaso Corti Ord. Ing. di Firenze n.1149/A	Responsabile Geologia Dat. Pietro Accolti Gli Ord. geol. della Toscana n.728	Direttore Tecnico Responsabile Opere impiantistiche Ing. Francesco Frassinetti Ord. arch. di Bologna n.5897/A

IL RESPONSABILE DEL PROCEDIMENTO
Ing. FRANCESCO RUCCIO

IMPRESA ESECUTRICE:
 Responsabile di Commessa
 Geom. Giacomo Ciari
 Direttore Tecnico
 Ing. Mauro Martini

DELTA LAVORI

04-IDROLOGIA E IDRAULICA

PLANIMETRIA E PARTICOLARI INTERVENTI DI PROTEZIONE DEL CORPO STRADALE

CODICE PROGETTO	DMSE FILE	PROGR. ELAB.	REV.	SCALA:
L0718B	04_14_P00_ID02_IDR_PL05_A	04_14	A	1:1000

A	CONDIZIONE LUGLIO 2018	0000P	00000P	00000P	00000P
REV.	DESCRIZIONE	DATA	REDATTO	VERIFICATO	APPROVATO