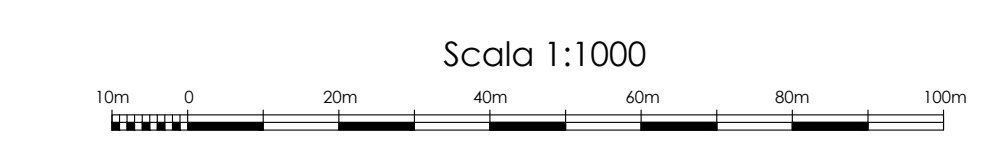
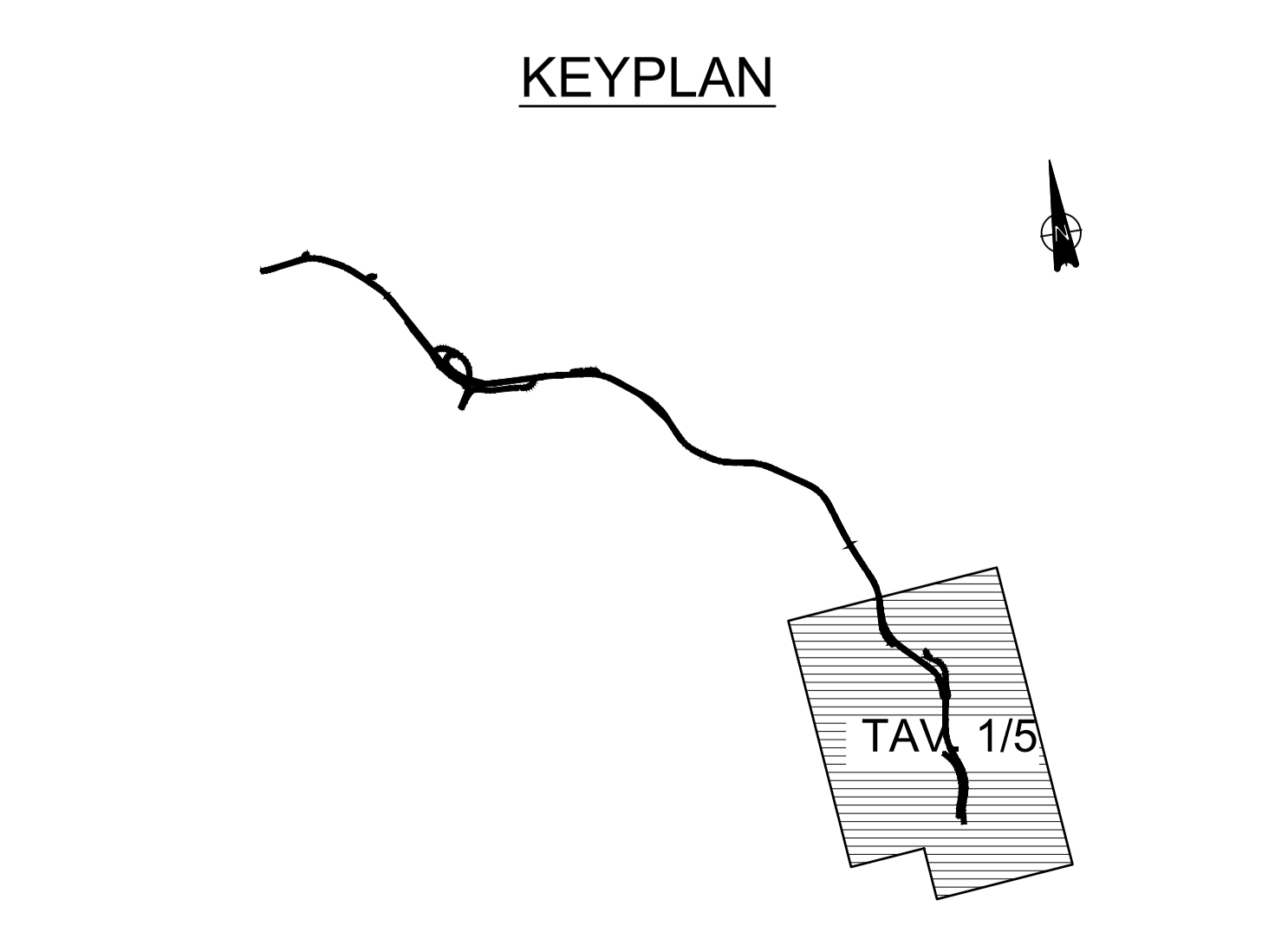
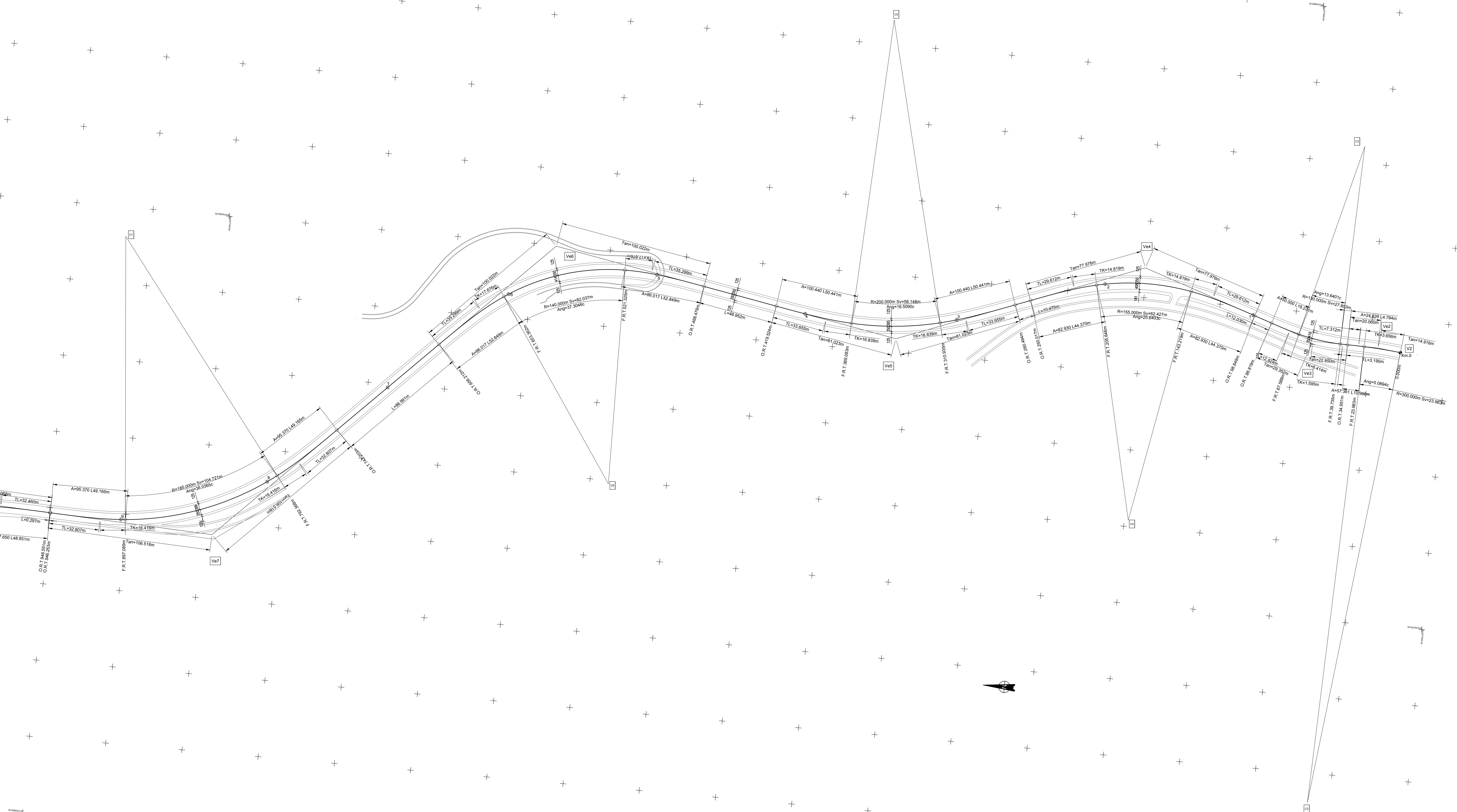


MARANA ←

→ SAN PELINO

V2 E(m) 2377376.941 N(m) 4702729.883	Vo2 E(m) 2377380.657 N(m) 4702744.700 S(m) 14.436 Q(m) 20.060	C2 A 57.361 L(m) 19.966 Tav(%) 1.1637% D(m) 0.937 TK(m) 7.312 TK(m) 3.656	C3 A 24.939 L(m) 4.794 Tav(%) 1.1714% D(m) 0.937 TK(m) 3.195 TK(m) 1.956	Ve3 E(m) 2377381.387 N(m) 4702764.930 S(m) 22.950 Q(m) 29.352	C3 A 50.000 L(m) 19.231 Tav(%) 4.7087% D(m) 0.929 TK(m) 2.824 TK(m) 6.414	C4 A 82.930 L(m) 44.370 Tav(%) 9.1113% D(m) 0.929 TK(m) 29.912 TK(m) 14.819	Ve4 E(m) 2377419.349 N(m) 4702807.794 S(m) 77.876 Q(m) 77.876	C4 A 82.930 L(m) 44.370 Tav(%) 8.0279% D(m) 0.929 TK(m) 33.656 TK(m) 16.839	Ve5 E(m) 2377556.793 N(m) 4703009.054 S(m) 81.023 Q(m) 81.023	C5 A 100.440 L(m) 95.441 Tav(%) 8.0279% D(m) 0.929 TK(m) 33.656 TK(m) 16.839	Ve6 E(m) 2377589.421 N(m) 4703205.430 S(m) 100.022 Q(m) 100.022	C6 A 86.017 L(m) 82.846 Tav(%) 12.0161% D(m) 0.929 TK(m) 35.299 TK(m) 17.676	Ve7 E(m) 2377591.756 N(m) 4703492.899 S(m) 106.516 Q(m) 106.516	C7 A 95.370 L(m) 49.165 Tav(%) 8.4562% D(m) 0.929 TK(m) 32.607 TK(m) 16.416
--	---	---	--	---	---	---	---	---	---	--	---	--	---	---



Sanas GRUPPO FS ITALIANE Coordinamento Territoriale Adriatica

S.S. 260 "PICENTE"
LAVORI DI ADEGUAMENTO PLANO ALTIMETRICO DELLA SEDE STRADALE

Lotto "3" - da San Pelino a Marana di Montereale (Aq)
Convenzione di Cofinanziamento ANAS - Regione Abruzzo - Provincia di L'Aquila in data 28/11/05 Rep. n°25597

CUP: F11B07000480001 - CIG: 665875741B

PROGETTO ESECUTIVO

GRUPPO DI PROGETTAZIONE: POLITECNICA <small>Sezione di Firenze Via G. Aramoddi n. 34/3 50121 Firenze - 0552001660 www.politecnica.it</small>				
Direttore della Progettazione Responsabile Opere stradali ed idrauliche	Responsabile Opere Strutturali Coordinatore Sicurezza in fase di progettazione	Responsabile Geologia	Direttore Tecnico Responsabile Opere Impiantistiche	Responsabile Ambientale
Ing. Marcello Monzone Ord. Ing. di Firenze n.5723	Ing. Tommaso Corti Ord. Ing. di Firenze n.1149/A	Dott. Pietro Accolti Ord. Ing. della Toscana n.728	Ing. Francesco Frassinetti Ord. Ing. di Bologna n.5697/A	Arch. Mario Cristiano Fragni Ord. Arch. di Modena n.611

IL RESPONSABILE DEL PROCEDIMENTO: Ing. FRANCESCO AVECCO

IMPRESA ESECUTRICE: **DELTA LAVORI**
Responsabile di Commessa: **Gianni**
Direttore Tecnico: **Ing. Mauro Martini**

06-PROGETTO STRADALE
06.1-ASSE PRINCIPALE
PLANIMETRIA DI TRACCIAMENTO - TAV. 1/5

CODICE PROGETTO	NOME FILE	PROGR. ELAB.	REV.	SCALA:
PROGETTO L0718B E 1801	06.014_P00_P00_TRA_PT01_A	06.014	A	1:1000
ELAB.	CODICE ELAB.			
	P00P000TRAP01			

A	CONSEGNA LUGLIO 2018	05/2018	03/2018	11/2017	11/2017
REV.	DESCRIZIONE	DATA	REDATTO	VERIFICATO	APPROVATO