SCAVI E BONIFICHE	
STERRO	16.593 mq
SOVRASTRUTTURA STRADALE	
STRATO DI USURA IN SPLITTMASTIX ASPHALT	10.640 m
STRATO DI BINDER	10.640 m
STRATO DI BASE	10.640 m
STRATO DI FONDAZIONE	3.725 mq
SCAVI E BONIFICHE	
COMPATTAZIONE PIANO DI POSA IN SCAVO	10.666 m

SEZIONE N. : 13
QT. PROGETTO : 758.127
DIST.PROG. : 143.219
DIST.PREC. : 3.219
DIST.SUCC. : 3.516

SCALA 1:200

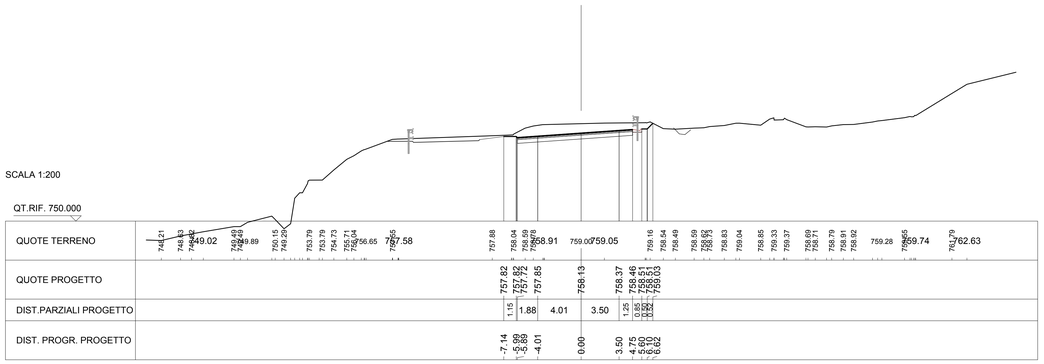

SCAVI E BONIFICHE	
STERRO	14.704 mq
SOVRASTRUTTURA STRADALE	
STRATO DI USURA IN SPLITTMASTIX ASPHALT	10.634 m
STRATO DI BINDER	10.634 m
STRATO DI BASE	10.634 m
STRATO DI FONDAZIONE	3.722 mq
SCAVI E BONIFICHE	
COMPATTAZIONE PIANO DI POSA IN SCAVO	10.660 m

SEZIONE N. : 14
QT. PROGETTO : 758.122
DIST.PROG. : 146.735
DIST.PREC. : 3.516
DIST.SUCC. : 2.081

SCALA 1:200

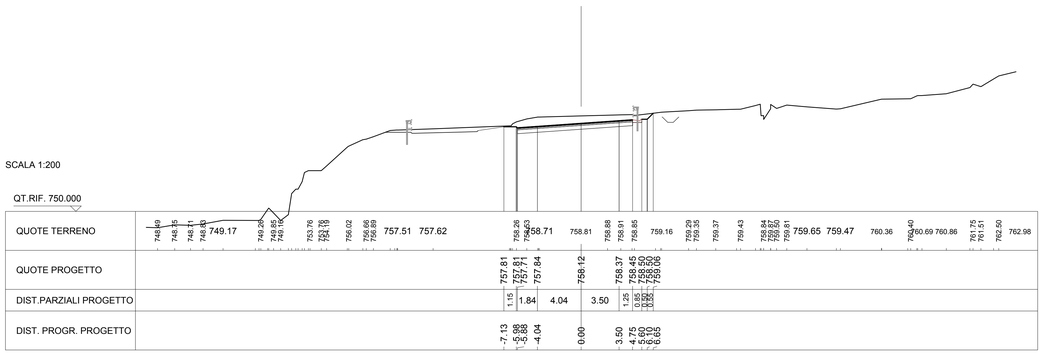

SCAVI E BONIFICHE	
STERRO	13.463 mq
SOVRASTRUTTURA STRADALE	
STRATO DI USURA IN SPLITTMASTIX ASPHALT	11.610 m
STRATO DI BINDER	11.610 m
STRATO DI BASE	11.610 m
STRATO DI FONDAZIONE	4.064 mq
SCAVI E BONIFICHE	
COMPATTAZIONE PIANO DI POSA IN SCAVO	11.639 m

SEZIONE N. : 15
QT. PROGETTO : 758.121
DIST.PROG. : 148.816
DIST.PREC. : 2.081
DIST.SUCC. : 7.885

SCALA 1:200

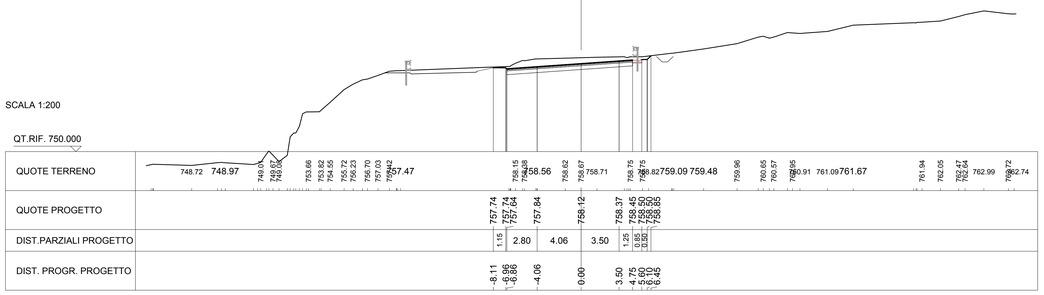

SCAVI E BONIFICHE	
STERRO	25.837 mq
RILEVATI	
TERRENO VEGETALE	1.295 m
SOVRASTRUTTURA STRADALE	
STRATO DI USURA IN SPLITTMASTIX ASPHALT	10.707 m
STRATO DI BINDER	10.707 m
STRATO DI BASE	10.707 m
STRATO DI FONDAZIONE	3.748 mq
SCAVI E BONIFICHE	
COMPATTAZIONE PIANO DI POSA IN SCAVO	10.734 m

SEZIONE N. : 16
QT. PROGETTO : 758.133
DIST.PROG. : 156.701
DIST.PREC. : 7.885
DIST.SUCC. : 3.299

SCALA 1:200

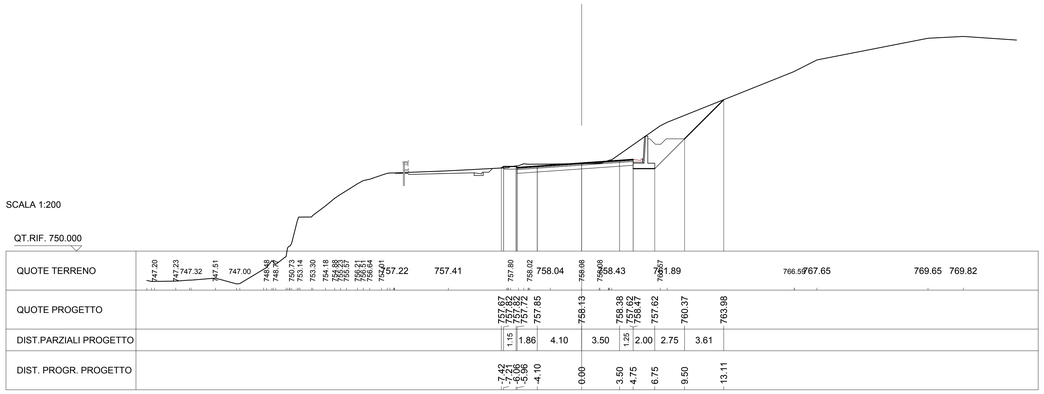

SCAVI E BONIFICHE	
STERRO	16.827 mq
RILEVATI	
TERRENO VEGETALE	1.269 m
SOVRASTRUTTURA STRADALE	
STRATO DI USURA IN SPLITTMASTIX ASPHALT	10.640 m
STRATO DI BINDER	10.640 m
STRATO DI BASE	10.640 m
STRATO DI FONDAZIONE	3.725 mq
SCAVI E BONIFICHE	
COMPATTAZIONE PIANO DI POSA IN SCAVO	10.666 m

SEZIONE N. : 17
QT. PROGETTO : 758.145
DIST.PROG. : 160.000
DIST.PREC. : 3.299
DIST.SUCC. : 20.000

SCALA 1:200

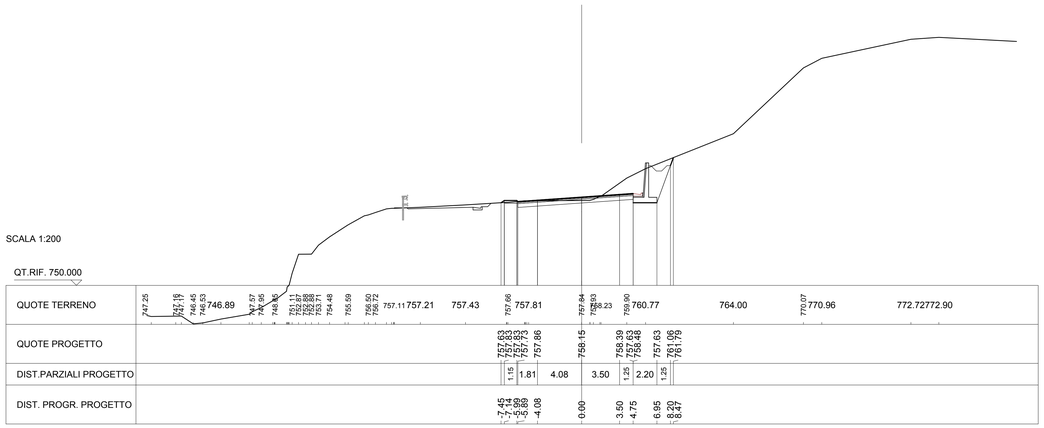

SCAVI E BONIFICHE	
STERRO	72.999 mq
RILEVATI	
RILEVATO	5.376 mq
TERRENO VEGETALE	2.714 m
SOVRASTRUTTURA STRADALE	
STRATO DI USURA IN SPLITTMASTIX ASPHALT	10.640 m
STRATO DI BINDER	10.640 m
STRATO DI BASE	10.640 m
STRATO DI FONDAZIONE	3.725 mq
SCAVI E BONIFICHE	
COMPATTAZIONE PIANO DI POSA IN SCAVO	6.990 m
PREPARAZIONE PIANO DI POSA IN RILEVATO	7.139 m

SEZIONE N. : 18
QT. PROGETTO : 758.314
DIST.PROG. : 180.000
DIST.PREC. : 20.000
DIST.SUCC. : 20.000

SCALA 1:200



anas
GRUPPO FS ITALIANE

Coordinamento Territoriale Adriatica

S.S. 260 "PICENTE"
LAVORI DI ADEGUAMENTO PLANO ALTIMETRICO DELLA SEDE STRADALE

Lotto "3" – da San Pelino a Marana di Montereale (Aq)
Convenzione di Cofinanziamento ANAS – Regione Abruzzo – Provincia di L'Aquila in data 28/11/05 Rep. n°25597

CUP: F11B07000480001 – CIG: 665875741B

PROGETTO ESECUTIVO

GRUPPO DI PROGETTAZIONE:
POLITECNICA BUILDING FOR HUMANS
Sede di Firenze
Viale G. Amendola n.6 int.3
50121 Firenze – 0552001660
www.politecnica.it

Direttore della Progettazione Responsabile Opere stradali ed Idrauliche	Responsabile Opere Strutturali Coordinatore Sicurezza in fase di progettazione	Responsabile Geologia	Direttore Tecnico Responsabile Opere Impiantistiche	Responsabile Ambientale
Ing. Marcello Mancone Ord. Ing. di Firenze n.5723	Ing. Tommaso Conti Ord. Ing. di Pistoia n.1149/A	Dott. Pietro Accolti Gil Ord. geol. della Toscana n.728	Ing. Francesco Frassineti Ord. Ing. Bologna n.5897/A	Arch. Maria Cristina Fregni Ord. arch. di Modena n.611

IL RESPONSABILE DEL PROCEDIMENTO
Ing. FRANCESCO RUGGCO

IMPRESA ESECUTRICE :
Responsabile di Commessa
Geom. Giacomo Giona
Direttore Tecnico
Ing. Mauro Martini
DELTALAVORI

06–PROGETTO STRADALE
06.1–ASSE PRINCIPALE
SEZIONI TRASVERSALI DA 13 A 18

CODICE PROGETTO			NOME FILE	PROGR. ELAB.	REV.	SCALA:
PROGETTO	LIV. PROG.	N. PROG.	06.026_P00_PS00_TRA_SZ03_A	06.026		
LO718B	E	1801	CODICE ELAB. P00PS00TRASZ03		A	1:200

REV.	DESCRIZIONE	DATA	REDATTO	VERIFICATO	APPROVATO
A	CONSEGNA LUGLIO 2018	01/2018	CODINI	M. MANCONE	M.MANCONE