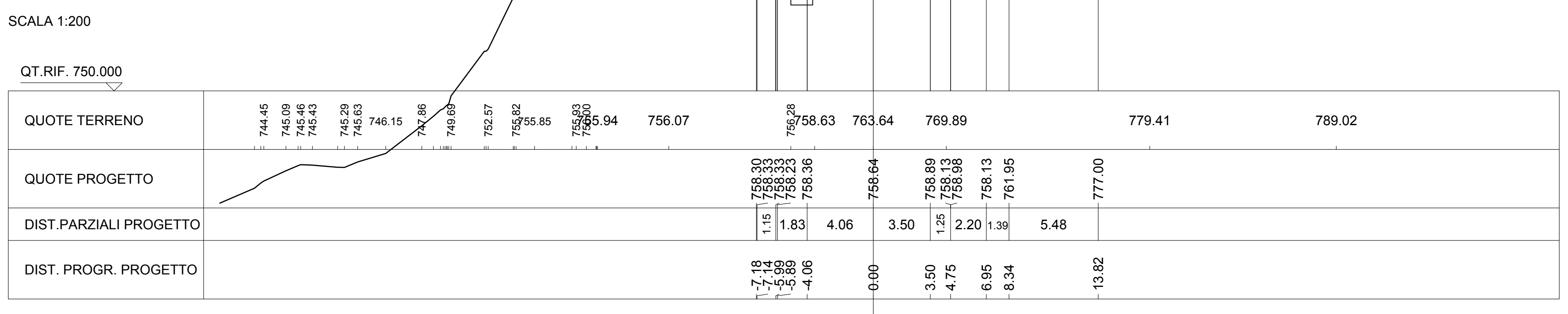


SCAVI E BONIFICHE	132.500 mq
STERCO	1.500 m
RILEVATI	8.957 mq
RILEVATO VEGETALE	1.500 m
SOVRASTRUTTURA STRADALE	10.640 m
STRATO DI USURA IN SPLITTMASTIX ASPHALT	10.640 m
STRATO DI BINDER	10.640 m
STRATO DI BASE	10.640 m
STRATO DI FONDAZIONE	3.725 mq
SCAVI E BONIFICHE	7.714 m
POMPAZIONE PIANO DI POSA IN SCAVO	2.125 m
GRADONATURA	2.125 m


SEZIONE N. : 19
 QT. PROGETTO : 758.643
 DIST.PROG. : 200.000
 DIST.PREC. : 20.000
 DIST.SUCC. : 5.646



QUOTE TERRENO	744.45	745.09	745.40	745.29	746.03	746.15	746.06	749.03	752.57	755.85	756.43	755.94	756.07	758.63	763.64	769.89	779.41	789.02	
QUOTE PROGETTO																			
DIST.PARZIALI PROGETTO																			
DIST. PROGR. PROGETTO																			

SCAVI E BONIFICHE	55.451 mq
STERCO	1.500 m
RILEVATI	15.565 mq
RILEVATO VEGETALE	1.500 m
SOVRASTRUTTURA STRADALE	8.757 m
STRATO DI USURA IN SPLITTMASTIX ASPHALT	8.757 m
STRATO DI BINDER	8.757 m
STRATO DI BASE	8.757 m
STRATO DI FONDAZIONE	3.415 mq
SCAVI E BONIFICHE	7.145 m
POMPAZIONE PIANO DI POSA IN SCAVO	2.496 m
GRADONATURA	2.496 m


SEZIONE N. : 22
 QT. PROGETTO : 759.780
 DIST.PROG. : 240.000
 DIST.PREC. : 20.000
 DIST.SUCC. : 10.017



QUOTE TERRENO	743.91	744.16	744.58	747.02	747.11	747.31	747.75	749.01	749.94	751.72	752.48	753.05	753.74	754.72	754.86	754.51	754.56	754.58	759.53	762.40	763.12	764.51	765.96	766.64	770.92	771.13	772.32		
QUOTE PROGETTO																													
DIST.PARZIALI PROGETTO																													
DIST. PROGR. PROGETTO																													

SCAVI E BONIFICHE	138.073 mq
STERCO	1.500 m
RILEVATI	14.866 mq
RILEVATO VEGETALE	1.073 m
SOVRASTRUTTURA STRADALE	10.640 m
STRATO DI USURA IN SPLITTMASTIX ASPHALT	10.640 m
STRATO DI BINDER	10.640 m
STRATO DI BASE	10.640 m
STRATO DI FONDAZIONE	3.725 mq
SCAVI E BONIFICHE	6.631 m
POMPAZIONE PIANO DI POSA IN SCAVO	3.498 m
GRADONATURA	3.498 m


SEZIONE N. : 20
 QT. PROGETTO : 758.764
 DIST.PROG. : 205.646
 DIST.PREC. : 5.646
 DIST.SUCC. : 14.354



QUOTE TERRENO	742.92	743.57	745.17	745.74	746.29	749.44	752.44	752.44	753.83	754.34	755.26	756.04	756.04	756.10	764.77	767.77	786.51	789.68	
QUOTE PROGETTO																			
DIST.PARZIALI PROGETTO																			
DIST. PROGR. PROGETTO																			

SCAVI E BONIFICHE	33.985 mq
STERCO	1.500 m
RILEVATI	26.666 mq
RILEVATO VEGETALE	1.404 m
SOVRASTRUTTURA STRADALE	8.573 m
STRATO DI USURA IN SPLITTMASTIX ASPHALT	8.573 m
STRATO DI BINDER	8.573 m
STRATO DI BASE	8.573 m
STRATO DI FONDAZIONE	3.351 mq
SCAVI E BONIFICHE	3.654 m
POMPAZIONE PIANO DI POSA IN SCAVO	2.766 m
GRADONATURA	2.766 m

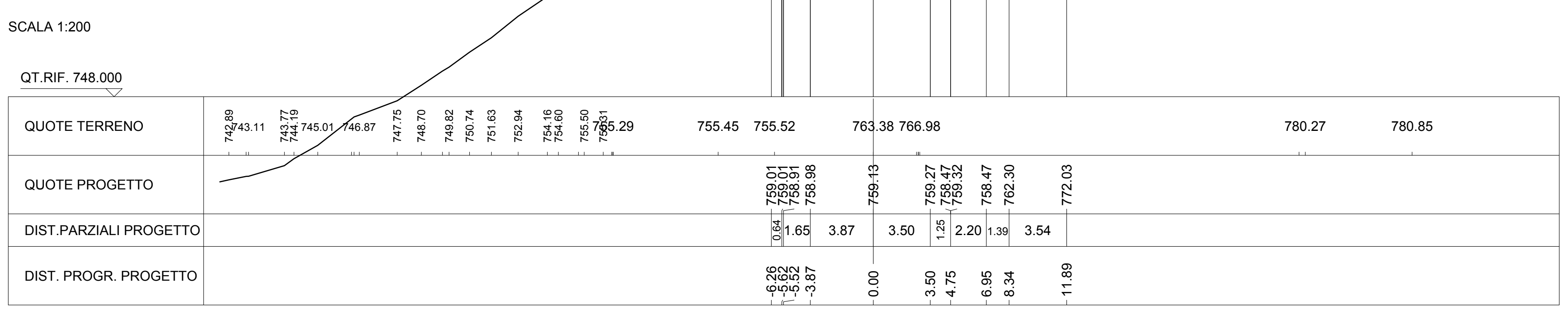
SEZIONE N. : 23
 QT. PROGETTO : 760.166
 DIST.PROG. : 250.017
 DIST.PREC. : 10.017
 DIST.SUCC. : 10.477



QUOTE TERRENO	745.04	745.63	746.08	746.08	749.17	749.80	749.80	749.97	754.00	755.35	752.62	753.29	753.86	754.35	754.25	753.85	753.94	754.06	755.23	756.66	757.42	758.46	758.88	759.85	760.06	761.53	762.17	763.29	763.85	764.41	765.37	766.57	766.76	767.76			
QUOTE PROGETTO																																					
DIST.PARZIALI PROGETTO																																					
DIST. PROGR. PROGETTO																																					

SCAVI E BONIFICHE	103.800 mq
STERCO	1.500 m
RILEVATI	14.230 mq
RILEVATO VEGETALE	0.742 m
SOVRASTRUTTURA STRADALE	10.271 m
STRATO DI USURA IN SPLITTMASTIX ASPHALT	10.271 m
STRATO DI BINDER	10.271 m
STRATO DI BASE	10.271 m
STRATO DI FONDAZIONE	3.356 mq
SCAVI E BONIFICHE	8.801 m
POMPAZIONE PIANO DI POSA IN SCAVO	5.215 m
GRADONATURA	5.215 m

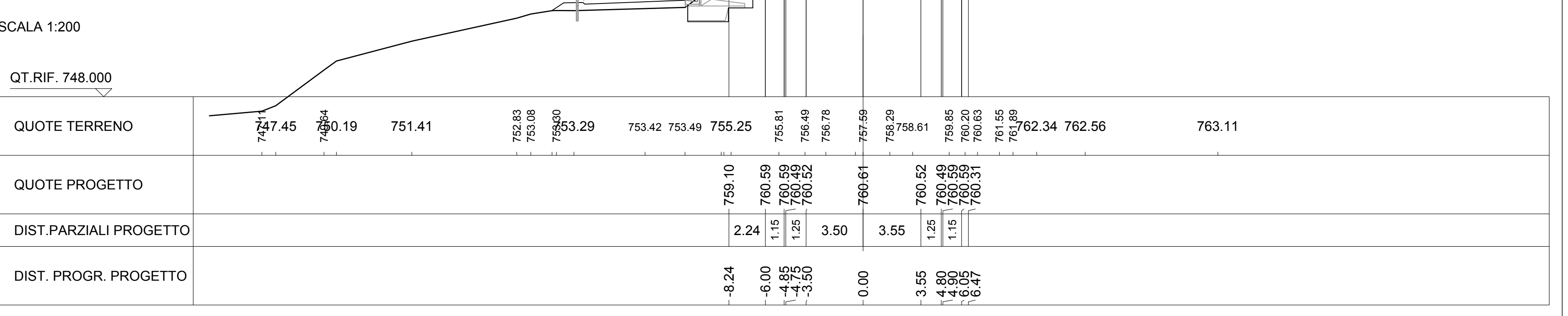
SEZIONE N. : 21
 QT. PROGETTO : 759.131
 DIST.PROG. : 220.000
 DIST.PREC. : 14.354
 DIST.SUCC. : 20.000



QUOTE TERRENO	742.89	743.11	743.17	745.01	746.87	747.75	748.70	749.82	750.74	751.63	752.94	754.15	754.40	755.60	756.29	755.45	755.52	763.38	766.98	780.27	780.85	
QUOTE PROGETTO																						
DIST.PARZIALI PROGETTO																						
DIST. PROGR. PROGETTO																						

SCAVI E BONIFICHE	25.922 mq
STERCO	1.500 m
RILEVATI	63.884 mq
RILEVATO VEGETALE	0.388 m
SOVRASTRUTTURA STRADALE	8.551 m
STRATO DI USURA IN SPLITTMASTIX ASPHALT	8.551 m
STRATO DI BINDER	8.551 m
STRATO DI BASE	8.551 m
STRATO DI FONDAZIONE	3.345 mq
SCAVI E BONIFICHE	16.984 m
GRADONATURA	16.984 m

SEZIONE N. : 24
 QT. PROGETTO : 760.612
 DIST.PROG. : 220.494
 DIST.PREC. : 10.477
 DIST.SUCC. : 19.506



QUOTE TERRENO	747.45	748.19	751.41	752.83	753.08	753.80	753.29	753.42	753.49	755.25	755.81	756.49	756.78	756.78	757.59	758.29	758.61	758.61	758.52	758.20	758.20	760.53	761.89	762.34	762.56	763.11	
QUOTE PROGETTO																											
DIST.PARZIALI PROGETTO																											
DIST. PROGR. PROGETTO																											

Sanas GRUPPO FS ITALIANE *Coordinamento Territoriale Adriatica*

S.S. 260 "PICENTE"
 LAVORI DI ADEGUAMENTO PLANO ALTIMETRICO DELLA SEDE STRADALE

Lotto "3" - da San Pelino a Marana di Montereale (Aq)
 Convenzione di Cofinanziamento ANAS - Regione Abruzzo - Provincia di L'Aquila in data 28/11/05 Rep. n°25597

CUP: F11B07000480001 - CIG: 665875741B

PROGETTO ESECUTIVO

GRUPPO DI PROGETTAZIONE: **POLITECNICA** Sepe di Firenze
Viale G. Amendola n.63 50121 Firenze - 0552001660 www.politecnica.it

Direttore della Progettazione ed Esecuzione	Responsabile Opere Stradali ed Idrauliche	Responsabile Geologico	Direttore Tecnico Opere Impionistiche	Responsabile Ambientale
Ing. Marcello Monzone Ord. Ing. di Firenze n.5723	Ing. Tommaso Cordi Ord. Ing. di Firenze n.1149/A	Dott. Pietro Accolti Di Ord. Ing. della Toscana n.728	Ing. Francesco Frassinetti Ord. Ing. di Firenze n.5897/A	Arch. Mario Cristiano Fregni Ord. arch. di Modena n.611

IL RESPONSABILE DEL PROCEDIMENTO
 Ing. FRANCESCO ALVESCO

IMPRESA ESECUTRICE:
 Responsabile di Commessa
 Geom. Giovanni Giovi
 Direttore Tecnico
 Ing. Mauro Martini

DELTA LAVORI

06-PROGETTO STRADALE
 06.1-ASSE PRINCIPALE
 SEZIONI TRASVERSALI DA 19 A 24

CODICE PROGETTO	NOME FILE	PROGR. ELAB.	REV.	SCALA:
PROGETTO L.V. PROG. N. PROJ. L0718B E 1801	06.027_P00_PS00_TRA_SZ04_A	06.027		
	CODICE ELAB. P00PS00 TRASZ04			

A	CONSEGNA LUGLIO 2016	03/2016	03/2016	M. MARCONI	M. MARCONI
REV.	DESCRIZIONE	DATA	REDATTO	VERIFICATO	APPROVATO