SCAVI E BONIFICHE	
STERRO	95.149 mq
SOVRASTRUTTURA STRADALE	
STRATO DI USURA IN SPLITTMASTIX ASPHALT	9.535 m
STRATO DI BINDER	9.535 m
STRATO DI BASE	9.535 m
STRATO DI FONDAZIONE	3.338 mq
SCAVI E BONIFICHE	
COMPATTAZIONE PIANO DI POSA IN SCAVO	9.538 m

SEZIONE N. : 49
QT. PROGETTO : 766.842
DIST.PROG. : 660.000
DIST.PREC. : 3.788
DIST.SUCC. : 20.000

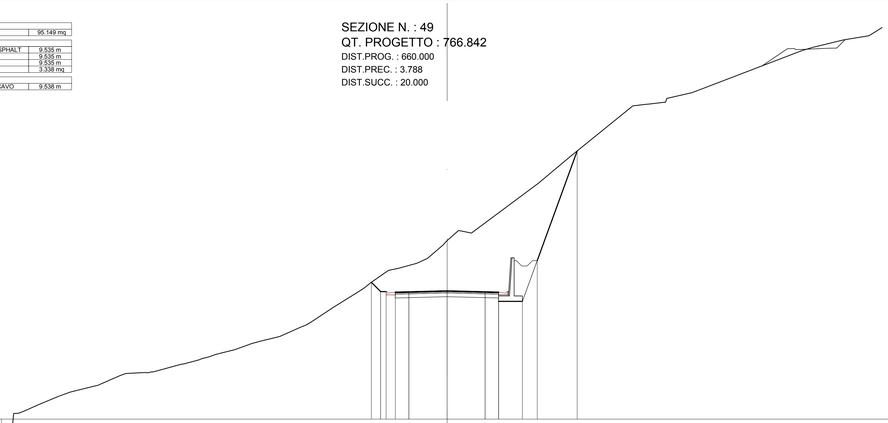

SCALA 1:200

QT.RIF. 755.000

QUOTE TERRENO	755.54 756.13 756.32 757.09 757.51 758.11 759.03 759.21 759.41 760.09 760.60 760.78 760.98 761.42 761.98 762.20 762.63 763.48 763.95 764.79 765.36 766.75 767.01 767.61 768.31 768.91 769.38 769.63 771.48 771.42 772.17 776.76 779.19 783.92 784.09 784.61 785.14 789.31 790.01 791.16
QUOTE PROGETTO	767.63 768.77 769.22 766.75 766.84 768.75 768.92 768.72 765.87 769.64 779.76
DIST.PARZIALI PROGETTO	0.95 0.45 0.95 1.25 3.54 3.50 1.25 2.20 1.37 3.69
DIST. PROGR. PROGETTO	-7.00 -5.14 -4.69 -3.74 -3.54 0.00 3.50 4.75 6.95 8.32 12.01

SCAVI E BONIFICHE	
STERRO	26.208 mq
RILEVATI	
RILEVATO	58.963 mq
TERRENO VEGETALE	3.140 m
SOVRASTRUTTURA STRADALE	
STRATO DI USURA IN SPLITTMASTIX ASPHALT	9.500 m
STRATO DI BINDER	9.500 m
STRATO DI BASE	9.500 m
STRATO DI FONDAZIONE	3.326 mq
SCAVI E BONIFICHE	
GRADONATURA	15.500 m

SEZIONE N. : 52
QT. PROGETTO : 765.522
DIST.PROG. : 720.000
DIST.PREC. : 20.000
DIST.SUCC. : 20.000

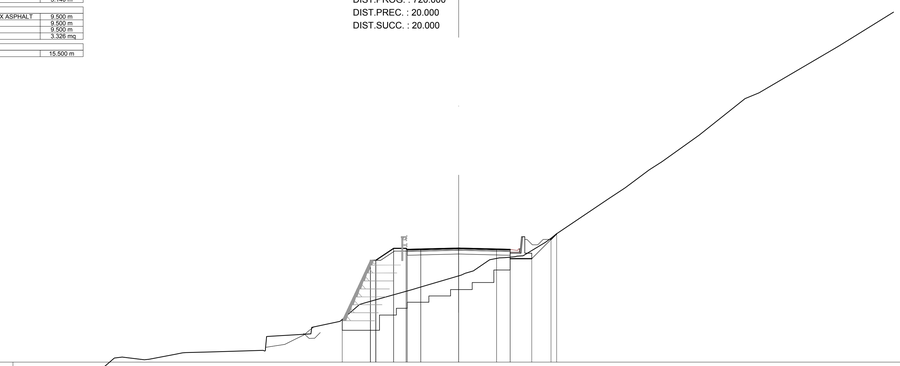

SCALA 1:200

QT.RIF. 755.000

QUOTE TERRENO	748.40 754.03 755.38 755.47 755.26 755.88 755.94 757.37 758.21 758.76 759.52 760.49 761.84 763.20 763.42 764.45 764.84 764.78 764.81 766.68 766.83 770.10 771.68 771.89 772.75 773.51 775.96 779.33 779.86 784.18
QUOTE PROGETTO	758.82 764.40 764.40 765.50 765.50 765.43 765.43 765.52 765.43 764.55 765.40 764.55 766.33 766.83
DIST.PARZIALI PROGETTO	2.60 0.50 1.65 1.15 1.25 3.50 3.50 1.25 2.00 1.78 0.52
DIST. PROGR. PROGETTO	-10.75 -8.15 -7.65 -6.00 -4.85 -3.50 0.00 3.50 4.75 6.75 8.53 9.05

SCAVI E BONIFICHE	
STERRO	51.926 mq
RILEVATI	
RILEVATO	20.584 mq
TERRENO VEGETALE	3.141 m
SOVRASTRUTTURA STRADALE	
STRATO DI USURA IN SPLITTMASTIX ASPHALT	9.500 m
STRATO DI BINDER	9.500 m
STRATO DI BASE	9.500 m
STRATO DI FONDAZIONE	3.326 mq
SCAVI E BONIFICHE	
COMPATTAZIONE PIANO DI POSA IN SCAVO	7.643 m
GRADONATURA	6.859 m

SEZIONE N. : 50
QT. PROGETTO : 766.402
DIST.PROG. : 680.000
DIST.PREC. : 20.000
DIST.SUCC. : 20.000

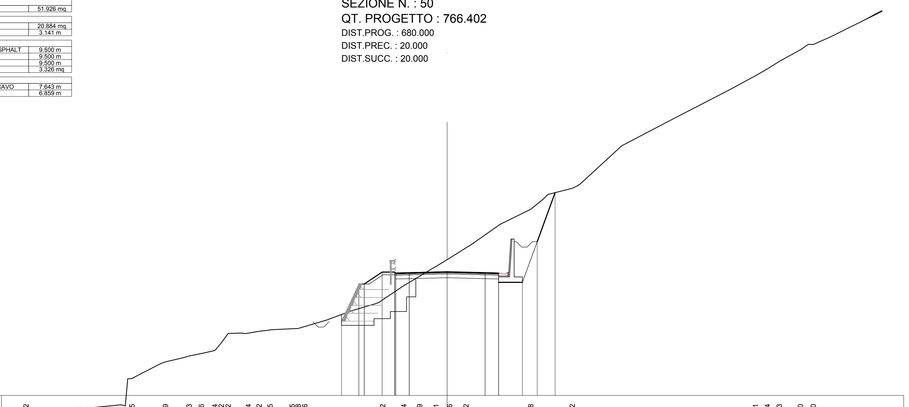

SCALA 1:200

QT.RIF. 755.000

QUOTE TERRENO	752.02 753.51 753.73 756.65 756.82 758.09 758.63 758.86 759.14 759.32 760.74 760.92 761.05 761.18 761.36 761.96 762.80 763.82 765.14 765.99 766.91 767.66 768.02 768.93 770.79 772.18 773.55 774.24 774.49 778.04 780.55 783.21 784.51 785.14 785.83 786.90 787.40 788.06 790.58
QUOTE PROGETTO	761.85 765.28 766.38 766.38 765.31 766.40 768.31 765.43 765.28 765.43 769.19 773.72
DIST.PARZIALI PROGETTO	1.60 0.50 1.65 1.15 1.25 3.50 3.50 1.25 2.20 1.37 1.65
DIST. PROGR. PROGETTO	-9.75 -8.15 -7.65 -6.00 -4.85 -3.50 0.00 3.50 4.75 6.95 8.32 9.97

SCAVI E BONIFICHE	
STERRO	24.448 mq
RILEVATI	
RILEVATO	61.340 mq
TERRENO VEGETALE	3.140 m
SOVRASTRUTTURA STRADALE	
STRATO DI USURA IN SPLITTMASTIX ASPHALT	9.533 m
STRATO DI BINDER	9.533 m
STRATO DI BASE	9.533 m
STRATO DI FONDAZIONE	3.337 mq
SCAVI E BONIFICHE	
GRADONATURA	15.323 m

SEZIONE N. : 53
QT. PROGETTO : 765.081
DIST.PROG. : 740.000
DIST.PREC. : 20.000
DIST.SUCC. : 3.203

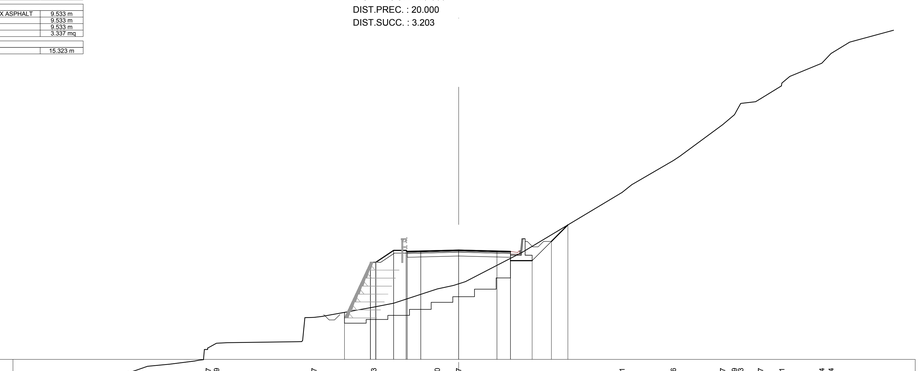

SCALA 1:200

QT.RIF. 755.000

QUOTE TERRENO	751.32 754.36 754.56 756.07 756.48 756.54 758.96 759.83 760.19 761.50 762.18 764.87 771.41 771.13 773.26 773.74 776.67 776.69 778.63 779.07 780.51 781.12 782.34 782.94 784.29
QUOTE PROGETTO	758.82 763.96 763.96 765.06 765.06 764.99 764.99 765.06 764.11 765.89 767.41
DIST.PARZIALI PROGETTO	2.39 0.50 1.65 1.15 1.25 3.50 3.53 1.25 2.00 1.78 1.52
DIST. PROGR. PROGETTO	-10.54 -8.15 -7.65 -6.00 -4.85 -3.50 0.00 3.53 4.78 6.78 8.56 10.08

SCAVI E BONIFICHE	
STERRO	23.151 mq
RILEVATI	
RILEVATO	42.811 mq
TERRENO VEGETALE	3.140 m
SOVRASTRUTTURA STRADALE	
STRATO DI USURA IN SPLITTMASTIX ASPHALT	9.500 m
STRATO DI BINDER	9.500 m
STRATO DI BASE	9.500 m
STRATO DI FONDAZIONE	3.326 mq
SCAVI E BONIFICHE	
COMPATTAZIONE PIANO DI POSA IN SCAVO	1.457 m
GRADONATURA	13.223 m

SEZIONE N. : 51
QT. PROGETTO : 765.962
DIST.PROG. : 700.000
DIST.PREC. : 20.000
DIST.SUCC. : 20.000

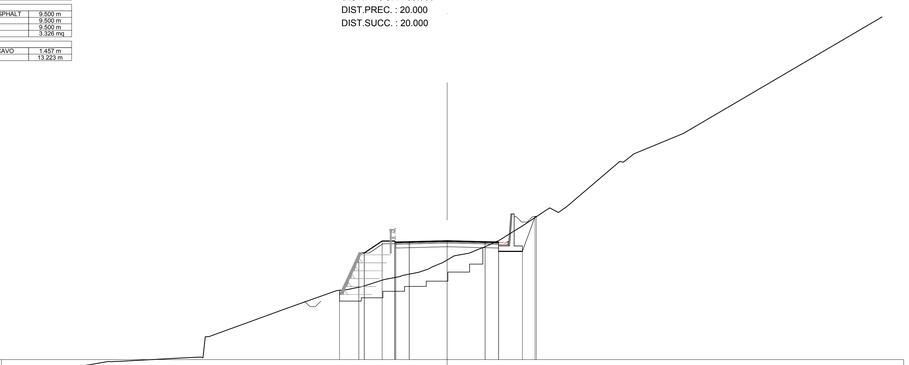

SCALA 1:200

QT.RIF. 755.000

QUOTE TERRENO	754.43 754.63 754.84 755.12 757.12 759.79 761.38 761.54 761.74 762.39 762.76 763.06 763.58 764.19 764.35 764.82 765.23 765.42 766.02 767.39 769.01 769.26 769.08 773.22 773.99 775.88
QUOTE PROGETTO	761.01 764.84 765.94 765.94 765.01 765.96 765.87 764.99 765.84 768.20 768.20
DIST.PARZIALI PROGETTO	1.78 0.50 1.65 1.15 1.25 3.50 3.50 1.25 2.20 1.17
DIST. PROGR. PROGETTO	-9.93 -8.15 -7.65 -6.00 -4.85 -3.50 0.00 3.50 4.75 6.95 8.12 8.24

SCAVI E BONIFICHE	
STERRO	23.285 mq
RILEVATI	
RILEVATO	63.991 mq
TERRENO VEGETALE	3.140 m
SOVRASTRUTTURA STRADALE	
STRATO DI USURA IN SPLITTMASTIX ASPHALT	9.557 m
STRATO DI BINDER	9.557 m
STRATO DI BASE	9.557 m
STRATO DI FONDAZIONE	3.345 mq
SCAVI E BONIFICHE	
GRADONATURA	15.347 m

SEZIONE N. : 54
QT. PROGETTO : 765.011
DIST.PROG. : 743.203
DIST.PREC. : 3.203
DIST.SUCC. : 16.797

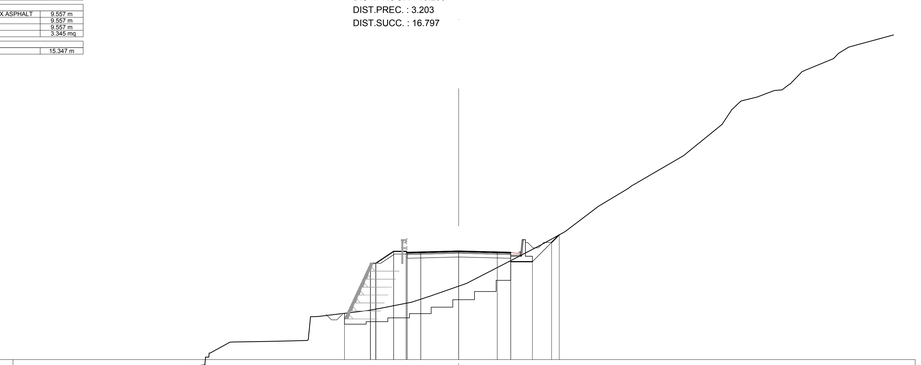

SCALA 1:200

QT.RIF. 755.000

QUOTE TERRENO	750.11 753.36 754.04 754.21 754.40 755.62 756.63 756.66 756.72 758.98 759.53 759.75 760.30 760.85 762.43 764.44 765.64 766.82 769.15 771.02 774.11 775.72 776.06 778.88 779.24 779.84 779.91 780.45 781.73 783.28 783.85 785.22
QUOTE PROGETTO	758.75 763.89 763.89 764.99 764.99 764.92 764.92 765.01 764.92 764.04 765.82 765.82
DIST.PARZIALI PROGETTO	2.39 0.50 1.65 1.15 1.25 3.50 3.56 1.25 2.00 1.78 0.70
DIST. PROGR. PROGETTO	-10.54 -8.15 -7.65 -6.00 -4.85 -3.50 0.00 3.56 4.81 6.81 8.58 9.28

anas
GRUPPO FS ITALIANE

Coordinamento Territoriale Adriatica

S.S. 260 "PICENTE"
LAVORI DI ADEGUAMENTO PLANO ALTIMETRICO DELLA SEDE STRADALE
Lotto "3" – da San Pelino a Marana di Montereale (Aq)
Convenzione di Cofinanziamento ANAS – Regione Abruzzo – Provincia di L'Aquila in data 28/11/05 Rep. n°25597

CUP: F11B07000480001 – CIG: 665875741B

PROGETTO ESECUTIVO

GRUPPO DI PROGETTAZIONE:
POLITECNICA BUILDING FOR HUMANS
Sede di Firenze
Viale G. Amendola n.6 int.3
50121 Firenze – 055320016 60
www.politecnica.it

Direttore della Progettazione Responsabile Opere stradali ed idrauliche
Ing. Marcello Mancone
Ord. Ing. di Firenze n.5723

Responsabile Opere Strutturali Coordinatore Sicurezza in fase di progettazione
Ing. Tommaso Conti
Ord. Ing. di Pistoia n.1149/A

Responsabile Geologia
Dott. Pietro Accolti Gil
Ord. geol. dello Toscana n.728

Direttore Tecnico Responsabile Opere Impiantistiche
Ing. Francesco Frassineti
Ord. Ing. Bologna n.5997/A

Responsabile Ambientale
Arch. Maria Cristina Fregni
Ord. arch. di Modena n.611

IL RESPONSABILE DEL PROCEDIMENTO
Ing. FRANCESCO RUOCCO

IMPRESA ESECUTRICE :
Responsabile di Commessa
Geom. Giacomo Giana
Direttore Tecnico
Ing. Mauro Martini
DELTALAVORI

06–PROGETTO STRADALE
06.1–ASSE PRINCIPALE
SEZIONI TRASVERSALI DA 49 A 54

CODICE PROGETTO (PROGETTO / LIV. PROG. / N. PROG.)	NOME FILE	PROGR. ELAB.	REV.	SCALA:
LO718B E 1801	06.032_P00_PS00_TRA_SZ09_A	06.032	A	1:200
	CODICE ELAB. P00PS00TRASZ09			

REV.	DESCRIZIONE	DATA	REDATTO	VERIFICATO	APPROVATO
A	CONSEGNA LUGLIO 2018	05/2018	CODINO	M. MANCONE	M.MANCONE