


SCAVI E BONIFICHE	141.616 mq
STERCO	0.560 mq
RILEVATI	2.134 mq
TERRENO VEGETALE	0.986 mq
SOVRASTRUTTURA STRADALE	0.986 mq
STRATO DI USURA IN SPLITTMASTIX ASPHALT	0.986 mq
STRATO DI BINDER	0.986 mq
STRATO DI BASE	0.986 mq
STRATO DI FONDAZIONE	3.496 mq
SCAVI E BONIFICHE	8.768 mq
COMPATTAZIONE PIANO DI POSA IN SCAVO	3.227 mq
GRADINATURA	

SEZIONE N. : 61
 QT. PROGETTO : 763.250
 DIST.PROG. : 860.000
 DIST.PREC. : 20.000
 DIST.SUCC. : 20.000




SCALA 1:200
 QT.RIF. 755.000

QUOTE TERRENO	759.84	760.07	761.10	761.81	761.73	761.61	763.05	763.38	763.78	764.49	766.49	768.70	780.74	772.78	775.15	777.41	778.03	779.26	779.06	779.36	780.36	780.06	782.10	
QUOTE PROGETTO							763.05	763.08	763.38	763.41	763.50	763.25	763.99	762.97	762.03	762.88	765.85	777.74	778.74					
DIST.PARZIALI PROGETTO							0.73	1.15	1.25	1.25	1.25	0.00	3.99	1.25	2.20	1.36	4.69							
DIST. PROGR. PROGETTO							-6.73	-4.06	-4.76	-3.50			0.00	3.99	5.24	7.44	8.82	13.52						

SCAVI E BONIFICHE	32.733 mq
STERCO	0.121 mq
RILEVATI	0.121 mq
TERRENO VEGETALE	0.121 mq
SOVRASTRUTTURA STRADALE	0.121 mq
STRATO DI USURA IN SPLITTMASTIX ASPHALT	0.121 mq
STRATO DI BINDER	0.121 mq
STRATO DI BASE	0.121 mq
STRATO DI FONDAZIONE	0.121 mq
SCAVI E BONIFICHE	8.876 mq
COMPATTAZIONE PIANO DI POSA IN SCAVO	8.876 mq
GRADINATURA	

SEZIONE N. : 64
 QT. PROGETTO : 763.908
 DIST.PROG. : 900.000
 DIST.PREC. : 2.911
 DIST.SUCC. : 20.000

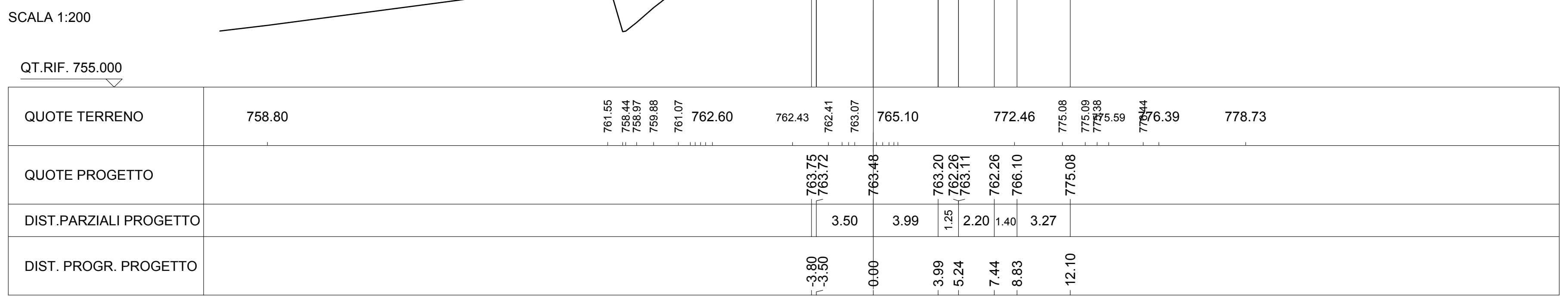


SCALA 1:200
 QT.RIF. 755.000

QUOTE TERRENO	757.43	756.19	758.10	762.34	763.80	763.03	763.60	763.48	763.46	763.86	766.78	771.08	772.12	773.43	774.50	774.98	779.90	781.0	781.94	
QUOTE PROGETTO																				
DIST.PARZIALI PROGETTO																				
DIST. PROGR. PROGETTO																				

SCAVI E BONIFICHE	60.742 mq
STERCO	3.795 mq
RILEVATI	3.795 mq
TERRENO VEGETALE	0.000 mq
SOVRASTRUTTURA STRADALE	0.000 mq
STRATO DI USURA IN SPLITTMASTIX ASPHALT	0.000 mq
STRATO DI BINDER	0.000 mq
STRATO DI BASE	0.000 mq
STRATO DI FONDAZIONE	3.182 mq
SCAVI E BONIFICHE	6.636 mq
COMPATTAZIONE PIANO DI POSA IN SCAVO	2.814 mq
GRADINATURA	

SEZIONE N. : 62
 QT. PROGETTO : 763.479
 DIST.PROG. : 880.000
 DIST.PREC. : 20.000
 DIST.SUCC. : 17.089




SCALA 1:200
 QT.RIF. 755.000

QUOTE TERRENO	758.80	761.65	764.44	768.07	761.07	762.60	762.41	762.07	765.10	772.46	775.08	778.38	778.59	778.73
QUOTE PROGETTO														
DIST.PARZIALI PROGETTO														
DIST. PROGR. PROGETTO														

SCAVI E BONIFICHE	23.565 mq
STERCO	0.000 mq
RILEVATI	0.000 mq
TERRENO VEGETALE	0.000 mq
SOVRASTRUTTURA STRADALE	0.000 mq
STRATO DI USURA IN SPLITTMASTIX ASPHALT	0.000 mq
STRATO DI BINDER	0.000 mq
STRATO DI BASE	0.000 mq
STRATO DI FONDAZIONE	2.977 mq
SCAVI E BONIFICHE	8.508 mq
COMPATTAZIONE PIANO DI POSA IN SCAVO	8.508 mq
GRADINATURA	

SEZIONE N. : 65
 QT. PROGETTO : 764.537
 DIST.PROG. : 920.000
 DIST.PREC. : 20.000
 DIST.SUCC. : 20.000

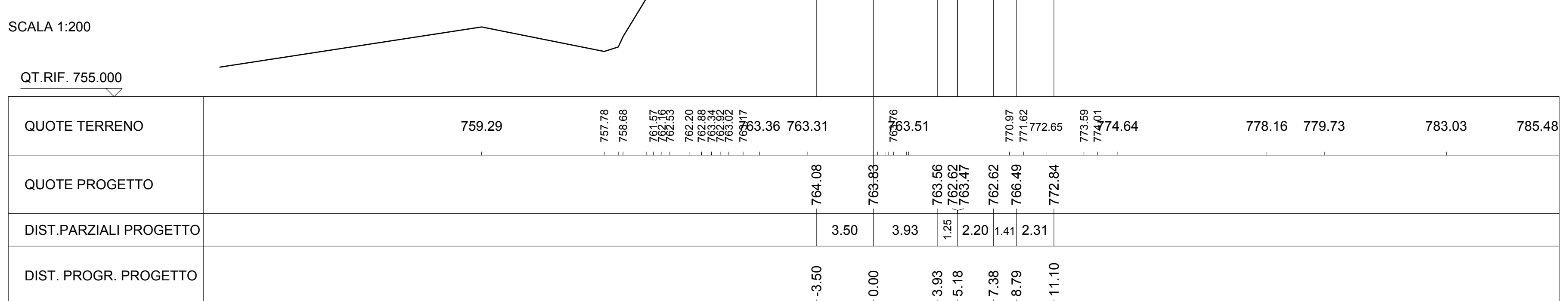


SCALA 1:200
 QT.RIF. 755.000

QUOTE TERRENO	755.66	764.86	765.01	764.81	764.81	764.81	764.33	764.27	764.54	765.42	775.02	777.52
QUOTE PROGETTO												
DIST.PARZIALI PROGETTO												
DIST. PROGR. PROGETTO												

SCAVI E BONIFICHE	34.568 mq
STERCO	0.379 mq
RILEVATI	0.379 mq
TERRENO VEGETALE	0.000 mq
SOVRASTRUTTURA STRADALE	0.000 mq
STRATO DI USURA IN SPLITTMASTIX ASPHALT	0.000 mq
STRATO DI BINDER	0.000 mq
STRATO DI BASE	0.000 mq
STRATO DI FONDAZIONE	3.038 mq
SCAVI E BONIFICHE	8.700 mq
COMPATTAZIONE PIANO DI POSA IN SCAVO	8.700 mq
GRADINATURA	

SEZIONE N. : 63
 QT. PROGETTO : 763.833
 DIST.PROG. : 897.089
 DIST.PREC. : 17.089
 DIST.SUCC. : 2.911




SCALA 1:200
 QT.RIF. 755.000

QUOTE TERRENO	759.29	757.78	758.68	762.20	762.30	762.30	762.30	762.30	763.36	763.31	763.70	773.97	772.85	774.01	774.64	778.16	779.73	783.03	785.48
QUOTE PROGETTO																			
DIST.PARZIALI PROGETTO																			
DIST. PROGR. PROGETTO																			

SCAVI E BONIFICHE	22.818 mq
STERCO	0.000 mq
RILEVATI	0.000 mq
TERRENO VEGETALE	0.000 mq
SOVRASTRUTTURA STRADALE	0.000 mq
STRATO DI USURA IN SPLITTMASTIX ASPHALT	0.000 mq
STRATO DI BINDER	0.000 mq
STRATO DI BASE	0.000 mq
STRATO DI FONDAZIONE	2.927 mq
SCAVI E BONIFICHE	8.368 mq
COMPATTAZIONE PIANO DI POSA IN SCAVO	8.368 mq
GRADINATURA	

SEZIONE N. : 66
 QT. PROGETTO : 765.342
 DIST.PROG. : 940.000
 DIST.PREC. : 20.000
 DIST.SUCC. : 6.253



SCALA 1:200
 QT.RIF. 755.000

QUOTE TERRENO	766.30	764.09	766.01	766.36	765.52	765.39	765.25	765.25	765.25	765.55	766.05	766.55	772.09	773.07	774.39	776.00	782.83	785.32
QUOTE PROGETTO																		
DIST.PARZIALI PROGETTO																		
DIST. PROGR. PROGETTO																		

Sanas GRUPPO FS ITALIANE *Coordinamento Territoriale Adriatica*

S.S. 260 "PICENTE"
 LAVORI DI ADEGUAMENTO PIANO ALTIMETRICO DELLA SEDE STRADALE
 Lotto "3" - da San Pelino a Marana di Montereale (Aq)
 Convenzione di Cofinanziamento ANAS - Regione Abruzzo - Provincia di L'Aquila in data 28/11/05 Rep. n°25597
 CUP: F11B07000480001 - CIG: 665875741B

PROGETTO ESECUTIVO

GRUPPO DI PROGETTAZIONE: **POLITECNICA** BUILDING FOR HUMANS Sede di Firenze Viale G. Aramandio n.61.3 50121 Firenze - 0552001660 www.politecnica.it

Direttore della Progettazione ed Esecuzione	Responsabile Opere Stradali ed Idrauliche	Responsabile Geologico	Direttore Tecnico	Responsabile Ambientale
Ing. Marcello Monzonei Ord. Ing. di Firenze n.5723	Ing. Tommaso Cordi Ord. Ing. di Firenze n.1149/A	Dott. Pietro Accorci GI Ord. Ing. della Toscana n.728	Ing. Francesco Frosinelli Ord. Ing. di Modena n.5897/A	Arch. Mario Cristiano Fregni Ord. arch. di Modena n.611

IL RESPONSABILE DEL PROCEDIMENTO: Ing. FRANCESCO ALVACCIO

IMPRESA ESECUTRICE: **DELTA** LAVORI
 Responsabile di Commessa: **GIAM. GIOVANNI GIAM.**
 Direttore Tecnico: **ING. MIRO MONTI'**

06-PROGETTO STRADALE
 06.1-ASSE PRINCIPALE
 SEZIONI TRASVERSALI DA 61 A 66

CODICE PROGETTO	NOME FILE	PROG. ELAB.	REV.	SCALA:
PROGETTO L0718B E 1801	06.034_P00_P500_TRA_SZ11_A	06.034		1:200
	CODICE ELAB. P00P500TRA SZ11			

A	CONSEGNA LUGLIO 2018	02/2018	00000	M. MONTI'	M. MONTI'
REV.	DESCRIZIONE	DATA	REDATTO	VERIFICATO	APPROVATO