


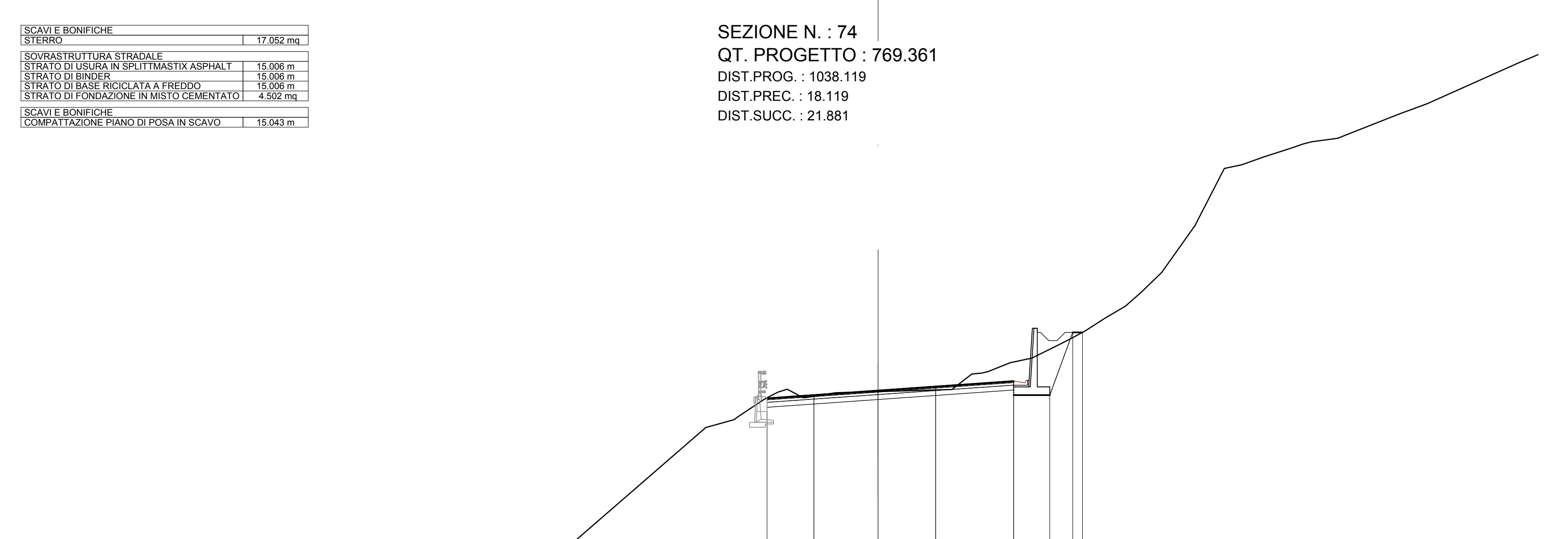
SCALA 1:200
 QT.RIF. 755.000

QUOTE TERRENO	761.56	751.71	751.66	752.52	751.85	751.76	752.00	752.29	752.44	752.21	754.15	760.00	768.19	767.96	768.66	768.79	768.91	768.18	768.03	769.14	769.46	770.38	771.48	772.04	773.50	781.47	782.05	782.99	783.16	788.69
QUOTE PROGETTO													768.19	768.39	768.66	768.91	768.18	768.03	769.14	769.46	770.38	771.48	772.04	773.50						
DIST.PARZIALI PROGETTO													2.80	3.96	3.50	1.73	2.20	2.20	1.42	7.43	8.85	12.47								
DIST. PROGR. PROGETTO													-6.76	-3.96	0.00	3.50	5.23	7.43	8.85	12.47										




SCALA 1:200
 QT.RIF. 755.000

QUOTE TERRENO		748.77	752.70	753.64	757.01	764.25	764.94	764.15	769.36	769.26	770.36	770.33	770.80	770.96	770.99	770.71	770.35	770.43	770.63	769.48	770.81	771.03	771.29	771.03	772.27	772.76	773.29	774.13	774.54	775.94	776.67	778.13	778.62	782.82	
QUOTE PROGETTO																																			
DIST.PARZIALI PROGETTO								2.38	-9.42	-7.92	-6.27	-1.15	-5.12	-3.90	3.60	3.50	1.64	2.00	1.82																
DIST. PROGR. PROGETTO								-10.80	-9.42	-7.92	-6.27	-1.15	-5.12	-3.90	0.00	3.50	5.14	7.14	8.95																




SCALA 1:200
 QT.RIF. 755.000

QUOTE TERRENO	751.52	751.73	752.77	753.16	753.05	753.39	753.45	753.80	754.80	753.66	759.42	767.12	767.74	768.85	769.37	769.84	769.23	769.30	769.43	770.37	771.06	771.34	772.18	773.77	774.50	775.32	776.55	779.40	782.88	783.11	783.09	784.09	784.72	786.18	786.83	789.34	
QUOTE PROGETTO																																					
DIST.PARZIALI PROGETTO																																					
DIST. PROGR. PROGETTO																																					



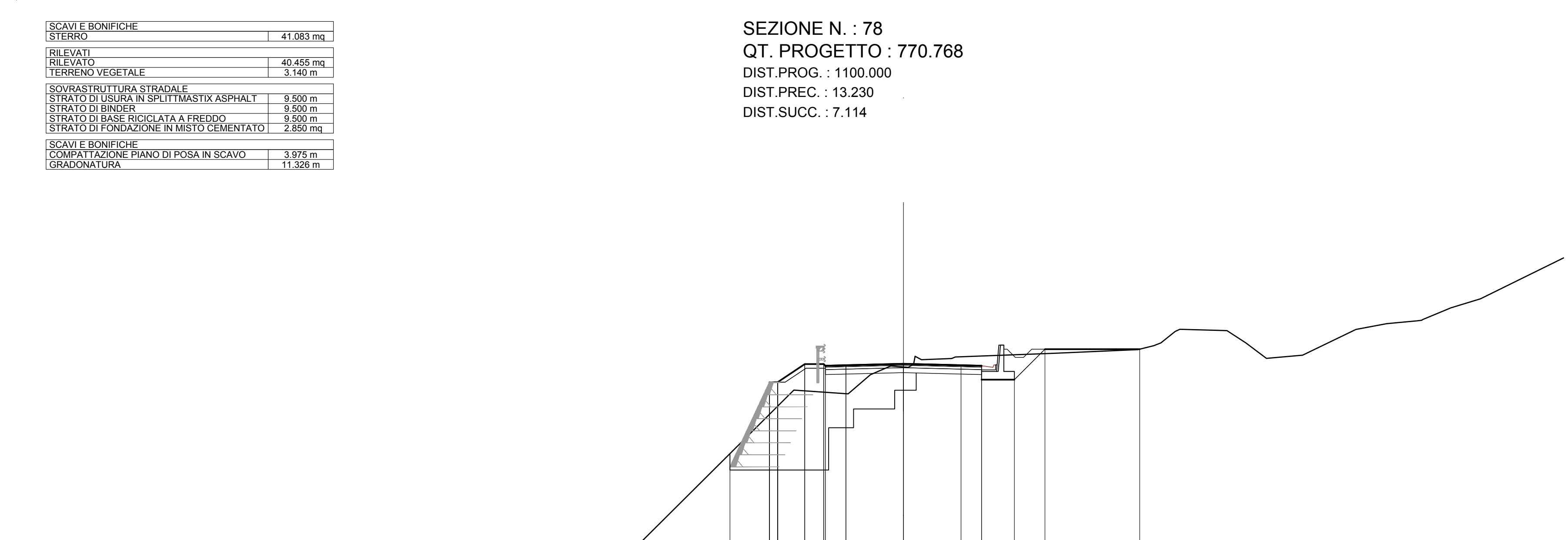
SCALA 1:200
 QT.RIF. 755.000

QUOTE TERRENO	747.06	750.16	765.32	765.59	767.61	767.40	770.42	770.42	770.68	770.87	770.96	771.13	771.12	772.89	773.48	773.48	773.48	773.48	773.87	774.74	775.49	775.83	776.84	778.55	
QUOTE PROGETTO																									
DIST.PARZIALI PROGETTO																									
DIST. PROGR. PROGETTO																									



SCALA 1:200
 QT.RIF. 755.000

QUOTE TERRENO	753.57	756.10	756.25	756.18	756.13	756.68	756.89	760.48	760.48	760.43	767.50	770.82	770.39	770.02	770.03	770.11	770.91	771.17	771.27	771.27	771.27	772.19	773.00	773.07	774.27	775.78	782.23	786.98	786.19	786.45	785.77	785.94	787.24			
QUOTE PROGETTO																																				
DIST.PARZIALI PROGETTO																																				
DIST. PROGR. PROGETTO																																				



SCALA 1:200
 QT.RIF. 755.000

QUOTE TERRENO	747.07	746.73	747.18	747.67	749.20	764.50	765.05	765.05	765.17	768.04	768.10	770.63	771.01	771.18	771.41	771.65	771.63	772.86	772.79	773.04	773.71	771.10	771.29	772.86	773.21	773.46	774.17	774.72								
QUOTE PROGETTO																																				
DIST.PARZIALI PROGETTO																																				
DIST. PROGR. PROGETTO																																				

Coordinamento Territoriale Adriatica

S.S. 260 "PICENTE"

LAVORI DI ADEGUAMENTO PIANO ALTIMETRICO DELLA SEDE STRADALE

Lotto "3" - da San Pelino a Marana di Montereale (Aq)
 Convenzione di Cofinanziamento ANAS - Regione Abruzzo - Provincia di L'Aquila in data 28/11/05 Rep. n°25597

CUP: F11B07000480001 - CIG: 665875741B

PROGETTO ESECUTIVO

GRUPPO DI PROGETTAZIONE: POLITECNICA BUILDING FOR HUMANS		Sede di Firenze Via G. Aramandini n.64.3 50121 Firenze - 0552001660 www.politecnica.it		
Responsabile della Progettazione ed idraulica Ing. Marcello Monzone Ord. Ing. di Firenze n.5723	Responsabile Opere stradali Coordinate Sicurezza in fase di progettazione Ing. Tommaso Conti Ord. Ing. di Firenze n.1149/A	Responsabile Geologia Dott. Pietro Accogli GI Ord. Ing. della Toscana n.728	Responsabile Opere impiantistiche Ing. Francesco Frosinelli Ord. Ing. di Bologna n.5897/A	Responsabile Ambientale Arch. Marco Cristiano Fregni Ord. Arch. di Modena n.611

IL RESPONSABILE DEL PROCEDIMENTO
 Ing. FRANCESCO RUCCIO

IMPRESA ESECUTRICE:
 Responsabile di Commessa
 Gen. Giovanni Gioia
 Direttore Tecnico
 Ing. Mauro Merli

06-PROGETTO STRADALE

06.1-ASSE PRINCIPALE

SEZIONI TRASVERSALI DA 73 A 78

CODICE PROGETTO	NOME FILE	PROGR. ELAB.	REV.	SCALA:
PROGETTO L.V. PROG. N. PROJ. L0718B E 1801	06.036_P00_PS00_TRA_S213_A	06.036		
	CODICE ELAB. P00PS00TRA S213			

A	CONSEGNA LUGLIO 2018	03/2018	03/2018	M. ARINCHI	M. ARINCHI
REV.	DESCRIZIONE	DATA	REDATTO	VERIFICATO	APPROVATO