SOVRASTRUTTURA STRADALE	
STRATO DI USURA IN SPLITTMASTIX ASPHALT	9.500 m
STRATO DI BINDER	9.500 m
STRATO DI BASE RICICLATA A FREDDO	9.500 m
STRATO DI FONDAZIONE IN MISTO CEMENTATO	2.850 mq

SEZIONE N. : 109
QT. PROGETTO : 774.931
DIST.PROG. : 1620.000
DIST.PREC. : 20.000
DIST.SUCC. : 10.513

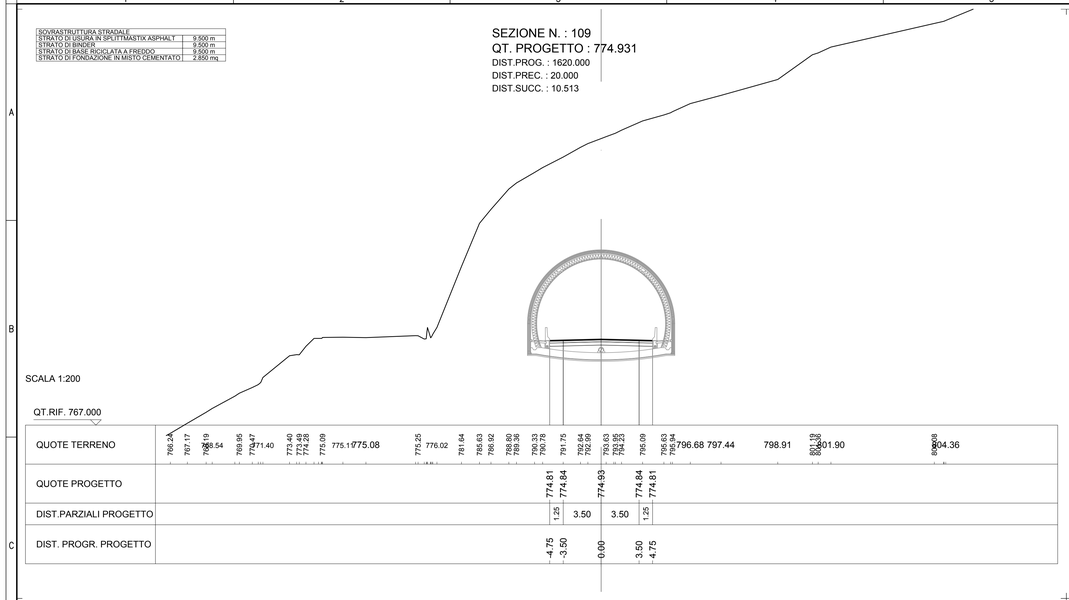

SCAVI E BONIFICHE	
STERRO	24.308 mq
RILEVATI	
RILEVATO	19.587 mq
TERRENO VEGETALE	2.446 m
SOVRASTRUTTURA STRADALE	
STRATO DI USURA IN SPLITTMASTIX ASPHALT	9.756 m
STRATO DI BINDER	9.756 m
STRATO DI BASE RICICLATA A FREDDO	9.756 m
STRATO DI FONDAZIONE IN MISTO CEMENTATO	2.927 mq
SCAVI E BONIFICHE	
COMPATTAZIONE PIANO DI POSA IN SCAVO	3.575 m
GRADONATURA	8.428 m

SEZIONE N. : 112
QT. PROGETTO : 775.133
DIST.PROG. : 1660.000
DIST.PREC. : 20.000
DIST.SUCC. : 20.513

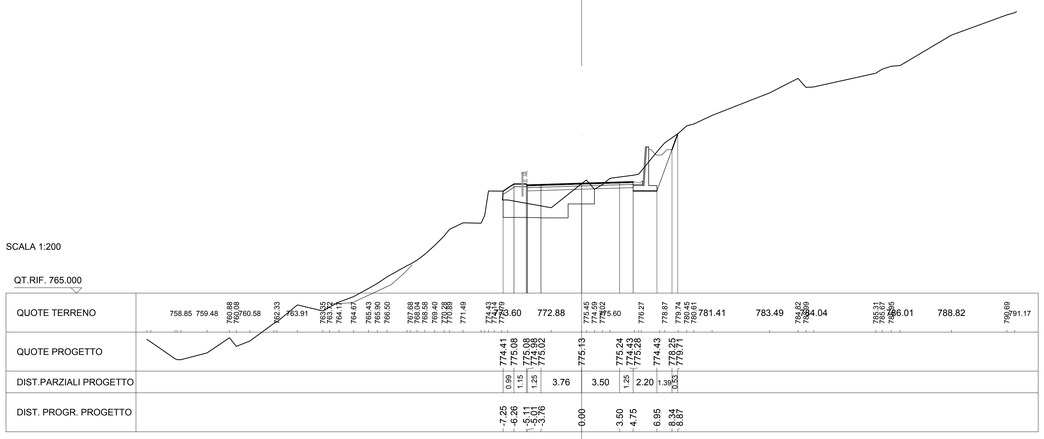

SOVRASTRUTTURA STRADALE	
STRATO DI USURA IN SPLITTMASTIX ASPHALT	9.552 m
STRATO DI BINDER	9.552 m
STRATO DI BASE RICICLATA A FREDDO	9.552 m
STRATO DI FONDAZIONE IN MISTO CEMENTATO	2.866 mq

SEZIONE N. : 110
QT. PROGETTO : 774.984
DIST.PROG. : 1630.513
DIST.PREC. : 10.513
DIST.SUCC. : 9.487

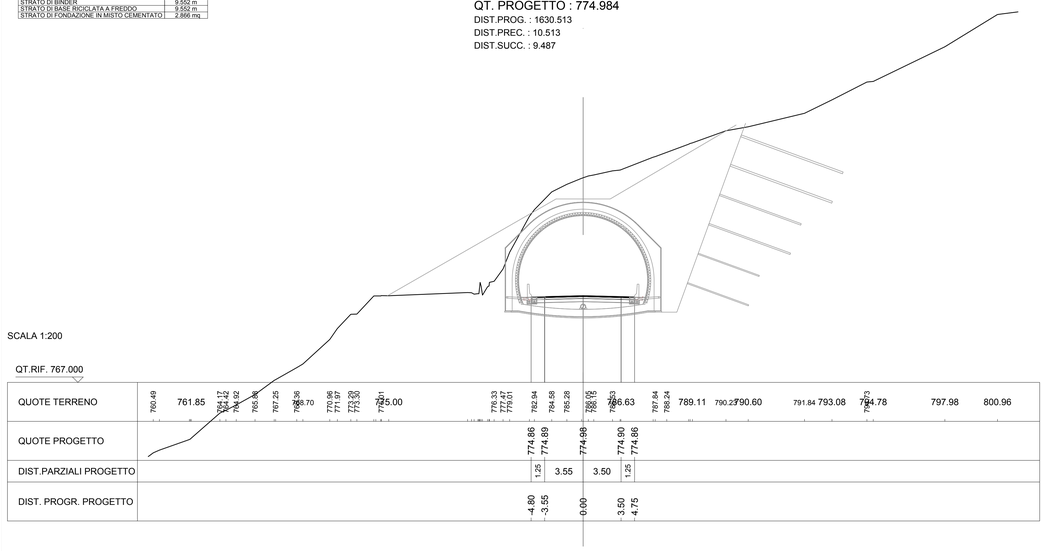

SCAVI E BONIFICHE	
STERRO	59.979 mq
SOVRASTRUTTURA STRADALE	
STRATO DI USURA IN SPLITTMASTIX ASPHALT	9.898 m
STRATO DI BINDER	9.898 m
STRATO DI BASE RICICLATA A FREDDO	9.898 m
STRATO DI FONDAZIONE IN MISTO CEMENTATO	2.969 mq
SCAVI E BONIFICHE	
COMPATTAZIONE PIANO DI POSA IN SCAVO	9.923 m

SEZIONE N. : 113
QT. PROGETTO : 775.237
DIST.PROG. : 1680.513
DIST.PREC. : 20.513
DIST.SUCC. : 19.487



SCAVI E BONIFICHE	
STERRO	41.577 mq
SOVRASTRUTTURA STRADALE	
STRATO DI USURA IN SPLITTMASTIX ASPHALT	9.618 m
STRATO DI BINDER	9.618 m
STRATO DI BASE RICICLATA A FREDDO	9.618 m
STRATO DI FONDAZIONE IN MISTO CEMENTATO	2.885 mq
SCAVI E BONIFICHE	
COMPATTAZIONE PIANO DI POSA IN SCAVO	9.620 m

SEZIONE N. : 111
QT. PROGETTO : 775.032
DIST.PROG. : 1640.000
DIST.PREC. : 9.487
DIST.SUCC. : 20.000

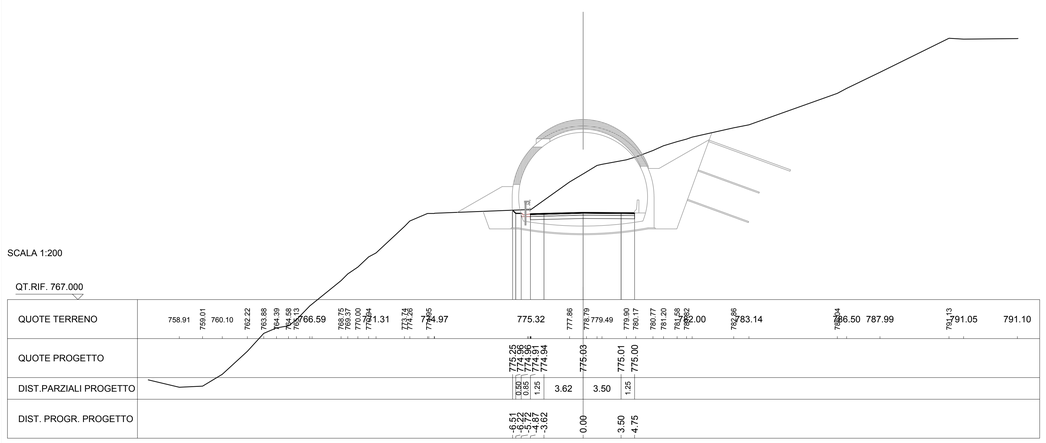

SCAVI E BONIFICHE	
STERRO	37.367 mq
SOVRASTRUTTURA STRADALE	
STRATO DI USURA IN SPLITTMASTIX ASPHALT	9.950 m
STRATO DI BINDER	9.950 m
STRATO DI BASE RICICLATA A FREDDO	9.950 m
STRATO DI FONDAZIONE IN MISTO CEMENTATO	2.985 mq
SCAVI E BONIFICHE	
COMPATTAZIONE PIANO DI POSA IN SCAVO	9.975 m

SEZIONE N. : 114
QT. PROGETTO : 775.335
DIST.PROG. : 1700.000
DIST.PREC. : 19.487
DIST.SUCC. : 11.639

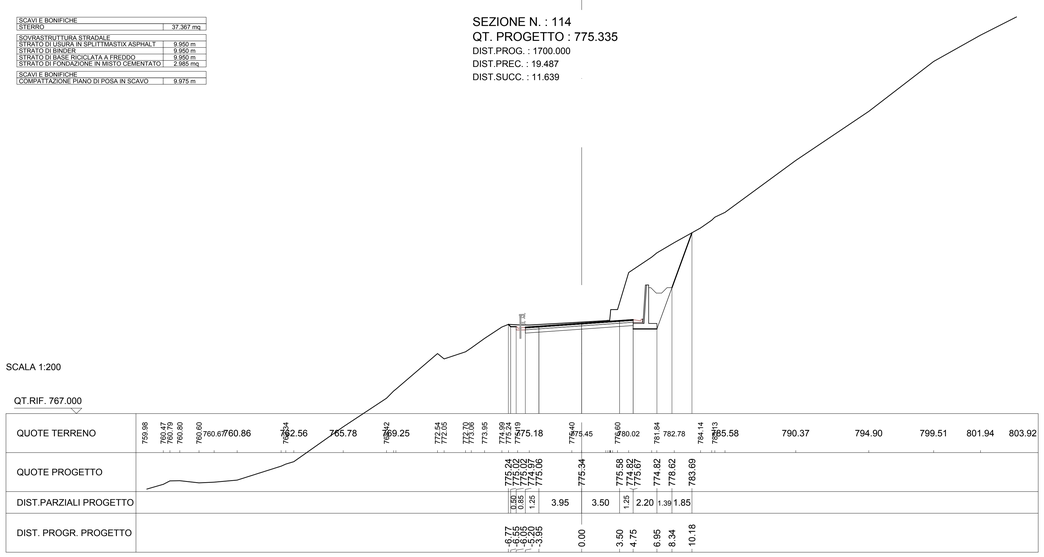

anas
GRUPPO FS ITALIANE
Coordinamento Territoriale Adriatica

S.S. 260 "PICENTE"
LAVORI DI ADEGUAMENTO PLANO ALTIMETRICO DELLA SEDE STRADALE

Lotto "3" – da San Pelino a Marana di Montereale (Aq)
Convenzione di Cofinanziamento ANAS – Regione Abruzzo – Provincia di L'Aquila in data 28/11/05 Rep. n°25597

CUP: F11B07000480001 – CIG: 665875741B

PROGETTO ESECUTIVO

GRUPPO DI PROGETTAZIONE:
POLITECNICA BUILDING FOR HUMANS
Sede di Firenze
Viale G. Amendola n.6 int.3
50121 Firenze – 055/2001660
www.politecnica.it

Direttore della Progettazione Responsabile Opere stradali ed Idrauliche
Ing. Marcello Mancone
Ord. Ing. di Firenze n.5723

Responsabile Opere Strutturali Coordinatore Sicurezza in fase di progettazione
Ing. Tommaso Conti
Ord. Ing. di Pistoia n.1149/A

Responsabile Geologia
Dott. Pietro Accolti Gil
Ord. geol. della Toscana n.728

Direttore Tecnico Responsabile Opere Impiantistiche
Ing. Francesco Frassineti
Ord. Ing. Bologna n.5897/A

Responsabile Ambientale
Arch. Maria Cristina Fregni
Ord. arch. di Modena n.611

IL RESPONSABILE DEL PROCEDIMENTO
Ing. FRANCESCO RUOCCO

IMPRESA ESECUTRICE :
Responsabile di Commessa
Geom. Giacomo Giana
Direttore Tecnico
Ing. Mauro Martini
DELTALAVORI

06–PROGETTO STRADALE
06.1–ASSE PRINCIPALE
SEZIONI TRASVERSALI DA 109 A 114

CODICE PROGETTO (PROGETTO / LIV. PROG. / N. PROG.)	NOME FILE	PROGR. ELAB.	REV.	SCALA:
LO718B E 1801	CODICE ELAB. P00PS00TRASZ19	06.042_P00_PS00_TRA_SZ19_A 06.042	A	1:200

REV.	DESCRIZIONE	DATA	REDATTO	VERIFICATO	APPROVATO
A	CONSEGNA LUGLIO 2018	01/2018	CODINO	M. MANCONE	M.MANCONE