SCAVI E BONIFICHE	
STERRO	58.701 mq
RILEVATI	
RILEVATO	48.004 mq
TERRENO VEGETALE	3.140 m
SOVRASTRUTTURA STRADALE	
STRATO DI USURA IN SPLITTMASTIX ASPHALT	9.637 m
STRATO DI BINDER	9.637 m
STRATO DI BASE RICICLATA A FREDDO	9.637 m
STRATO DI FONDAZIONE IN MISTO CEMENTATO	2.891 mq
SCAVI E BONIFICHE	
GRADONATURA	14.428 m

SEZIONE N. : 121
QT. PROGETTO : 775.842
DIST.PROG. : 1800.000
DIST.PREC. : 11.482
DIST.SUCC. : 20.000



SCALA 1:200

QT.RIF. 765.000

QUOTE TERRENO	759.36 759.27 760.42 760.92 761.55 761.31 761.65 762.10 762.27 763.53 764.31 764.01 764.20 764.70 765.25 765.81 771.70 772.92 773.45 776.01 775.28 775.48 775.56 775.66 775.57 775.61 776.46 777.39 779.09 780.27 781.36 784.02 784.75 785.38 793.60
QUOTE PROGETTO	770.57 774.83 774.83 775.93 775.93 775.83 775.83 775.84 778.75 778.75 775.72 774.87 778.68 778.68
DIST.PARZIALI PROGETTO	1.98 1.60 1.65 1.15 1.25 3.50 3.64 1.25 2.20 1.39 0.77
DIST. PROGR. PROGETTO	-10.13 -9.15 -7.65 -6.00 -4.85 -3.50 0.00 3.64 4.89 7.09 8.47 9.24

SCAVI E BONIFICHE	
STERRO	72.619 mq
RILEVATI	
RILEVATO	65.408 mq
TERRENO VEGETALE	3.140 m
SOVRASTRUTTURA STRADALE	
STRATO DI USURA IN SPLITTMASTIX ASPHALT	9.781 m
STRATO DI BINDER	9.781 m
STRATO DI BASE RICICLATA A FREDDO	9.781 m
STRATO DI FONDAZIONE IN MISTO CEMENTATO	2.934 mq
SCAVI E BONIFICHE	
COMPATTAZIONE PIANO DI POSA IN SCAVO	3.955 m
GRADONATURA	13.048 m

SEZIONE N. : 122
QT. PROGETTO : 775.943
DIST.PROG. : 1820.000
DIST.PREC. : 20.000
DIST.SUCC. : 18.133



SCALA 1:200

QT.RIF. 760.000

QUOTE TERRENO	759.54 759.56 759.98 760.76 760.94 761.09 761.19 761.69 761.91 762.56 763.32 763.80 764.11 764.26 764.69 765.22 765.55 772.22 775.00 775.73 775.62 775.59 775.70 777.18 780.04 781.52 782.03 782.74 785.13 786.22 787.80 789.63 789.25 791.88 797.55
QUOTE PROGETTO	766.92 775.11 775.11 776.21 776.21 776.07 775.94 775.81 774.87 775.72 774.92 778.72 782.10
DIST.PARZIALI PROGETTO	3.82 1.60 1.65 1.15 1.25 3.50 3.78 1.25 2.20 1.38 1.23
DIST. PROGR. PROGETTO	-11.97 -9.15 -7.65 -6.00 -4.85 -3.50 0.00 -3.78 -5.03 -7.23 -8.61 -9.85

SCAVI E BONIFICHE	
STERRO	94.788 mq
RILEVATI	
RILEVATO	83.197 mq
TERRENO VEGETALE	3.141 m
SOVRASTRUTTURA STRADALE	
STRATO DI USURA IN SPLITTMASTIX ASPHALT	9.912 m
STRATO DI BINDER	9.912 m
STRATO DI BASE RICICLATA A FREDDO	9.912 m
STRATO DI FONDAZIONE IN MISTO CEMENTATO	2.974 mq
SCAVI E BONIFICHE	
COMPATTAZIONE PIANO DI POSA IN SCAVO	4.746 m
GRADONATURA	13.188 m

SEZIONE N. : 123
QT. PROGETTO : 776.035
DIST.PROG. : 1838.133
DIST.PREC. : 18.133
DIST.SUCC. : 21.867



SCALA 1:200

QT.RIF. 760.000

QUOTE TERRENO	761.09 760.80 759.58 759.34 759.22 758.55 760.47 761.30 761.34 761.41 762.30 763.58 764.08 764.24 764.47 765.12 765.84 766.48 767.54 774.48 775.74 775.68 775.72 779.96 781.11 782.59 783.75 784.49 785.57 789.06 791.19 793.39 795.93 798.82 802.09
QUOTE PROGETTO	765.46 775.37 775.37 776.47 776.47 776.28 776.03 775.76 774.87 775.67 774.82 778.64 783.91
DIST.PARZIALI PROGETTO	4.61 1.60 1.65 1.15 1.25 3.50 3.91 1.25 2.20 1.39 1.92
DIST. PROGR. PROGETTO	-12.76 -9.15 -7.65 -6.00 -4.85 -3.50 0.00 -3.91 -5.16 -7.36 -8.75 -10.67

SCAVI E BONIFICHE	
STERRO	51.717 mq
RILEVATI	
RILEVATO	19.781 mq
TERRENO VEGETALE	3.140 m
SOVRASTRUTTURA STRADALE	
STRATO DI USURA IN SPLITTMASTIX ASPHALT	9.966 m
STRATO DI BINDER	9.966 m
STRATO DI BASE RICICLATA A FREDDO	9.966 m
STRATO DI FONDAZIONE IN MISTO CEMENTATO	2.990 mq
SCAVI E BONIFICHE	
COMPATTAZIONE PIANO DI POSA IN SCAVO	6.927 m
GRADONATURA	8.056 m

SEZIONE N. : 124
QT. PROGETTO : 776.145
DIST.PROG. : 1860.000
DIST.PREC. : 21.867
DIST.SUCC. : 8.394



SCALA 1:200

QT.RIF. 765.000

QUOTE TERRENO	761.25 761.00 760.54 759.90 759.53 759.75 759.93 760.49 760.93 761.98 762.32 763.40 764.38 764.14 764.22 764.30 764.77 765.27 765.62 772.71 774.62 775.17 775.43 775.84 775.72 775.76 777.40 779.84 783.64 784.84 785.52 787.07 787.81 790.24 791.06 791.75 792.64 793.78 795.58 796.34 796.89 798.15 802.37 803.92
QUOTE PROGETTO	772.03 775.48 775.48 776.58 776.58 776.39 776.15 775.87 775.87 775.78 774.93 778.74 786.67
DIST.PARZIALI PROGETTO	1.60 1.60 1.65 1.15 1.25 3.50 3.97 1.25 2.20 1.39 2.89
DIST. PROGR. PROGETTO	-9.75 -8.15 -7.65 -6.00 -4.85 -3.50 0.00 3.97 5.22 7.42 8.80 -11.69

SCAVI E BONIFICHE	
STERRO	57.065 mq
RILEVATI	
RILEVATO	20.312 mq
TERRENO VEGETALE	3.140 m
SOVRASTRUTTURA STRADALE	
STRATO DI USURA IN SPLITTMASTIX ASPHALT	9.912 m
STRATO DI BINDER	9.912 m
STRATO DI BASE RICICLATA A FREDDO	9.912 m
STRATO DI FONDAZIONE IN MISTO CEMENTATO	2.974 mq
SCAVI E BONIFICHE	
COMPATTAZIONE PIANO DI POSA IN SCAVO	7.892 m
GRADONATURA	7.059 m

SEZIONE N. : 125
QT. PROGETTO : 776.188
DIST.PROG. : 1868.394
DIST.PREC. : 8.394
DIST.SUCC. : 11.606

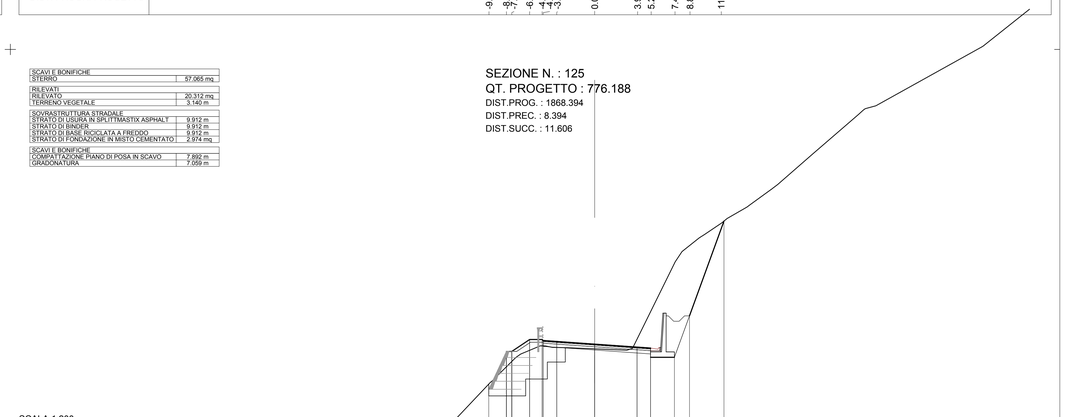

SCALA 1:200

QT.RIF. 765.000

QUOTE TERRENO	761.13 759.80 759.29 759.51 759.55 760.24 760.54 761.25 762.36 764.03 764.04 764.27 764.78 766.37 772.73 775.27 776.02 775.90 775.86 775.76 777.53 779.80 783.80 784.74 786.50 787.78 787.55 789.06 790.93 793.75 795.63 798.20 803.73
QUOTE PROGETTO	772.03 775.52 775.52 776.62 776.62 776.43 776.19 775.91 775.91 775.83 774.98 778.80 787.55
DIST.PARZIALI PROGETTO	1.62 1.60 1.65 1.15 1.25 3.50 3.91 1.25 2.20 1.39 3.18
DIST. PROGR. PROGETTO	-9.77 -8.15 -7.65 -6.00 -4.85 -3.50 0.00 3.91 5.16 7.36 8.76 -11.94

SCAVI E BONIFICHE	
STERRO	72.037 mq
RILEVATI	
RILEVATO	53.326 mq
TERRENO VEGETALE	3.140 m
SOVRASTRUTTURA STRADALE	
STRATO DI USURA IN SPLITTMASTIX ASPHALT	9.828 m
STRATO DI BINDER	9.828 m
STRATO DI BASE RICICLATA A FREDDO	9.828 m
STRATO DI FONDAZIONE IN MISTO CEMENTATO	2.948 mq
SCAVI E BONIFICHE	
COMPATTAZIONE PIANO DI POSA IN SCAVO	0.432 m
GRADONATURA	15.416 m

SEZIONE N. : 126
QT. PROGETTO : 776.246
DIST.PROG. : 1880.000
DIST.PREC. : 11.606
DIST.SUCC. : 20.000



SCALA 1:200

QT.RIF. 765.000

QUOTE TERRENO	760.93 760.63 760.49 760.24 760.00 759.98 761.18 761.61 761.97 762.66 763.00 763.70 764.18 764.04 764.94 764.13 764.21 764.22 765.52 767.41 768.70 768.34 770.87 772.57 772.57 773.16 774.14 774.41 775.80 775.68 776.65 785.40 787.53 788.89 790.31 791.92 793.23 794.66 796.59 799.01 800.95 802.68 807.38
QUOTE PROGETTO	769.84 775.47 775.47 776.57 776.57 776.41 776.25 776.06 775.15 775.15 776.00 778.98 787.55
DIST.PARZIALI PROGETTO	2.62 1.60 1.65 1.15 1.25 3.50 3.83 1.25 2.20 1.39 3.12
DIST. PROGR. PROGETTO	-10.77 -8.15 -7.65 -6.00 -4.85 -3.50 0.00 -3.83 -5.08 -7.28 -8.67 -11.79

anas
GRUPPO FS ITALIANE

Coordinamento Territoriale Adriatica

S.S. 260 "PICENTE"
LAVORI DI ADEGUAMENTO PLANO ALTIMETRICO DELLA SEDE STRADALE

Lotto "3" – da San Pelino a Marana di Monterealе (Aq)
Convenzione di Cofinanziamento ANAS – Regione Abruzzo – Provincia di L'Aquila in data 28/11/05 Rep. n°25597

CUP: F11B07000480001 – CIG: 665875741B

PROGETTO ESECUTIVO

GRUPPO DI PROGETTAZIONE: POLITECNICA BUILDING FOR HUMANS
Sede di Firenze
Viale G. Amendola n.6 int.3
50121 Firenze – 055200016 60
www.politecnica.it

Direttore della Progettazione Responsabile Opere stradali ed idrauliche
Ing. Marcello Mancone
Ord. Ing. di Firenze n.5723

Responsabile Opere Strutturali Coordinatore Sicurezza in fase di progettazione
Ing. Tommaso Conti
Ord. Ing. di Pistoia n.1149/A

Responsabile Geologia
Dott. Pietro Accolti Gil
Ord. geol. della Toscana n.728

Direttore Tecnico Responsabile Opere Impiantistiche
Ing. Francesco Frassinetti
Ord. Ing. Bologna n.5897/A

Responsabile Ambientale
Arch. Maria Cristina Fregni
Ord. arch. di Modena n.611

IL RESPONSABILE DEL PROCEDIMENTO
Ing. FRANCESCO RUOCCO

IMPRESA ESECUTRICE :
Responsabile di Commessa
Geom. Giacomo Giana
Direttore Tecnico
Ing. Mauro Martini
DELTALAVORI

06–PROGETTO STRADALE
06.1–ASSE PRINCIPALE
SEZIONI TRASVERSALI DA 121 A 126

CODICE PROGETTO (PROGETTO / LIV. PROG. / N. PROG.)	NOME FILE	PROGR. ELAB.	REV.	SCALA:
L0718B E 1801	CODICE ELAB. P00PS00TRASZ21 — 06.044_P00_PS00_TRA_SZ21_A	06.044	A	1:200

REV.	DESCRIZIONE	DATA	REDATTO	VERIFICATO	APPROVATO
A	CONSEGNA LUGLIO 2018	01/2018	CODINO	M. MANCONE	M.MANCONE