SCAVI E BONIFICHE	
STERRO	29.571 mq
RILEVATI	
RILEVATO	4.215 mq
TERRENO VEGETALE	2.744 m
SOVRASTRUTTURA STRADALE	
STRATO DI USURA IN SPLITTMASTIX ASPHALT	9.500 m
STRATO DI BINDER	9.500 m
STRATO DI BASE RICICLATA A FREDDO	9.500 m
STRATO DI FONDAZIONE IN MISTO CEMENTATO	2.850 mq
SCAVI E BONIFICHE	
COMPATTAZIONE PIANO DI POSA IN SCAVO	7.765 m
PREPARAZIONE PIANO DI POSA IN RILEVATO	5.297 m

SEZIONE N. : 139
QT. PROGETTO : 777.157
DIST.PROG. : 2080.000
DIST.PREC. : 16.654
DIST.SUCC. : 20.000

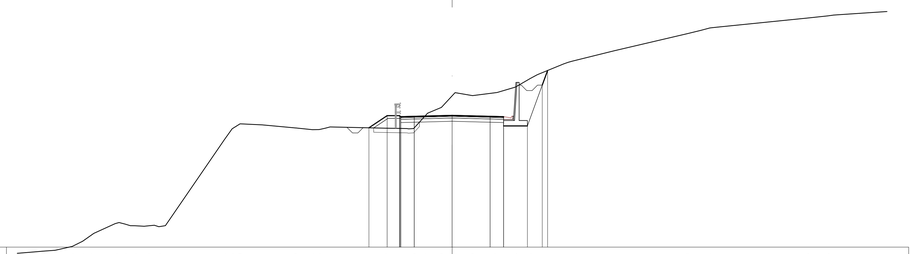

SCALA 1:200

QT.RIF. 765.000

QUOTE TERRENO	764.42 764.68 764.82 764.71 765.06 765.54 766.27 767.73 767.93 768.98 768.96 769.98 774.94 775.93 776.39 776.29 778.00 779.84 779.89 776.09 775.98 775.95 777.37 777.90 779.26 778.99 779.11 779.27 779.78 780.56 780.92 782.17 783.13 784.70 785.01 785.24 785.29 788.15 788.55 788.43
QUOTE PROGETTO	776.02 777.14 777.14 777.01 777.16 777.07 776.19 777.04 776.19 779.95 781.31
DIST.PARZIALI PROGETTO	1.68 1.15 1.25 3.50 3.50 1.25 2.20 1.37 0.08
DIST. PROGR. PROGETTO	-7.68 -6.00 -4.85 -3.50 0.00 3.50 4.75 6.95 8.32 8.81

SCAVI E BONIFICHE	
STERRO	104.251 mq
RILEVATI	
RILEVATO	6.010 mq
TERRENO VEGETALE	2.566 m
SOVRASTRUTTURA STRADALE	
STRATO DI USURA IN SPLITTMASTIX ASPHALT	12.816 m
STRATO DI BINDER	12.816 m
STRATO DI BASE RICICLATA A FREDDO	12.816 m
STRATO DI FONDAZIONE IN MISTO CEMENTATO	3.845 mq
SCAVI E BONIFICHE	
COMPATTAZIONE PIANO DI POSA IN SCAVO	8.741 m
PREPARAZIONE PIANO DI POSA IN RILEVATO	7.658 m

SEZIONE N. : 140
QT. PROGETTO : 777.085
DIST.PROG. : 2100.000
DIST.PREC. : 20.000
DIST.SUCC. : 11.394

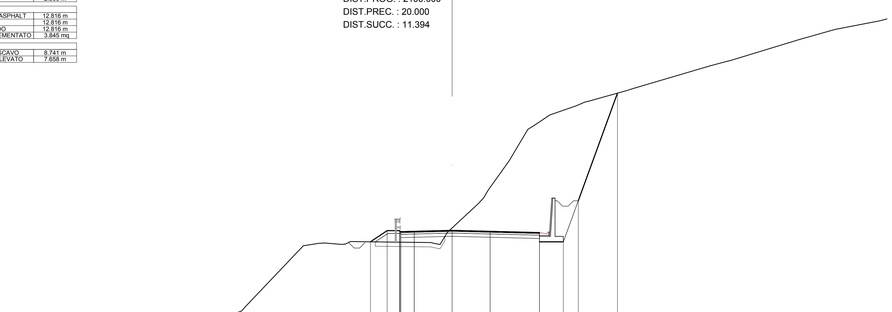

SCALA 1:200

QT.RIF. 765.000

QUOTE TERRENO	764.04 764.16 764.33 764.31 764.95 765.67 766.57 766.69 766.85 766.81 766.83 767.02 767.35 768.00 768.31 769.02 769.38 769.98 770.48 772.22 775.36 775.96 775.94 775.93 776.92 777.33 783.38 787.15 788.68 790.36 791.61 793.23 794.93 797.83
QUOTE PROGETTO	775.78 777.02 777.02 776.95 777.04 776.96 775.99 776.84 775.99 779.79 791.67
DIST.PARZIALI PROGETTO	1.87 1.15 1.25 3.55 3.50 4.75 2.20 1.38 4.33
DIST. PROGR. PROGETTO	-7.92 -6.05 -4.90 -4.80 -3.55 0.00 3.50 8.25 10.45 11.83 -16.16

SCAVI E BONIFICHE	
STERRO	89.290 mq
RILEVATI	
RILEVATO	8.271 mq
TERRENO VEGETALE	2.617 m
SOVRASTRUTTURA STRADALE	
STRATO DI USURA IN SPLITTMASTIX ASPHALT	13.052 m
STRATO DI BINDER	13.052 m
STRATO DI BASE RICICLATA A FREDDO	13.052 m
STRATO DI FONDAZIONE IN MISTO CEMENTATO	3.918 mq
SCAVI E BONIFICHE	
COMPATTAZIONE PIANO DI POSA IN SCAVO	6.646 m
PREPARAZIONE PIANO DI POSA IN RILEVATO	9.956 m

SEZIONE N. : 141
QT. PROGETTO : 777.043
DIST.PROG. : 2111.394
DIST.PREC. : 11.394
DIST.SUCC. : 8.606

SCALA 1:200

QT.RIF. 765.000

QUOTE TERRENO	764.04 764.14 764.33 764.31 764.95 765.67 766.57 766.69 766.85 766.81 766.83 767.02 767.35 768.00 768.31 769.02 769.38 770.48 772.22 775.36 775.96775.94 775.93 776.92 777.33 783.38 787.15 788.68 790.36791.61 793.23 794.93 797.83
QUOTE PROGETTO	775.78 777.02 777.02 776.95 777.04 776.96 775.99 776.84 775.99 779.79 791.67
DIST.PARZIALI PROGETTO	1.87 1.15 1.25 3.55 3.50 4.75 2.20 1.38 4.33
DIST. PROGR. PROGETTO	-7.92 -6.05 -4.90 -4.80 -3.55 0.00 3.50 8.25 10.45 11.83 -16.16

SCAVI E BONIFICHE	
STERRO	53.652 mq
RILEVATI	
RILEVATO	10.402 mq
TERRENO VEGETALE	3.595 m
SOVRASTRUTTURA STRADALE	
STRATO DI USURA IN SPLITTMASTIX ASPHALT	13.305 m
STRATO DI BINDER	13.305 m
STRATO DI BASE RICICLATA A FREDDO	13.305 m
STRATO DI FONDAZIONE IN MISTO CEMENTATO	3.992 mq
SCAVI E BONIFICHE	
COMPATTAZIONE PIANO DI POSA IN SCAVO	5.319 m
PREPARAZIONE PIANO DI POSA IN RILEVATO	12.345 m

SEZIONE N. : 142
QT. PROGETTO : 777.012
DIST.PROG. : 2120.000
DIST.PREC. : 8.606
DIST.SUCC. : 20.000



SCALA 1:200

QT.RIF. 765.000

QUOTE TERRENO	764.98 764.91 764.96 765.81 766.80 766.88 766.90 766.80 767.08 767.24 767.39 767.55 767.68 768.25 768.58 768.88 769.46 769.80 771.93 773.83 774.98 775.23 775.58 775.89 775.90 775.92 776.28 777.15 778.66 779.51 779.72 782.22 783.38 785.22 787.00 787.50 788.55 789.43 789.86 791.00 795.80 799.60 800.95 802.17 803.35
QUOTE PROGETTO	775.08 776.99 776.89 776.89 776.92 777.01 776.98 776.09 776.94 776.09 779.88 789.19
DIST.PARZIALI PROGETTO	2.86 1.15 1.44 3.61 3.50 4.75 2.20 1.38 3.39
DIST. PROGR. PROGETTO	-9.16 -6.31 -5.16 -5.06 -3.61 0.00 -3.50 8.25 10.45 11.83 -15.22

SCAVI E BONIFICHE	
STERRO	39.103 mq
RILEVATI	
RILEVATO	82.012 mq
TERRENO VEGETALE	16.929 m
SOVRASTRUTTURA STRADALE	
STRATO DI USURA IN SPLITTMASTIX ASPHALT	11.557 m
STRATO DI BINDER	11.557 m
STRATO DI BASE RICICLATA A FREDDO	11.557 m
STRATO DI FONDAZIONE IN MISTO CEMENTATO	3.467 mq
SCAVI E BONIFICHE	
GRADONATURA	26.011 m

SEZIONE N. : 143
QT. PROGETTO : 776.872
DIST.PROG. : 2140.000
DIST.PREC. : 20.000
DIST.SUCC. : 21.835



SCALA 1:200

QT.RIF. 765.000

QUOTE TERRENO	762.39 762.79 763.48 763.98 767.19 768.68 768.85 768.81 768.86 768.32 787.75 787.90 788.15 788.39 788.83 789.47 789.87 771.33 773.06 774.30 774.92 775.25 775.62 775.74 776.10 776.30 778.08 779.96 782.33 787.59 791.29 793.01 797.94 801.73
QUOTE PROGETTO	767.86 776.81 776.81 776.71 776.76 776.87 776.97 776.19 777.04 776.19 778.71 779.38
DIST.PARZIALI PROGETTO	13.41 1.15 2.00 3.75 3.50 2.31 2.00 2.52 0.05
DIST. PROGR. PROGETTO	-20.41 -7.00 -5.85 -5.75 -3.75 0.00 -3.50 5.81 7.81 10.35 10.95

SCAVI E BONIFICHE	
STERRO	34.741 mq
RILEVATI	
RILEVATO	66.269 mq
TERRENO VEGETALE	14.948 m
SOVRASTRUTTURA STRADALE	
STRATO DI USURA IN SPLITTMASTIX ASPHALT	11.225 m
STRATO DI BINDER	11.225 m
STRATO DI BASE RICICLATA A FREDDO	11.225 m
STRATO DI FONDAZIONE IN MISTO CEMENTATO	3.368 mq
SCAVI E BONIFICHE	
GRADONATURA	25.805 m

SEZIONE N. : 144
QT. PROGETTO : 776.503
DIST.PROG. : 2161.835
DIST.PREC. : 21.835
DIST.SUCC. : 18.165

SCALA 1:200

QT.RIF. 765.000

QUOTE TERRENO	763.66 763.36 764.95 765.71 767.21 766.62 766.84 766.92 767.05 767.69 768.44 768.68 768.88 768.96 769.28 769.61 769.96 771.57 772.26 772.24 772.73 773.65 773.97 774.95 775.01 775.43 775.48 775.74 776.19 776.37 776.73 777.74 778.24 778.82 779.58 781.07 781.50 783.54 785.34 788.47 792.33
QUOTE PROGETTO	768.76 776.15 776.05 776.05 776.23 776.50 776.75 776.84 776.89 776.89 776.89 776.89 776.89 776.89 776.89 776.31
DIST.PARZIALI PROGETTO	11.08 1.15 2.58 3.90 3.50 1.25 0.65 0.50 0.50 0.50 0.50 0.86
DIST. PROGR. PROGETTO	-18.80 -7.73 -6.58 -5.68 -3.90 0.00 -3.50 -4.75 -5.00 -6.00 -7.00 -7.40 -7.46

GRUPPO FS ITALIANE

Coordinamento Territoriale Adriatica

S.S. 260 "PICENTE"
LAVORI DI ADEGUAMENTO PLANO ALTIMETRICO DELLA SEDE STRADALE

Lotto "3" – da San Pelino a Marana di Montereale (Aq)
Convenzione di Cofinanziamento ANAS – Regione Abruzzo – Provincia di L'Aquila in data 28/11/05 Rep. n°25597

CUP: F11B07000480001 – CIG: 665875741B

PROGETTO ESECUTIVO

GRUPPO DI PROGETTAZIONE:
POLITECNICA BUILDING FOR HUMANS
Sede di Firenze
Viale G. Amendola n.6 int.3
50121 Firenze – 0552001660
www.politecnica.it

Direttore della Progettazione Responsabile Opere stradali ed Idrauliche
Ing. Marcello Mancone
Ord. Ing. di Firenze n.5723

Responsabile Opere Strutturali Coordinatore Sicurezza in fase di progettazione
Ing. Tommaso Conti
Ord. Ing. di Pistoia n.1149/A

Responsabile Geologia
Dott. Pietro Accolti Gil
Ord. geol. della Toscana n.728

Direttore Tecnico Responsabile Opere Impiantistiche
Ing. Francesco Frassineti
Ord. Ing. Bologna n.5897/A

Responsabile Ambientale
Arch. Maria Cristina Fregni
Ord. arch. di Modena n.611

IL RESPONSABILE DEL PROCEDIMENTO
Ing. FRANCESCO RUOCCO

IMPRESA ESECUTRICE :
Responsabile di Commessa
Geom. Giacomo Giana
Direttore Tecnico
Ing. Mauro Martini
DELTALAVORI

06–PROGETTO STRADALE
06.1–ASSE PRINCIPALE
SEZIONI TRASVERSALI DA 139 A 144

CODICE PROGETTO			NOME FILE	PROGR. ELAB.	REV.	SCALA:
PROGETTO	LIV. PROG.	N. PROG.	06.047_P00_PS00_TRA_SZ24_A	06.047		
LO718B	E	1801	CODICE ELAB. P00PS00TRASZ24		A	1:200

REV.	DESCRIZIONE	DATA	REDATTO	VERIFICATO	APPROVATO
A	CONSEGNA LUGLIO 2018	05/2018	CODINO	M. MANCONE	M.MANCONE