SEZIONE N. : 193

QT. PROGETTO : 779.012
DIST.PROG. : 2860.000
DIST.PREC. : 20.000
DIST.SUCC. : 20.000

SCAVI E BONIFICHE	
STERRO	97.572 mq
RILEVATI	
RILEVATO	0.953 mq
TERRENO VEGETALE	3.038 m
SOVRASTRUTTURA STRADALE	
STRATO DI USURA IN SPLITTMASTIX ASPHALT	9.783 m
STRATO DI BINDER	9.783 m
STRATO DI BASE	9.783 m
STRATO DI FONDAZIONE	3.425 mq
SCAVI E BONIFICHE	
COMPATTAZIONE PIANO DI POSA IN SCAVO	9.790 m

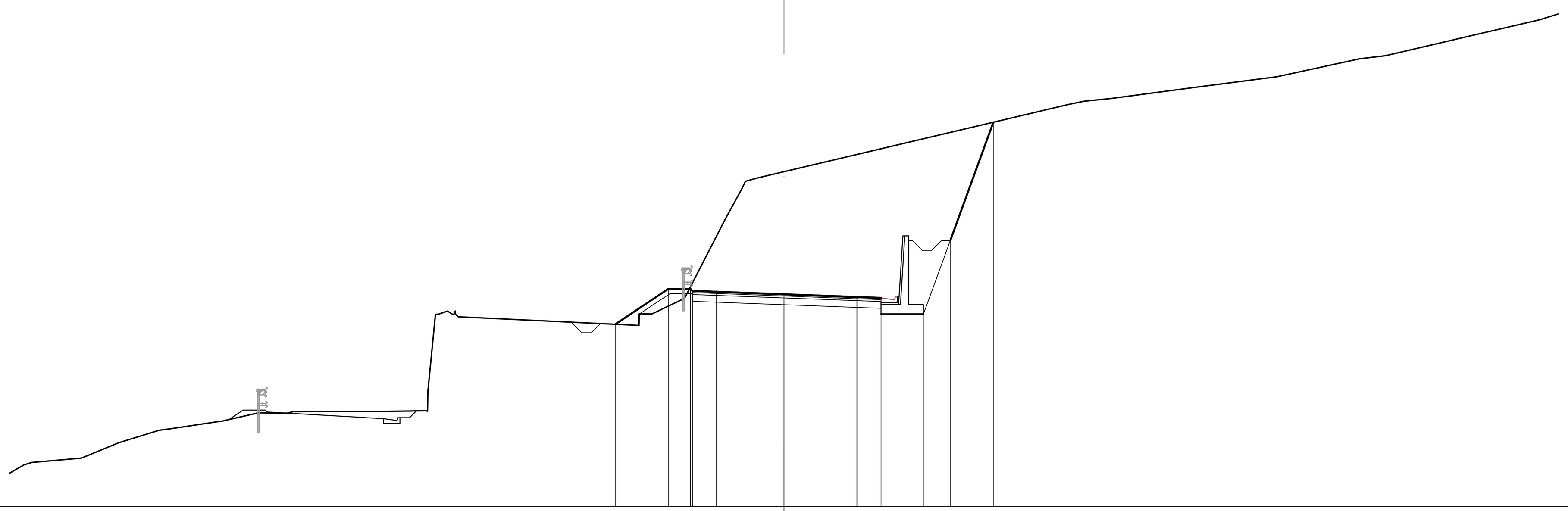

SCALA 1:200

QT.RIF. 768.000

QUOTE TERRENO	770.28 770.51 771.31 772.03 772.43 772.86 772.92 772.94 777.84 778.07 778.80 782.90 784.87 785.05 785.37 788.87 789.03 789.18 789.78 790.30 791.24 791.39 792.33 793.26
QUOTE PROGETTO	777.45 779.29 779.29 779.19 779.14 779.01 778.87 777.97 778.82 777.97 781.79 787.94
DIST.PARZIALI PROGETTO	2.75 1.15 1.25 3.50 3.78 1.25 2.20 1.39 2.24
DIST. PROGR. PROGETTO	-8.75 -6.00 -4.85 -4.75 -3.50 0.00 3.78 5.03 7.23 8.62 10.86

SEZIONE N. : 194

QT. PROGETTO : 779.384
DIST.PROG. : 2880.000
DIST.PREC. : 20.000
DIST.SUCC. : 4.044

SCAVI E BONIFICHE	
STERRO	68.237 mq
RILEVATI	
RILEVATO	12.704 mq
TERRENO VEGETALE	4.302 m
SOVRASTRUTTURA STRADALE	
STRATO DI USURA IN SPLITTMASTIX ASPHALT	9.889 m
STRATO DI BINDER	9.889 m
STRATO DI BASE	9.889 m
STRATO DI FONDAZIONE	3.462 mq
SCAVI E BONIFICHE	
COMPATTAZIONE PIANO DI POSA IN SCAVO	7.383 m
GRADONATURA	6.310 m

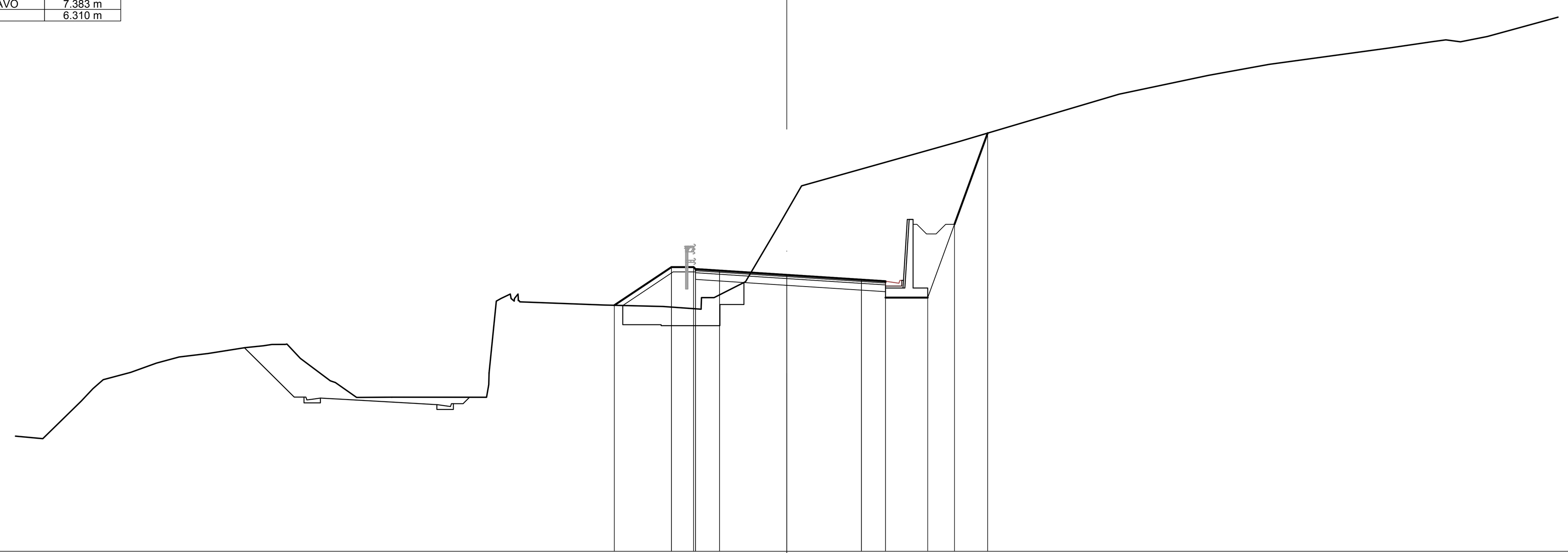

SCALA 1:200

QT.RIF. 765.000

QUOTE TERRENO	771.00 770.86 772.82 773.46 773.93 774.31 774.79 775.11 775.29 775.60 775.76 775.78 775.04 773.78 773.01 773.02 777.98 777.82 777.74 778.20 778.38 779.03 783.68 784.02 786.33 788.79 789.77 790.34 791.20 791.53 791.62 791.52 791.79
QUOTE PROGETTO	777.80 779.79 779.79 779.69 779.61 779.38 779.13 778.20 779.05 778.20 782.02 786.76
DIST.PARZIALI PROGETTO	2.98 1.15 1.25 3.50 3.89 1.25 2.20 1.39 1.73
DIST. PROGR. PROGETTO	-8.98 -6.00 -4.85 -4.75 -3.50 0.00 3.89 5.14 7.34 8.73 10.46

SEZIONE N. : 195

QT. PROGETTO : 779.459
DIST.PROG. : 2884.044
DIST.PREC. : 4.044
DIST.SUCC. : 15.956

SCAVI E BONIFICHE	
STERRO	29.707 mq
RILEVATI	
RILEVATO	13.850 mq
TERRENO VEGETALE	4.249 m
SOVRASTRUTTURA STRADALE	
STRATO DI USURA IN SPLITTMASTIX ASPHALT	8.660 m
STRATO DI BINDER	8.660 m
STRATO DI BASE	8.660 m
STRATO DI FONDAZIONE	3.032 mq
SCAVI E BONIFICHE	
COMPATTAZIONE PIANO DI POSA IN SCAVO	5.662 m
GRADONATURA	6.757 m

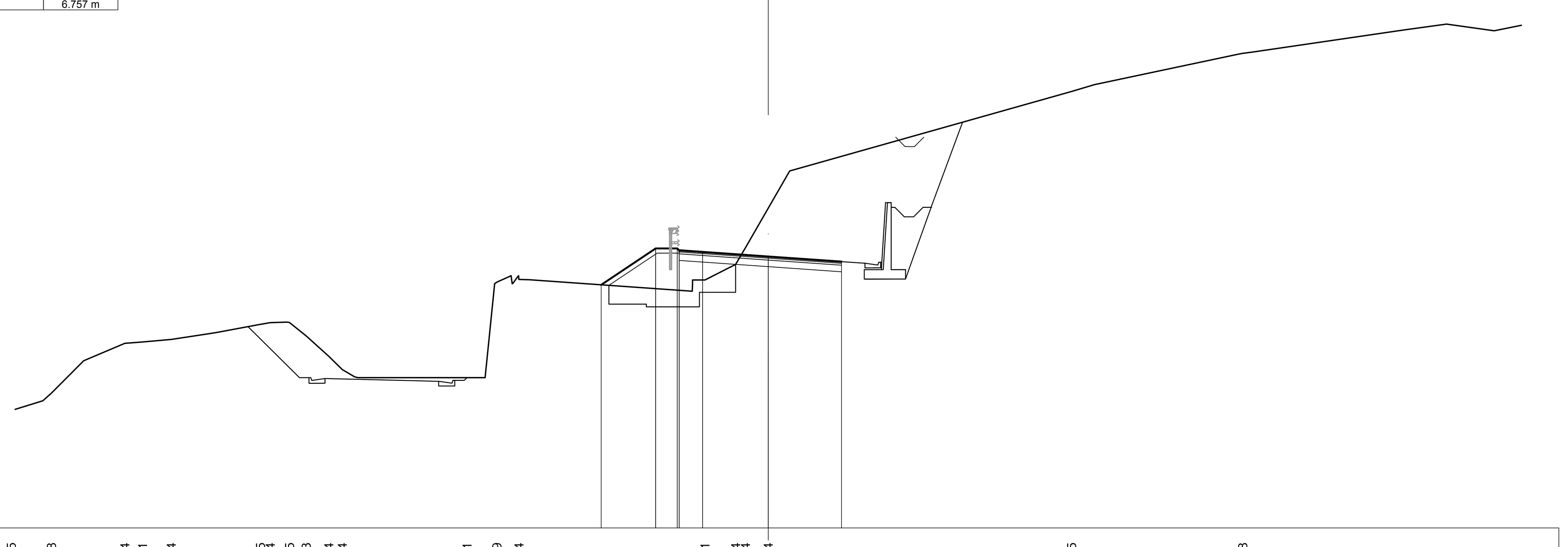

SCALA 1:200

QT.RIF. 765.000

QUOTE TERRENO	771.25 772.18 773.94 774.84 774.91 775.04 775.40 775.85 775.94 775.95 775.23 774.14 773.44 773.01 773.01 778.09 778.24 778.22 778.21 779.04 779.94 783.04 784.02 788.25 788.61 790.28 790.35 791.53 791.84 791.48
QUOTE PROGETTO	777.95 779.89 779.89 779.79 779.70 779.46 779.19
DIST.PARZIALI PROGETTO	2.91 1.15 1.25 3.50 3.91
DIST. PROGR. PROGETTO	-8.91 -6.00 -4.85 -4.75 -3.50 0.00 3.91

SEZIONE N. : 196

QT. PROGETTO : 779.728
DIST.PROG. : 2900.000
DIST.PREC. : 15.956
DIST.SUCC. : 20.000

SCAVI E BONIFICHE	
STERRO	4.535 mq
RILEVATI	
RILEVATO	17.392 mq
TERRENO VEGETALE	4.354 m
SOVRASTRUTTURA STRADALE	
STRATO DI USURA IN SPLITTMASTIX ASPHALT	8.700 m
STRATO DI BINDER	8.700 m
STRATO DI BASE	8.700 m
STRATO DI FONDAZIONE	3.046 mq
SCAVI E BONIFICHE	
COMPATTAZIONE PIANO DI POSA IN SCAVO	1.719 m
PREPARAZIONE PIANO DI POSA IN RILEVATO	12.349 m

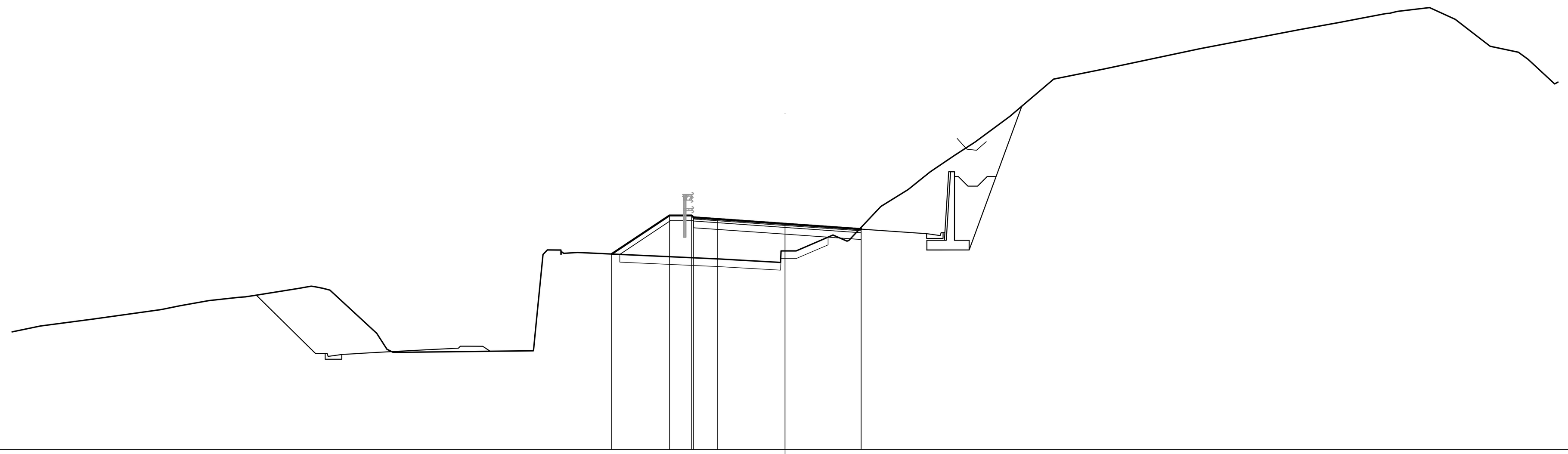

SCALA 1:200

QT.RIF. 768.000

QUOTE TERRENO	774.06 774.41 774.75 775.27 775.47 775.73 776.00 776.37 776.28 774.03 773.05 773.05 778.37 778.19 778.24 777.90 778.32 778.73 779.14 778.86 780.63 781.51 782.42 783.27 783.98 785.31 787.24 787.78 788.83 789.82 790.19 790.41 790.76 790.96 790.35 788.95 788.64 788.27
QUOTE PROGETTO	778.15 780.16 780.16 780.06 779.97 779.73 779.45
DIST.PARZIALI PROGETTO	3.01 1.15 1.25 3.50 3.95
DIST. PROGR. PROGETTO	-9.01 -6.00 -4.85 -4.75 -3.50 0.00 3.95

SEZIONE N. : 197

QT. PROGETTO : 779.947
DIST.PROG. : 2920.000
DIST.PREC. : 20.000
DIST.SUCC. : 20.000

SCAVI E BONIFICHE	
STERRO	29.592 mq
RILEVATI	
RILEVATO	54.896 mq
TERRENO VEGETALE	13.739 m
SOVRASTRUTTURA STRADALE	
STRATO DI USURA IN SPLITTMASTIX ASPHALT	8.701 m
STRATO DI BINDER	8.701 m
STRATO DI BASE	8.701 m
STRATO DI FONDAZIONE	3.046 mq
SCAVI E BONIFICHE	
GRADONATURA	20.341 m

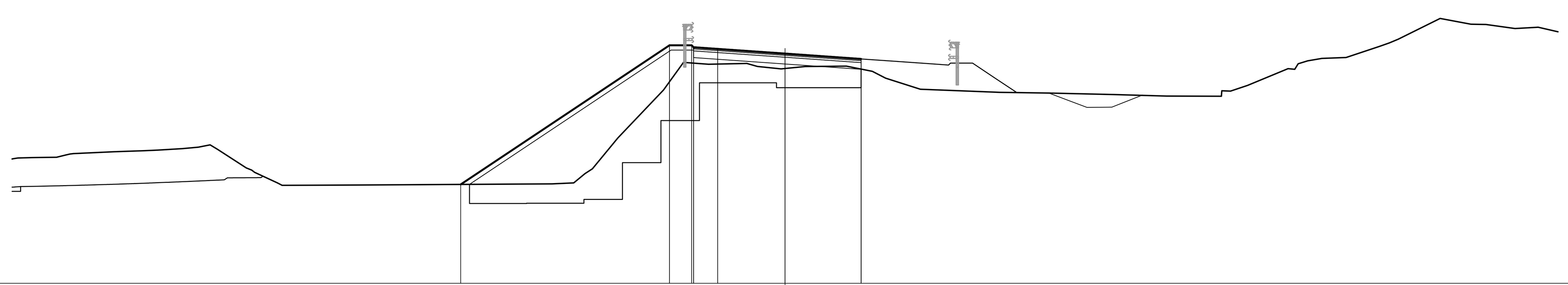

SCALA 1:200

QT.RIF. 768.000

QUOTE TERRENO	774.52 774.54 774.55 774.75 774.85 774.90 774.93 775.00 775.08 774.97 773.77 773.10 773.11 773.17 773.22 773.96 775.57 778.06 779.49 779.40 779.44 779.28 779.17 779.28 779.30 779.03 778.67 778.09 777.93 777.90 777.82 777.74 778.00 778.29 779.42 779.57 779.70 779.75 780.32 780.70 781.78 781.48 781.47 781.25 781.32
QUOTE PROGETTO	773.14 780.38 780.38 780.28 780.19 779.95 779.67
DIST.PARZIALI PROGETTO	10.85 1.15 1.25 3.50 3.95
DIST. PROGR. PROGETTO	-16.85 -6.00 -4.85 -4.75 -3.50 0.00 3.95

SEZIONE N. : 198

QT. PROGETTO : 780.034
DIST.PROG. : 2940.000
DIST.PREC. : 20.000
DIST.SUCC. : 20.000

SOVRASTRUTTURA STRADALE	
STRATO DI USURA IN SPLITTMASTIX ASPHALT	8.700 m
STRATO DI BINDER	8.700 m
STRATO DI BASE	8.700 m
STRATO DI FONDAZIONE	3.046 mq

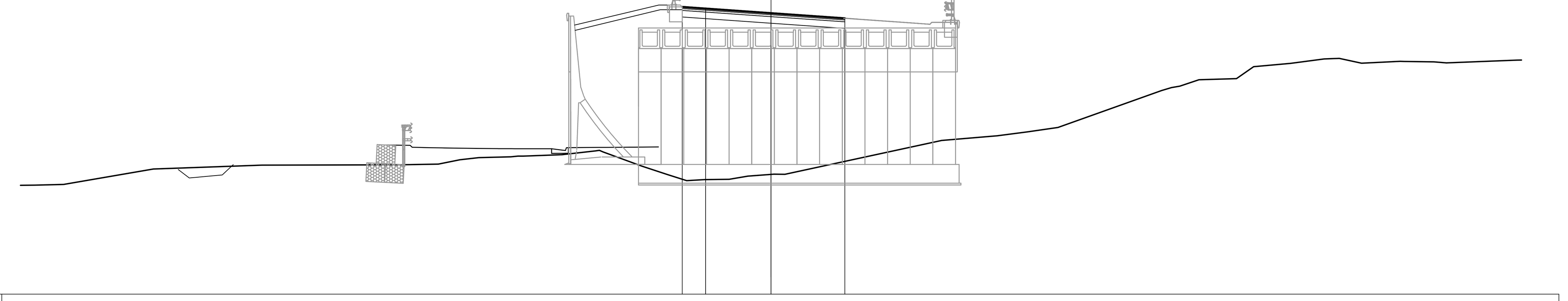

SCALA 1:200

QT.RIF. 765.000

QUOTE TERRENO	770.83 770.87 771.70 771.90 771.92 771.96 772.19 772.30 772.38 772.46 772.61 771.85 771.39 771.07 771.13 771.15 771.31 771.42 771.41 773.22 773.47 773.68 773.92 775.89 776.12 776.47 776.53 777.17 777.35 777.58 777.61 777.36 777.45 777.42 777.37 777.52
QUOTE PROGETTO	780.37 780.28 780.03 779.76
DIST.PARZIALI PROGETTO	1.25 3.50 3.95
DIST. PROGR. PROGETTO	-4.75 -3.50 0.00 3.95

anas GRUPPO FS ITALIANE
Coordinamento Territoriale Adriatica

S.S. 260 "PICENTE"
LAVORI DI ADEGUAMENTO PLANO ALTIMETRICO DELLA SEDE STRADALE

Lotto "3" – da San Pelino a Marana di Montereale (Aq)
Convenzione di Cofinanziamento ANAS – Regione Abruzzo – Provincia di L'Aquila in data 28/11/05 Rep. n°25597

CUP: F11B07000480001 – CIG: 665875741B

PROGETTO ESECUTIVO

GRUPPO DI PROGETTAZIONE: POLITECNICA BUILDING FOR HUMANS
Sede di Firenze, Viale G. Amendola n.6 int.3, 50121 Firenze – 0552001660, www.politecnica.it

Direttore della Progettazione Responsabile Opere stradali ed idrauliche	Responsabile Opere Strutturali Coordinatore Sicurezza in fase di progettazione	Responsabile Geologia	Direttore Tecnico Responsabile Opere Impiantistiche	Responsabile Ambientale
Ing. Marcello Mancone Ord. ing. di Firenze n.5723	Ing. Tommaso Conti Ord. ing. di Pistoia n.1149/A	Dott. Pietro Accolti Gil Ord. geol. della Toscana n.728	Ing. Francesco Frassineti Ord. ing. Bologna n.5897/A	Arch. Maria Cristina Fregni Ord. arch. di Modena n.611

IL RESPONSABILE DEL PROCEDIMENTO: *Ing. FRANCESCO RUOCCO*

IMPRESA ESECUTRICE: Responsabile di Commessa *Geom. Giacomo Giona*; Direttore Tecnico *Ing. Mauro Martini* — DELTALAVORI

06–PROGETTO STRADALE
06.1–ASSE PRINCIPALE
SEZIONI TRASVERSALI DA 193 A 198

CODICE PROGETTO (PROGETTO / LIV. PROG. / N. PROG.)	NOME FILE	PROGR. ELAB.	REV.	SCALA:
L0718B E 1801	06.056_P00_PS00_TRA_SZ33_A — CODICE ELAB. P00PS00TRASZ33	06.056	A	1:200

REV.	DESCRIZIONE	DATA	REDATTO	VERIFICATO	APPROVATO
A	CONSEGNA LUGLIO 2018	07/2018	CODING	M. MANCONE	M.MANCONE