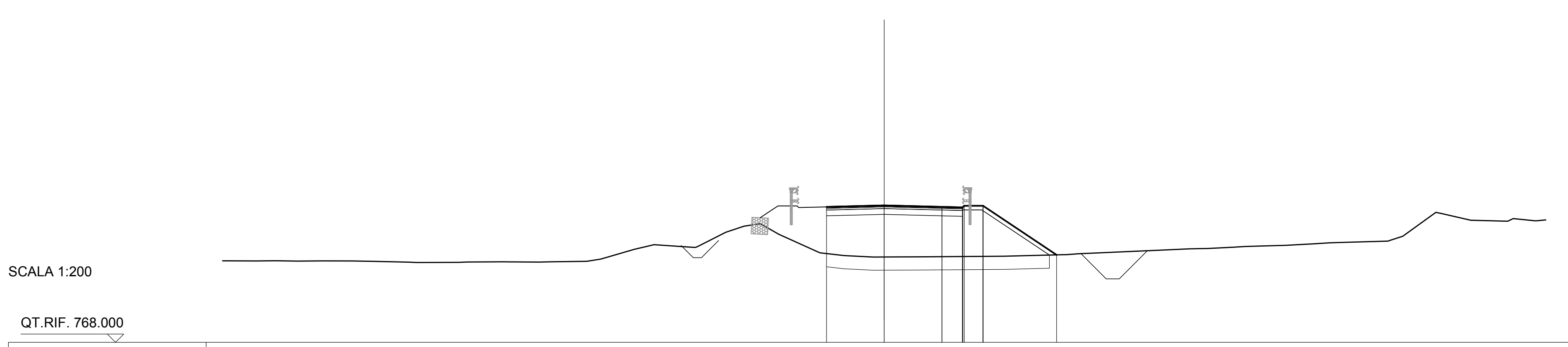


Table with 2 columns: Item description and quantity. Includes items like SCALI E BONIFICHE, SIERRO, RILEVATI, TERRENO VEGETALE, SOVRASTRUTTURA STRADALE, STRATO DI USURA IN SPLITTMASTIX ASPHALT, STRATO DI BANDIER, STRATO DI BASE, STRATO DI FONDAZIONE.

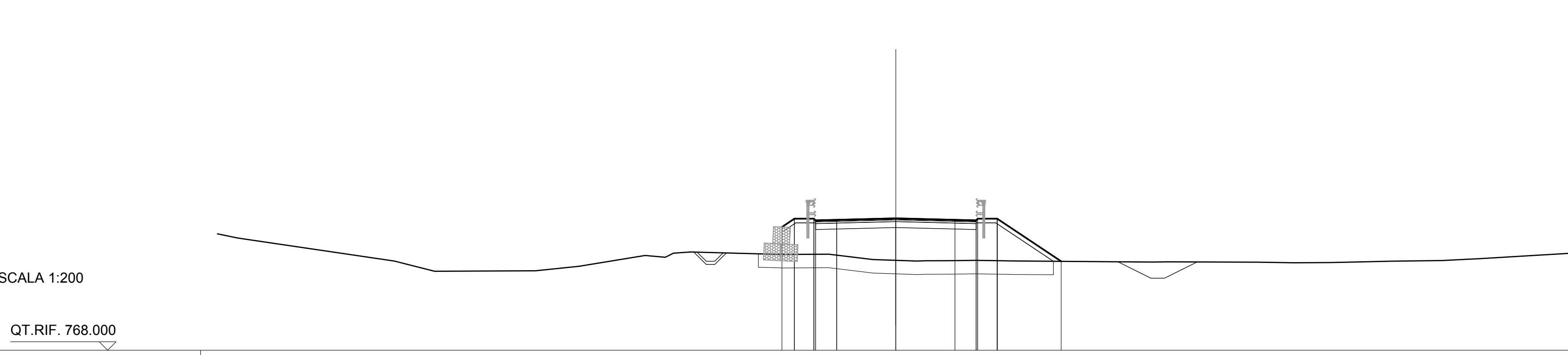
SEZIONE N. : 217  
QT. PROGETTO : 776.298  
DIST.PROG. : 3280.000  
DIST.PREC. : 20.000  
DIST.SUCC. : 20.000



QUOTE TERRENO	772.95	772.95	772.92	772.94	772.93	772.91	772.86	772.84	772.85	772.88	772.88	772.91	773.05	773.04	773.92	773.85	773.85	773.82	773.88	773.87	774.06	774.14	774.43	773.81	775.40	775.50	775.36	
QUOTE PROGETTO									776.21	776.21	776.21	776.18	776.18	776.28	776.28	773.30	773.30	773.30	773.30	773.30	773.30	773.30	773.30	773.30	773.30	773.30	773.30	773.30
DIST.PARZIALI PROGETTO									3.50	3.50	3.50	1.35	1.35	1.35	1.15	4.46	4.46	4.46	4.46	4.46	4.46	4.46	4.46	4.46	4.46	4.46	4.46	4.46
DIST. PROGR. PROGETTO									-3.50	0.00	3.50	4.75	4.75	4.75	6.00	10.46	10.46	10.46	10.46	10.46	10.46	10.46	10.46	10.46	10.46	10.46	10.46	

Table with 2 columns: Item description and quantity. Includes items like SCALI E BONIFICHE, SIERRO, RILEVATI, TERRENO VEGETALE, SOVRASTRUTTURA STRADALE, STRATO DI USURA IN SPLITTMASTIX ASPHALT, STRATO DI BANDIER, STRATO DI BASE, STRATO DI FONDAZIONE.

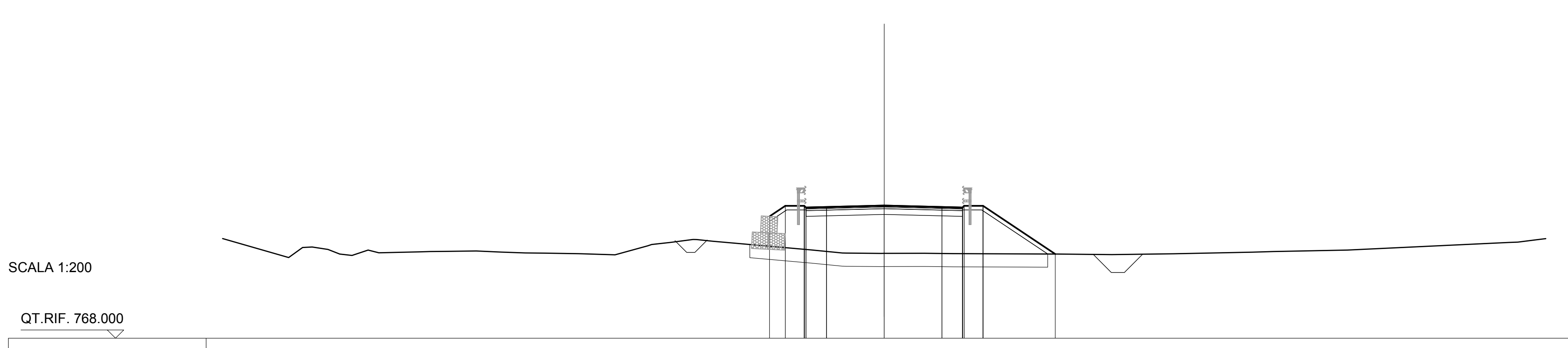
SEZIONE N. : 220  
QT. PROGETTO : 775.811  
DIST.PROG. : 3320.000  
DIST.PREC. : 20.000  
DIST.SUCC. : 17.311



QUOTE TERRENO	774.92	773.28	772.68	772.71	772.98	773.62	773.91	773.82	773.67	773.69	773.35	773.35	773.33	773.30	773.30	773.29	773.24	773.22	773.16	773.19	773.28	773.17	773.42	
QUOTE PROGETTO						775.90	775.90	775.90	775.79	775.79	775.12	775.12	775.12	775.12	775.12	775.79	775.79	775.79	775.79	775.79	775.79	775.79	775.79	775.79
DIST.PARZIALI PROGETTO						0.74	1.15	1.25	1.25	3.50	3.50	1.25	1.25	1.25	3.79	3.79	3.79	3.79	3.79	3.79	3.79	3.79	3.79	
DIST. PROGR. PROGETTO						-6.10	-4.85	-4.75	-4.75	0.00	0.00	0.00	3.50	3.50	4.75	6.00	9.79	9.79	9.79	9.79	9.79	9.79	9.79	

Table with 2 columns: Item description and quantity. Includes items like SCALI E BONIFICHE, SIERRO, RILEVATI, TERRENO VEGETALE, SOVRASTRUTTURA STRADALE, STRATO DI USURA IN SPLITTMASTIX ASPHALT, STRATO DI BANDIER, STRATO DI BASE, STRATO DI FONDAZIONE.

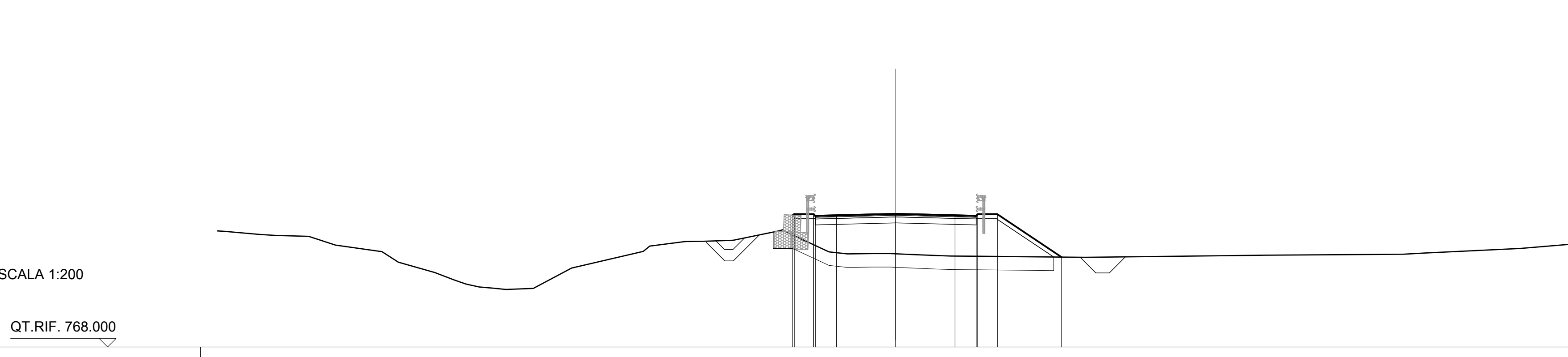
SEZIONE N. : 218  
QT. PROGETTO : 776.047  
DIST.PROG. : 3280.000  
DIST.PREC. : 20.000  
DIST.SUCC. : 20.000



QUOTE TERRENO	772.89	772.85	772.85	772.85	773.02	773.05	773.18	773.23	773.23	773.29	773.22	773.17	773.12	773.08	773.08	773.81	773.81	773.89	773.88	773.35	773.16	773.15	773.15	773.10	773.07	773.12	773.22	773.25	773.34	773.81	773.89	773.97	
QUOTE PROGETTO								775.39	775.39	775.39	775.39	775.39	775.39	775.39	775.39	776.05	776.05	776.05	776.05	776.05	776.05	776.05	776.05	776.05	776.05	776.05	776.05	776.05	776.05	776.05	776.05	776.05	776.05
DIST.PARZIALI PROGETTO								0.96	1.15	1.25	1.25	1.25	1.25	1.25	3.50	3.50	1.25	1.25	1.15	4.38	4.38	4.38	4.38	4.38	4.38	4.38	4.38	4.38	4.38	4.38	4.38	4.38	4.38
DIST. PROGR. PROGETTO								-6.96	-6.00	-4.75	-4.75	-4.75	-4.75	-4.75	-3.50	0.00	3.50	3.50	4.75	6.00	10.38	10.38	10.38	10.38	10.38	10.38	10.38	10.38	10.38	10.38	10.38	10.38	10.38

Table with 2 columns: Item description and quantity. Includes items like SCALI E BONIFICHE, SIERRO, RILEVATI, TERRENO VEGETALE, SOVRASTRUTTURA STRADALE, STRATO DI USURA IN SPLITTMASTIX ASPHALT, STRATO DI BANDIER, STRATO DI BASE, STRATO DI FONDAZIONE.

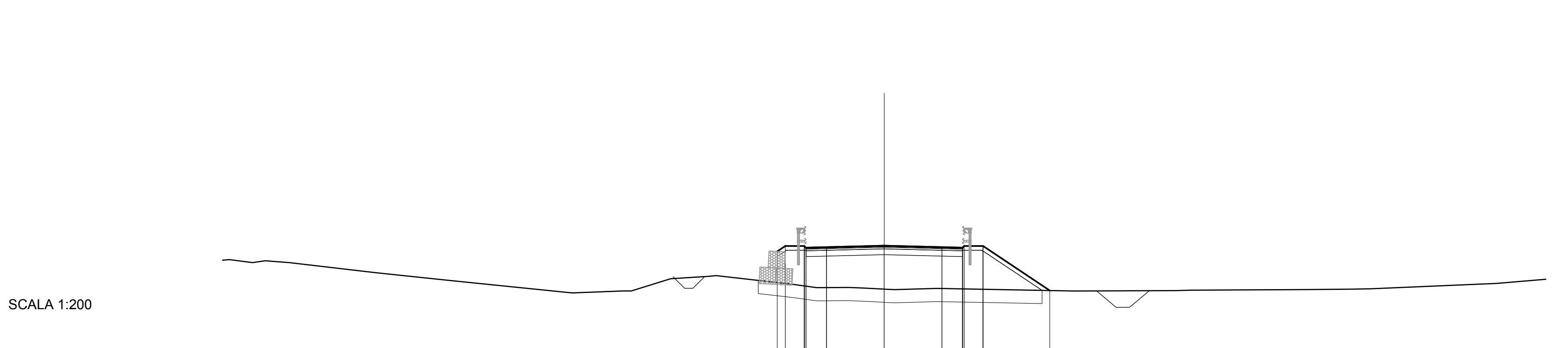
SEZIONE N. : 221  
QT. PROGETTO : 775.875  
DIST.PROG. : 3337.311  
DIST.PREC. : 17.311  
DIST.SUCC. : 2.689



QUOTE TERRENO	774.83	774.66	774.60	774.54	774.02	773.83	773.83	774.24	774.25	774.31	774.77	773.62	773.52	773.51	773.46	773.41	773.36	773.30	773.42	773.49	773.55	773.83	
QUOTE PROGETTO								775.80	775.80	775.80	775.79	775.79	775.79	775.87	775.87	775.87	775.79	775.79	775.79	775.79	775.79	775.79	775.79
DIST.PARZIALI PROGETTO								1.15	1.25	1.25	3.50	3.50	1.25	1.25	1.25	3.81	3.81	3.81	3.81	3.81	3.81	3.81	
DIST. PROGR. PROGETTO								-6.10	-4.85	-4.75	-4.75	0.00	0.00	3.50	3.50	4.75	6.00	9.81	9.81	9.81	9.81	9.81	

Table with 2 columns: Item description and quantity. Includes items like SCALI E BONIFICHE, SIERRO, RILEVATI, TERRENO VEGETALE, SOVRASTRUTTURA STRADALE, STRATO DI USURA IN SPLITTMASTIX ASPHALT, STRATO DI BANDIER, STRATO DI BASE, STRATO DI FONDAZIONE.

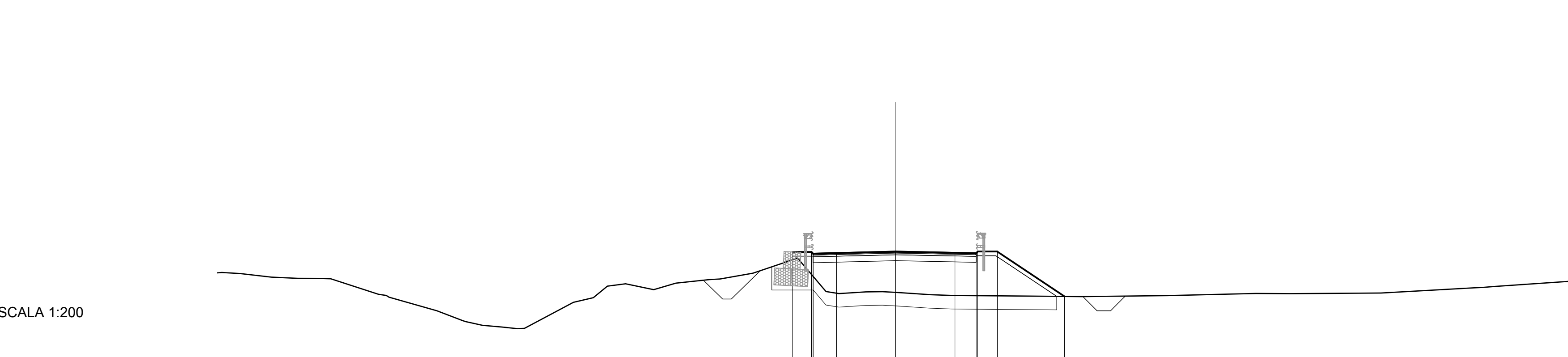
SEZIONE N. : 219  
QT. PROGETTO : 775.862  
DIST.PROG. : 3300.000  
DIST.PREC. : 20.000  
DIST.SUCC. : 20.000



QUOTE TERRENO	773.02	774.84	774.82	774.84	774.23	774.04	773.76	773.00	773.12	773.86	774.05	773.32	773.32	773.33	773.30	773.20	773.27	773.11	773.16	773.20	773.25	773.58	773.83
QUOTE PROGETTO												776.51	776.51	776.51	776.51	776.51	776.51	776.51	776.51	776.51	776.51	776.51	776.51
DIST.PARZIALI PROGETTO												0.96	1.15	1.25	1.25	3.50	3.50	1.25	1.25	1.15	4.05	4.05	4.05
DIST. PROGR. PROGETTO												-6.49	-6.00	-4.75	-4.75	-3.50	0.00	3.50	3.50	4.75	6.00	10.05	10.05

Table with 2 columns: Item description and quantity. Includes items like SCALI E BONIFICHE, SIERRO, RILEVATI, TERRENO VEGETALE, SOVRASTRUTTURA STRADALE, STRATO DI USURA IN SPLITTMASTIX ASPHALT, STRATO DI BANDIER, STRATO DI BASE, STRATO DI FONDAZIONE.

SEZIONE N. : 222  
QT. PROGETTO : 775.893  
DIST.PROG. : 3340.000  
DIST.PREC. : 2.689  
DIST.SUCC. : 20.000



QUOTE TERRENO	774.86	774.59	774.38	774.31	774.29	773.19	772.39	771.75	771.53	771.43	771.35	772.89	772.89	773.17	773.85	773.99	773.64	774.02	774.24	774.27	774.61	776.50	773.83
QUOTE PROGETTO												776.87	776.87	776.87	776.87	776.87	776.87	776.87	776.87	776.87	776.87	776.87	776.87
DIST.PARZIALI PROGETTO												1.13	1.30	3.50	3.50	1.25	3.98	3.98	3.98	3.98	3.98	3.98	3.98
DIST. PROGR. PROGETTO												-6.12	-4.99	-4.75	-4.75	-3.50	0.00	3.50	3.50	4.75	6.00	9.98	9.98

Project information for S.S. 260 "PICENTE" works. Includes company name (ANAS), project name, location, and technical details.

GRUPPO DI PROGETTAZIONE: POLITECNICA BUILDING FOR HUMANS				Sede di Firenze Via G. Ardenzoli n. 14-13 50121 Firenze - 0552001660 www.politecnica.it	
Responsabile Geologo	Responsabile Opere Impiantistiche	Responsabile Ambientale	Ing. Tommaso Condi Ord. Ing. di Firenze n.597/A		
IL RESPONSABILE DEL PROCEDIMENTO Ing. FRANCESCO ALVICO			IMPRESA ESECUTRICE: Responsabile di Commessa Geom. Giovanni Gioia Direttore Tecnico Ing. Mauro Merli		
06-PROGETTO STRADALE 06.1-ASSE PRINCIPALE SEZIONI TRASVERSALI DA 217 A 222					
CODICE PROGETTO	NOME FILE	PROG. ELAB.	REV.	SCALA:	
LO718B	06_060_P00_PS00_TRA_S237_A	06_060	A	1:200	
A		CONSEGNA LUGLIO 2018		05/2018	
REV.		DESCRIZIONE		DATA	