


SCAVI E BONIFICHE	
STERRO	2.881 mq
RILEVATI	
RILEVATO	0.572 mq
TERRENO VEGETALE	2.928 m
SOVRASTRUTTURA STRADALE	
STRATO DI USURA TIPO B	9.246 m
STRATO DI BINDER	9.246 m
STRATO DI BASE	9.246 m
STRATO DI FONDAZIONE	3.236 mq
SCAVI E BONIFICHE	
COMPATTAZIONE PIANO DI POSA IN SCAVO	9.255 m

SEZIONE N. : 7
 QT. PROGETTO : 773.199
 DIST.PROG. : 80.000
 DIST.PREC. : 2.425
 DIST.SUCC. : 5.142


SCAVI E BONIFICHE	
STERRO	12.721 mq
RILEVATI	
RILEVATO	
TERRENO VEGETALE	
SOVRASTRUTTURA STRADALE	
STRATO DI USURA TIPO B	11.200 m
STRATO DI BINDER	11.200 m
STRATO DI BASE	11.200 m
STRATO DI FONDAZIONE	3.920 mq
SCAVI E BONIFICHE	
COMPATTAZIONE PIANO DI POSA IN SCAVO	11.204 m

SEZIONE N. : 10
 QT. PROGETTO : 772.944
 DIST.PROG. : 100.000
 DIST.PREC. : 3.878
 DIST.SUCC. : 10.627

SCALA 1:200



SCALA 1:200



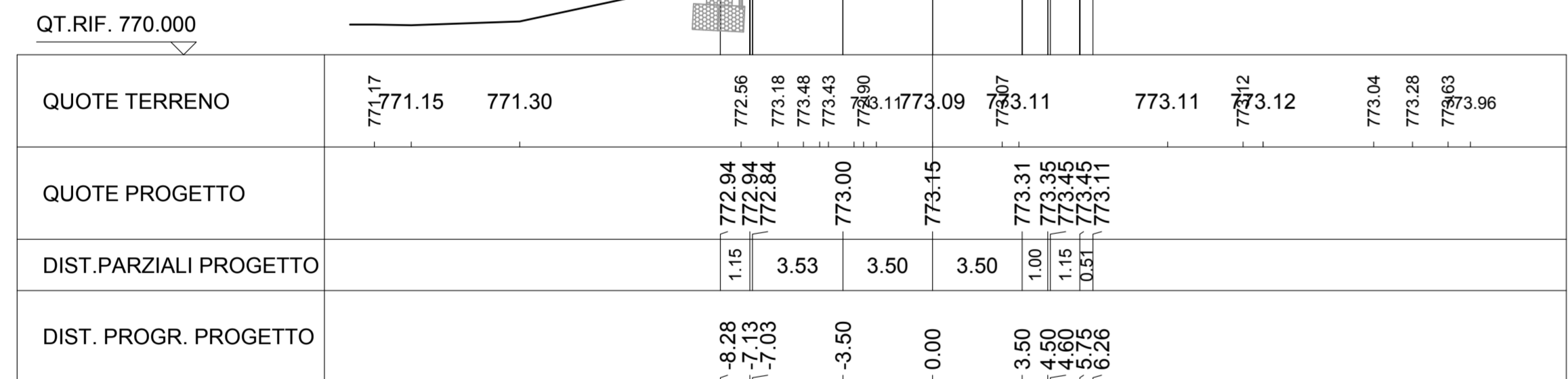
SCAVI E BONIFICHE	
STERRO	6.688 mq
RILEVATI	
RILEVATO	0.206 mq
TERRENO VEGETALE	2.583 m
SOVRASTRUTTURA STRADALE	
STRATO DI USURA TIPO B	11.535 m
STRATO DI BINDER	11.535 m
STRATO DI BASE	11.535 m
STRATO DI FONDAZIONE	4.037 mq
SCAVI E BONIFICHE	
COMPATTAZIONE PIANO DI POSA IN SCAVO	11.547 m

SEZIONE N. : 8
 QT. PROGETTO : 773.153
 DIST.PROG. : 85.142
 DIST.PREC. : 5.142
 DIST.SUCC. : 10.980


SCAVI E BONIFICHE	
STERRO	22.243 mq
RILEVATI	
RILEVATO	0.203 mq
TERRENO VEGETALE	
SOVRASTRUTTURA STRADALE	
STRATO DI USURA TIPO B	11.200 m
STRATO DI BINDER	11.200 m
STRATO DI BASE	11.200 m
STRATO DI FONDAZIONE	3.920 mq
SCAVI E BONIFICHE	
COMPATTAZIONE PIANO DI POSA IN SCAVO	11.204 m

SEZIONE N. : 11
 QT. PROGETTO : 772.816
 DIST.PROG. : 110.627
 DIST.PREC. : 10.627
 DIST.SUCC. : 9.373

SCALA 1:200



SCALA 1:200




SCAVI E BONIFICHE	
STERRO	9.182 mq
RILEVATI	
RILEVATO	0.005 mq
TERRENO VEGETALE	
SOVRASTRUTTURA STRADALE	
STRATO DI USURA TIPO B	11.355 m
STRATO DI BINDER	11.355 m
STRATO DI BASE	11.355 m
STRATO DI FONDAZIONE	3.974 mq
SCAVI E BONIFICHE	
COMPATTAZIONE PIANO DI POSA IN SCAVO	11.367 m

SEZIONE N. : 9
 QT. PROGETTO : 773.009
 DIST.PROG. : 96.122
 DIST.PREC. : 10.980
 DIST.SUCC. : 3.878


SCAVI E BONIFICHE	
STERRO	31.616 mq
RILEVATI	
RILEVATO	0.005 mq
TERRENO VEGETALE	
SOVRASTRUTTURA STRADALE	
STRATO DI USURA TIPO B	11.200 m
STRATO DI BINDER	11.200 m
STRATO DI BASE	11.200 m
STRATO DI FONDAZIONE	3.920 mq
SCAVI E BONIFICHE	
COMPATTAZIONE PIANO DI POSA IN SCAVO	11.203 m

SEZIONE N. : 12
 QT. PROGETTO : 772.980
 DIST.PROG. : 120.000
 DIST.PREC. : 9.373
 DIST.SUCC. : 9.824

SCALA 1:200



SCALA 1:200



ANAS GRUPPO FS ITALIANE **Coordinamento Territoriale Adriatica**

S.S. 260 "PICENTE"
 LAVORI DI ADEGUAMENTO PLANO ALTIMETRICO DELLA SEDE STRADALE
 Lotto "3" - da San Pelino a Marana di Montereale (Aq)
 Convenzione di Cofinanziamento ANAS - Regione Abruzzo - Provincia di L'Aquila in data 28/11/05 Rep. n°25597

CUP: F11B07000480001 - CIG: 665875741B

PROGETTO ESECUTIVO

GRUPPO DI PROGETTAZIONE: **POLITECNICA** BUILDING FOR HUMANS
 Sede di Firenze: Viale G. Amendola n.6 int.3, 50121 Firenze - 0552001660, www.politecnica.it

Direttore della Progettazione Responsabile Opere stradali ed idrauliche Ing. Marcello Mancone Ord. Ing. di Firenze n.5723	Responsabile Opere Strutturali Coordinatore Sicurezza in fase di progettazione Ing. Tommaso Conti Ord. Ing. di Pistoia n.1149/A	Responsabile Geologia Dott. Pietro Accolti Gil Ord. Ing. della Toscana n.728	Direttore Tecnico Responsabile Opere Impiantistiche Ing. Francesco Frassinetti Ord. Ing. Bologna n.5897/A	Responsabile Ambientale Arch. Maria Cristina Fregni Ord. Arch. di Modena n.611
---	---	---	---	---

IL RESPONSABILE DEL PROCEDIMENTO: Ing. FRANCESCO RUCCO

IMPRESA ESECUTRICE: **DELTA LAVORI**
 Responsabile di Commessa: Geom. Giacomo Glava
 Direttore Tecnico: Ing. Mauro Martini

06-PROGETTO STRADALE
 06.4-SVINCOLO DI CAGNANO AMITERNO
 RAMPA 1-SEZIONI TRASVERSALI DA 7 A 12

CODICE PROGETTO	NOME FILE	PROGR. ELAB.	REV.	SCALA:
PROGETTO	06.097_P00_SV01_TRA_SZ02_A	06.097	A	1:200
LO718B E 1801	CODICE ELAB. P00SV01TRASZ02			

A	CONSEGNA LUGLIO 2018	02/2018	CODING	M. MANCONE	M. MANCONE
REV.	DESCRIZIONE	DATA	REDATTO	VERIFICATO	APPROVATO