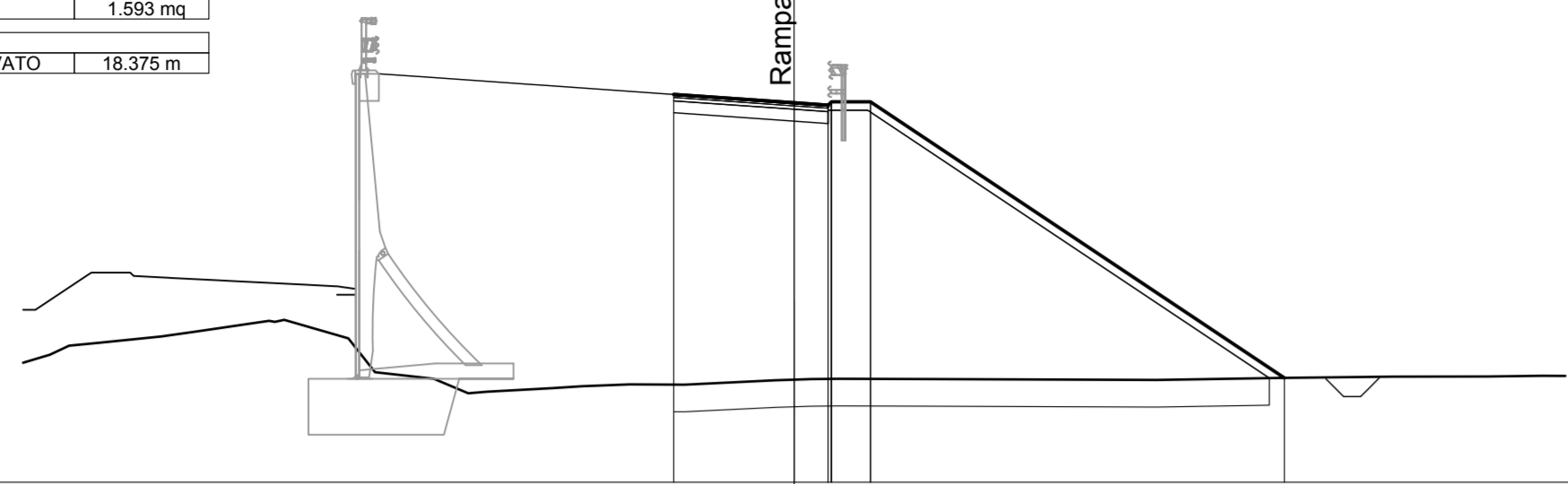


SCAVI E BONIFICHE	
STERRO	14.058 mq
RILEVATI	
RILEVATO	105.948 mq
TERRENO VEGETALE	15.397 m
SOVRASTRUTTURA STRADALE	
STRATO DI USURA TIPO B	4.552 m
STRATO DI BINDER	4.552 m
STRATO DI BASE	4.552 m
STRATO DI FONDAZIONE	1.593 mq
SCAVI E BONIFICHE	
PREPARAZIONE PIANO DI POSA IN RILEVATO	18.375 m

SEZIONE N. : 7  
 QT. PROGETTO : 779.194  
 DIST.PROG. : 20.000  
 DIST.PREC. : 20.000  
 DIST.SUCC. : 20.000

SCALA 1:200

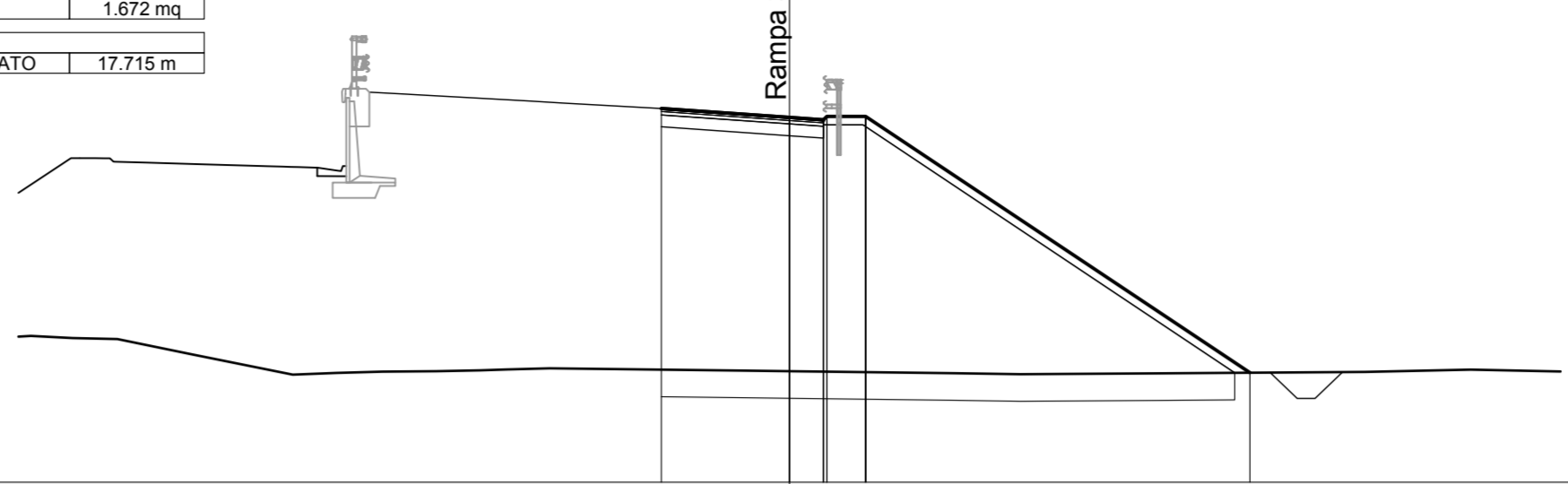


QUOTE TERRENO	771.76	771.73	772.11	772.44	772.79	772.25	771.25	771.05	770.67	770.78	770.83	770.89	770.88	771.01	771.04	771.02	771.08	771.11	771.12	771.14	
QUOTE PROGETTO													779.44	779.19	779.12	779.22				771.08	
DIST.PARZIALI PROGETTO													3.55	1.00	1.15					12.21	
DIST. PROGR. PROGETTO													-3.55	0.00	1.00	1.10				14.46	

SCAVI E BONIFICHE	
STERRO	13.531 mq
RILEVATI	
RILEVATO	95.911 mq
TERRENO VEGETALE	14.335 m
SOVRASTRUTTURA STRADALE	
STRATO DI USURA TIPO B	4.778 m
STRATO DI BINDER	4.778 m
STRATO DI BASE	4.778 m
STRATO DI FONDAZIONE	1.672 mq
SCAVI E BONIFICHE	
PREPARAZIONE PIANO DI POSA IN RILEVATO	17.715 m

SEZIONE N. : 10  
 QT. PROGETTO : 778.763  
 DIST.PROG. : 140.000  
 DIST.PREC. : 9.222  
 DIST.SUCC. : 20.000

SCALA 1:200

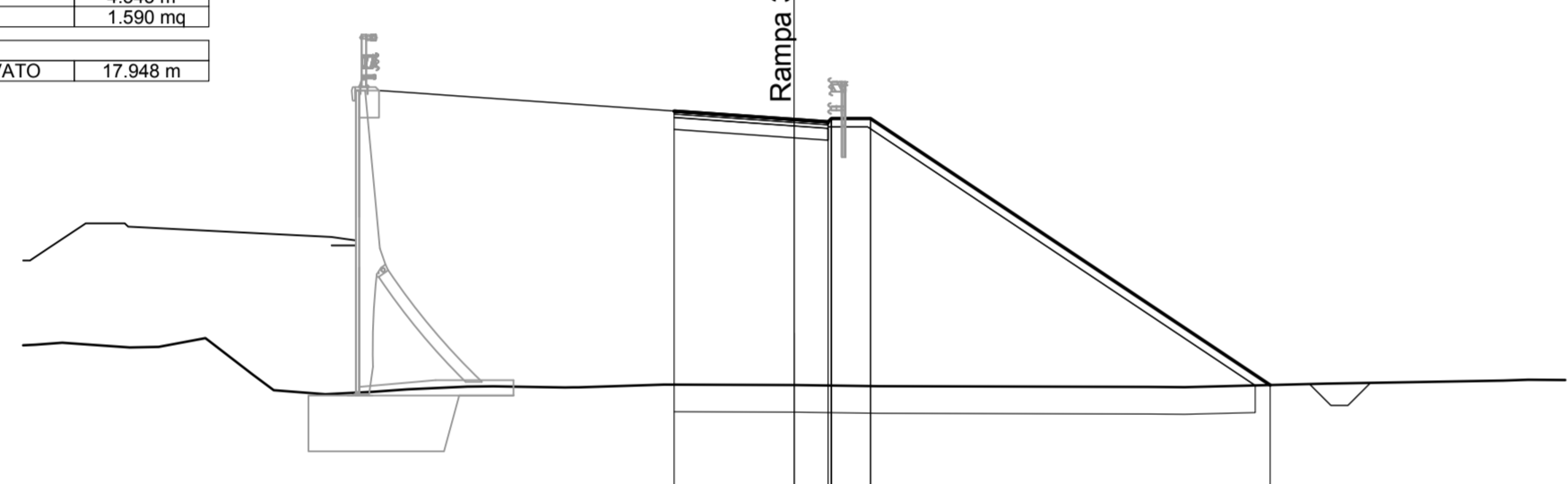


QUOTE TERRENO	772.32	772.25	772.22	771.77	771.17	771.23	771.26	771.27	771.30	771.32	771.36	771.29	771.28	771.22	771.18	771.21	771.25	771.32		
QUOTE PROGETTO													779.03	778.76	778.69	778.79				771.23
DIST.PARZIALI PROGETTO													3.78	1.00	1.15				11.34	
DIST. PROGR. PROGETTO													-3.78	0.00	1.00	1.15				13.59

SCAVI E BONIFICHE	
STERRO	13.719 mq
RILEVATI	
RILEVATO	100.167 mq
TERRENO VEGETALE	14.898 m
SOVRASTRUTTURA STRADALE	
STRATO DI USURA TIPO B	4.543 m
STRATO DI BINDER	4.543 m
STRATO DI BASE	4.543 m
STRATO DI FONDAZIONE	1.590 mq
SCAVI E BONIFICHE	
PREPARAZIONE PIANO DI POSA IN RILEVATO	17.948 m

SEZIONE N. : 8  
 QT. PROGETTO : 778.934  
 DIST.PROG. : 120.000  
 DIST.PREC. : 20.000  
 DIST.SUCC. : 10.778

SCALA 1:200

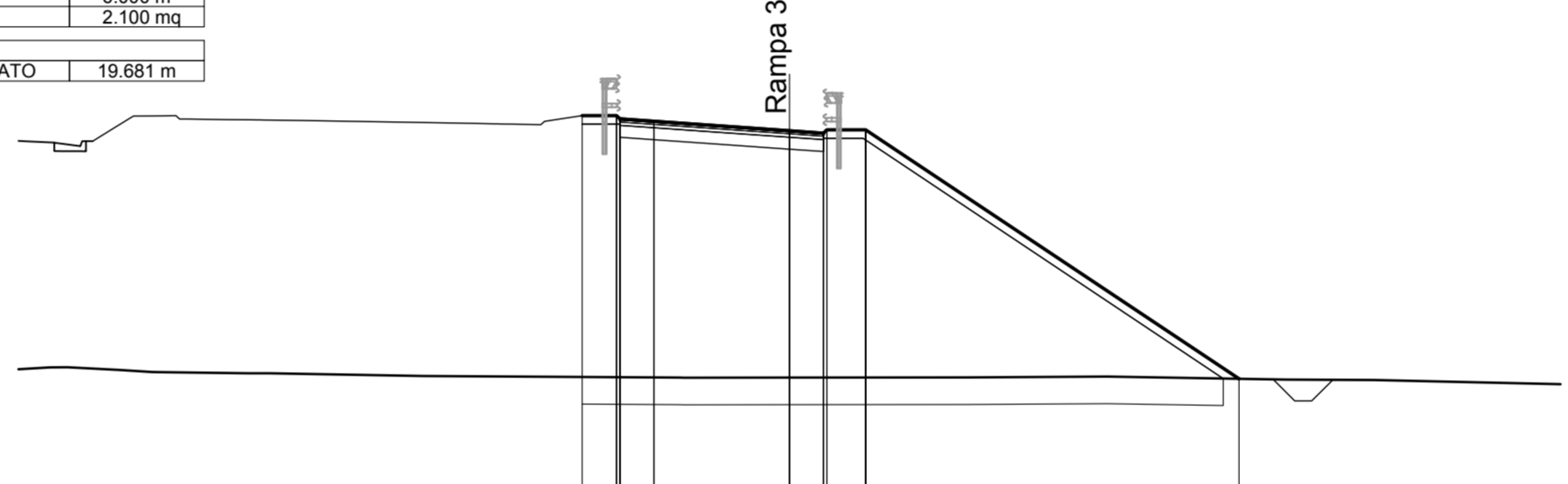


QUOTE TERRENO	772.29	772.35	772.28	772.21	772.22	772.48	771.40	770.95	770.83	770.90	770.97	771.05	771.03	771.11	771.10	771.06	771.05	771.04	771.14	771.23	771.25	
QUOTE PROGETTO																						
DIST.PARZIALI PROGETTO																						
DIST. PROGR. PROGETTO																						

SCAVI E BONIFICHE	
STERRO	15.104 mq
RILEVATI	
RILEVATO	110.039 mq
TERRENO VEGETALE	15.011 m
SOVRASTRUTTURA STRADALE	
STRATO DI USURA TIPO B	6.000 m
STRATO DI BINDER	6.000 m
STRATO DI BASE	6.000 m
STRATO DI FONDAZIONE	2.100 mq
SCAVI E BONIFICHE	
PREPARAZIONE PIANO DI POSA IN RILEVATO	19.681 m

SEZIONE N. : 11  
 QT. PROGETTO : 778.600  
 DIST.PROG. : 160.000  
 DIST.PREC. : 20.000  
 DIST.SUCC. : 4.933

SCALA 1:200

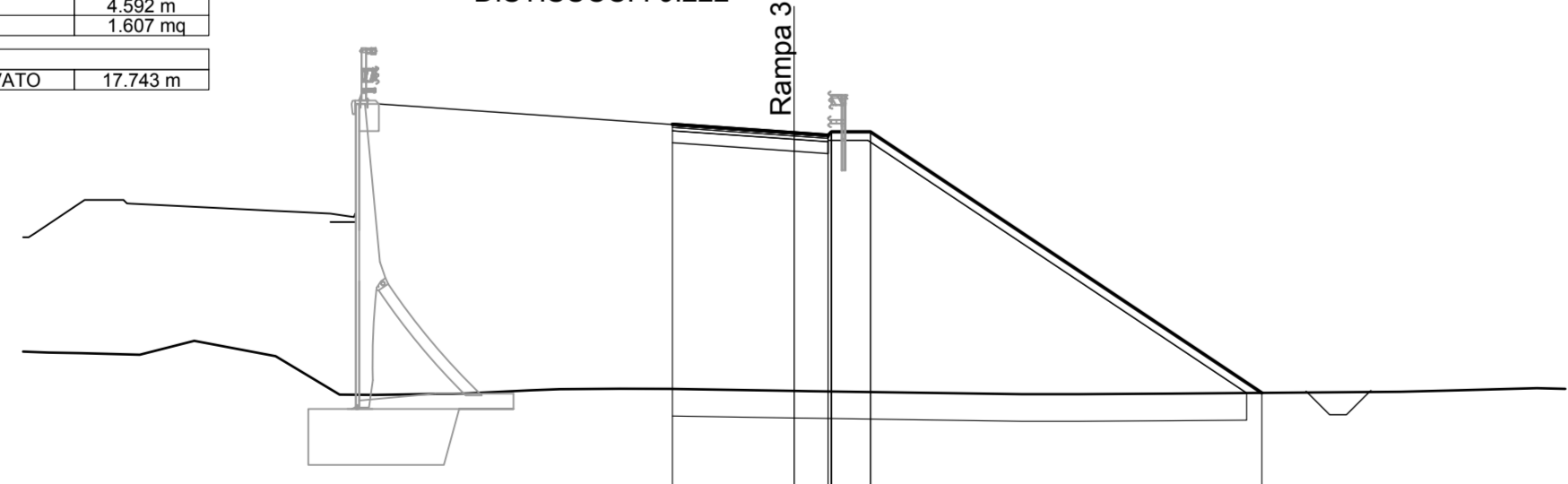


QUOTE TERRENO	771.82	771.84	771.48	771.45	771.36	771.32	771.32	771.32	771.35	771.26	771.25											
QUOTE PROGETTO																						
DIST.PARZIALI PROGETTO																						
DIST. PROGR. PROGETTO																						

SCAVI E BONIFICHE	
STERRO	13.553 mq
RILEVATI	
RILEVATO	96.969 mq
TERRENO VEGETALE	14.592 m
SOVRASTRUTTURA STRADALE	
STRATO DI USURA TIPO B	4.592 m
STRATO DI BINDER	4.592 m
STRATO DI BASE	4.592 m
STRATO DI FONDAZIONE	1.607 mq
SCAVI E BONIFICHE	
PREPARAZIONE PIANO DI POSA IN RILEVATO	17.743 m

SEZIONE N. : 9  
 QT. PROGETTO : 778.797  
 DIST.PROG. : 130.778  
 DIST.PREC. : 10.778  
 DIST.SUCC. : 9.222

SCALA 1:200

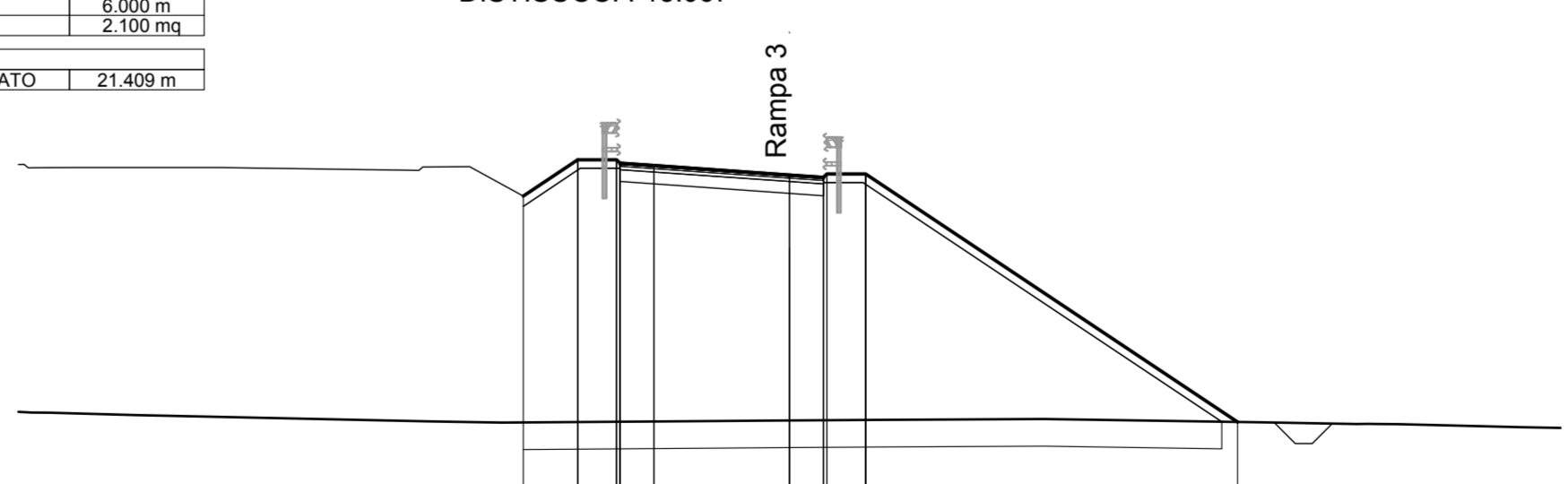


QUOTE TERRENO	772.32	772.30	772.25	772.66	772.21	771.07	771.06	771.10	771.11	771.20	771.24	771.25	771.24	771.18	771.09	771.09	771.10	771.16	771.20	771.26	
QUOTE PROGETTO																					
DIST.PARZIALI PROGETTO																					
DIST. PROGR. PROGETTO																					

SCAVI E BONIFICHE	
STERRO	16.486 mq
RILEVATI	
RILEVATO	123.046 mq
TERRENO VEGETALE	17.054 m
SOVRASTRUTTURA STRADALE	
STRATO DI USURA TIPO B	6.000 m
STRATO DI BINDER	6.000 m
STRATO DI BASE	6.000 m
STRATO DI FONDAZIONE	2.100 mq
SCAVI E BONIFICHE	
PREPARAZIONE PIANO DI POSA IN RILEVATO	21.409 m

SEZIONE N. : 12  
 QT. PROGETTO : 778.552  
 DIST.PROG. : 164.933  
 DIST.PREC. : 4.933  
 DIST.SUCC. : 15.067

SCALA 1:200



QUOTE TERRENO	771.55	771.47	771.28	771.25	771.29	771.31	771.33	771.35	771.25	771.21	771.11											
QUOTE PROGETTO																						
DIST.PARZIALI PROGETTO																						
DIST. PROGR. PROGETTO																						



GRUPPO FS ITALIANE

Coordinamento Territoriale Adriatica

**S.S. 260 "PICENTE"**

**LAVORI DI ADEGUAMENTO PLANO ALTIMETRICO DELLA SEDE STRADALE**

**Lotto "3" - da San Pelino a Marana di Montereale (Aq)**

Convenzione di Cofinanziamento ANAS - Regione Abruzzo - Provincia di L'Aquila in data 28/11/05 Rep. n°25597

CUP: F11B07000480001 - CIG: 665875741B

**PROGETTO ESECUTIVO**

GRUPPO DI PROGETTAZIONE: 		Sede di Firenze Viale G. Amendola n.6 int.3 50121 Firenze - 0552001660 www.politecnica.it	
Direttore della Progettazione Responsabile Opere stradali ed idrauliche Ing. Marcello Mancone Ord. Ing. di Firenze n.5723	Responsabile Opere Strutturali Coordinatore Sicurezza in fase di progettazione Ing. Tommaso Conti Ord. Ing. di Pistoia n.1149/A	Responsabile Geologia Dott. Pietro Accolti Gil Ord. geol. della Toscana n.728	Direttore Tecnico Responsabile Opere Impiantistiche Ing. Francesco Frassinetti Ord. Ing. Bologna n.5897/A
IL RESPONSABILE DEL PROCEDIMENTO Ing. FRANCESCO RUCCO		IMPRESA ESECUTRICE : Responsabile di Commessa Geom. Giacomo Gioia Direttore Tecnico Ing. Mauro Martini 	

**06-PROGETTO STRADALE**

**06.4-SVINCOLO DI CAGNANO AMITERNO**

**RAMPA 3-SEZIONI TRASVERSALI DA 7 A 12**

CODICE PROGETTO	NOME FILE	PROGR. ELAB.	REV.	SCALA:
PROGETTO	LIV. PROG. N. PROG.	06.107		
06.107_P00_SV01_TRA_SZ08_A				
06.107	CODICE ELAB.	P00SV01TRA SZ08	A	1:200

A	CONSEGNA LUGLIO 2018	02/2018	CODING	M. MANCONE	M. MANCONE
REV.	DESCRIZIONE	DATA	REDATTO	VERIFICATO	APPROVATO