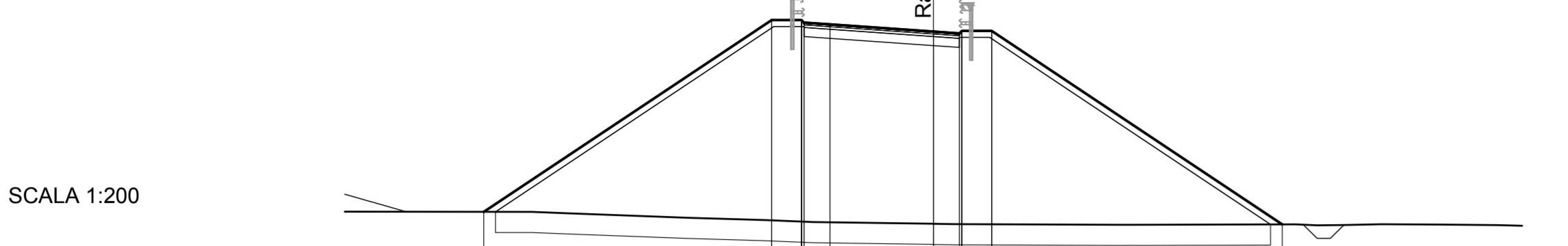


SCAVI E BONIFICHE	
STERRO	23.963 mq
RILEVATI	
RILEVATO	162.864 mq
TERRENO VEGETALE	28.287 m
SOVRASTRUTTURA STRADALE	
STRATO DI USURA TIPO B	6.000 m
STRATO DI BINDER	6.000 m
STRATO DI BASE	6.000 m
STRATO DI FONDAZIONE	2.100 mq
SCAVI E BONIFICHE	
PREPARAZIONE PIANO DI POSA IN RILEVATO	31.561 m

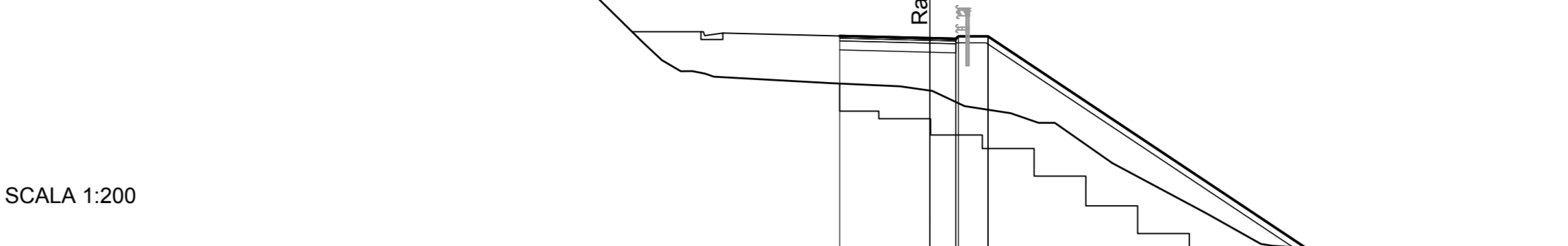
SEZIONE N. : 13
 QT. PROGETTO : 778.623
 DIST.PROG. : 180.000
 DIST.PREC. : 15.067
 DIST.SUCC. : 20.000



QUOTE TERRENO	774.65	771.60	771.42	771.33	771.25	771.19	771.17	771.15	771.16	771.13	771.14	771.17	771.15	771.14
QUOTE PROGETTO	771.65			779.07	779.07	778.97	778.90	778.62	778.55	778.65		771.16		
DIST.PARZIALI PROGETTO		11.13		1.15	1.00	4.00	1.00	1.15	1.10	1.10		11.23		
DIST. PROGR. PROGETTO	-17.38			-6.25	-5.10	-4.00	0.00	1.00	1.10	1.10		13.48		

SCAVI E BONIFICHE	
STERRO	28.400 mq
RILEVATI	
RILEVATO	49.374 mq
TERRENO VEGETALE	15.409 m
SOVRASTRUTTURA STRADALE	
STRATO DI USURA TIPO B	4.483 m
STRATO DI BINDER	4.483 m
STRATO DI BASE	4.483 m
STRATO DI FONDAZIONE	1.569 mq
SCAVI E BONIFICHE	
GRADONATURA	17.512 m

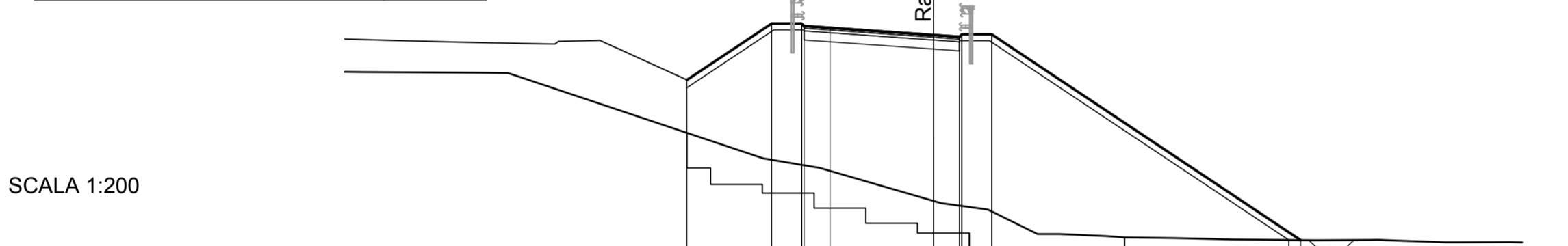
SEZIONE N. : 16
 QT. PROGETTO : 779.369
 DIST.PROG. : 225.014
 DIST.PREC. : 5.014
 DIST.SUCC. : 0.534



QUOTE TERRENO	791.77	791.21	788.63	786.16	786.79	781.11	779.21	778.52	778.09	777.88	777.63	777.51	777.33	776.74	776.46	776.09	774.54	772.59	771.34	771.17	771.13	771.11	
QUOTE PROGETTO											779.46	779.37	779.34	779.34	779.44					771.25			
DIST.PARZIALI PROGETTO											3.48	1.00	1.15	1.15	1.15		12.28						
DIST. PROGR. PROGETTO											-3.48	0.00	1.00	1.15	1.15					-14.53			

SCAVI E BONIFICHE	
STERRO	26.323 mq
RILEVATI	
RILEVATO	126.365 mq
TERRENO VEGETALE	20.236 m
SOVRASTRUTTURA STRADALE	
STRATO DI USURA TIPO B	6.000 m
STRATO DI BINDER	6.000 m
STRATO DI BASE	6.000 m
STRATO DI FONDAZIONE	2.100 mq
SCAVI E BONIFICHE	
PREPARAZIONE PIANO DI POSA IN RILEVATO	7.946 m
GRADONATURA	16.911 m

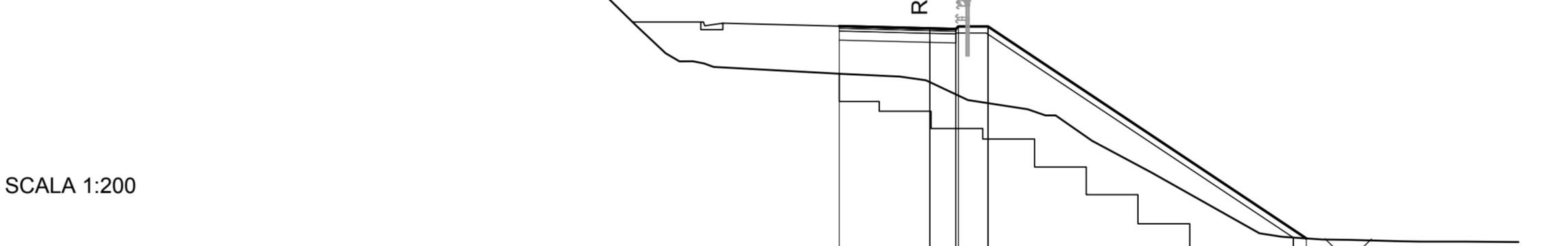
SEZIONE N. : 14
 QT. PROGETTO : 779.113
 DIST.PROG. : 200.000
 DIST.PREC. : 20.000
 DIST.SUCC. : 20.000



QUOTE TERRENO	777.66	777.64	774.34	773.98	772.81	772.36	771.41	771.41	771.33	771.28	771.26	771.23	771.18	771.17	771.16	771.09	771.10
QUOTE PROGETTO			777.38	779.56	779.56	779.36	779.39	779.11	779.04	779.14			771.18				
DIST.PARZIALI PROGETTO			3.28	1.15	1.00	4.00	1.00	1.15	1.10	1.10		11.94					
DIST. PROGR. PROGETTO			-9.53	-6.25	-5.10	-4.00	0.00	1.00	1.10	1.10		-14.19					

SCAVI E BONIFICHE	
STERRO	28.426 mq
RILEVATI	
RILEVATO	49.788 mq
TERRENO VEGETALE	15.428 m
SOVRASTRUTTURA STRADALE	
STRATO DI USURA TIPO B	4.500 m
STRATO DI BINDER	4.500 m
STRATO DI BASE	4.500 m
STRATO DI FONDAZIONE	1.575 mq
SCAVI E BONIFICHE	
GRADONATURA	17.545 m

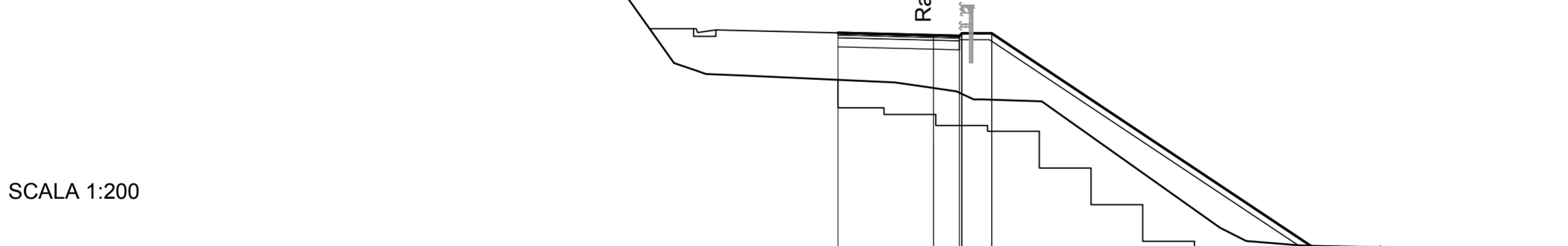
SEZIONE N. : 17
 QT. PROGETTO : 779.372
 DIST.PROG. : 225.548
 DIST.PREC. : 0.534



QUOTE TERRENO	791.11	788.44	786.16	786.46	783.16	781.24	780.60	779.45	778.41	778.10	777.88	777.61	777.51	777.29	776.60	776.24	775.02	773.78	771.44	771.31	771.20	771.19	771.13	771.12	
QUOTE PROGETTO												779.46	779.37	779.35	779.35	779.45				771.24					
DIST.PARZIALI PROGETTO												3.50	1.00	1.15	1.15	1.15		12.30							
DIST. PROGR. PROGETTO												-3.50	0.00	1.00	1.15	1.15				-14.55					

SCAVI E BONIFICHE	
STERRO	25.846 mq
RILEVATI	
RILEVATO	49.328 mq
TERRENO VEGETALE	15.488 m
SOVRASTRUTTURA STRADALE	
STRATO DI USURA TIPO B	4.687 m
STRATO DI BINDER	4.687 m
STRATO DI BASE	4.687 m
STRATO DI FONDAZIONE	1.640 mq
SCAVI E BONIFICHE	
GRADONATURA	17.777 m

SEZIONE N. : 15
 QT. PROGETTO : 779.339
 DIST.PROG. : 220.000
 DIST.PREC. : 20.000
 DIST.SUCC. : 5.014



QUOTE TERRENO	789.44	787.72	786.44	785.59	784.73	784.23	784.16	783.03	778.26	777.84	777.77	777.51	777.30	777.16	776.86	776.78	774.89	771.38	771.19	771.15	771.13	771.11	771.10	771.09
QUOTE PROGETTO											779.43	779.34	779.31	779.41	779.41				771.19					
DIST.PARZIALI PROGETTO											3.69	1.00	1.15	1.15	1.15		12.34							
DIST. PROGR. PROGETTO											-3.69	0.00	1.00	1.10	1.10				-14.59					



GRUPPO FS ITALIANE

Coordinamento Territoriale Adriatica

S.S. 260 "PICENTE"

LAVORI DI ADEGUAMENTO PLANO ALTIMETRICO DELLA SEDE STRADALE

Lotto "3" - da San Pelino a Marana di Montereale (Aq)

Convenzione di Cofinanziamento ANAS - Regione Abruzzo - Provincia di L'Aquila in data 28/11/05 Rep. n°25597

CUP: F11B07000480001 - CIG: 665875741B

PROGETTO ESECUTIVO

GRUPPO DI PROGETTAZIONE: 		Sede di Firenze Viale G. Amendola n.6 int.3 50121 Firenze - 0552001660 www.politecnica.it		
Direttore della Progettazione Responsabile Opere stradali ed idrauliche	Responsabile Opere Strutturali Coordinatore Sicurezza in fase di progettazione	Responsabile Geologia	Direttore Tecnico Responsabile Opere Impiantistiche	Responsabile Ambientale
Ing. Marcello Mancone Ord. Ing. di Firenze n.5723	Ing. Tommaso Conti Ord. Ing. di Pistoia n.1149/A	Dott. Pietro Accolti Gil Ord. geol. della Toscana n.728	Ing. Francesco Frassinetti Ord. Ing. Bologna n.5897/A	Arch. Maria Cristina Fregni Ord. arch. di Modena n.611

IL RESPONSABILE DEL PROCEDIMENTO
Ing. FRANCESCO RUCCO

IMPRESA ESECUTRICE :
Responsabile di Commessa
Geom. Giacomo Glava
Direttore Tecnico
Ing. Mauro Martini



06-PROGETTO STRADALE

06.4-SVINCOLO DI CAGNANO AMITERNO

RAMPA 3-SEZIONI TRASVERSALI DA 13 A 17

CODICE PROGETTO	NOME FILE	PROGR. ELAB.	REV.	SCALA:
PROGETTO	LIV. PROG. N. PROG.	06.108		
L0718B	E 1801	CODICE ELAB. P00SV01	TRA SZ09	A

A	CONSEGNA LUGLIO 2018	02/2018	CODING	M. MANCONE	M. MANCONE
REV.	DESCRIZIONE	DATA	REDATTO	VERIFICATO	APPROVATO