


SEZIONE N. : 13  
 QT. PROGETTO : 778.208  
 DIST.PROG. : 180.000  
 DIST.PREC. : 13.983  
 DIST.SUCC. : 9.518

|                                        |           |
|----------------------------------------|-----------|
| SCAVI E BONIFICHE                      |           |
| STERRO                                 | 14.725 mq |
| RILEVATI                               |           |
| RILEVATO                               | 76.400 mq |
| TERRENO VEGETALE                       | 3.141 m   |
| SOVRASTRUTTURA STRADALE                |           |
| STRATO DI USURA TIPO B                 | 6.000 m   |
| STRATO DI BINDER                       | 6.000 m   |
| STRATO DI BASE                         | 6.000 m   |
| STRATO DI FONDAZIONE                   | 2.100 mq  |
| SCAVI E BONIFICHE                      |           |
| PREPARAZIONE PIANO DI POSA IN RILEVATO | 14.359 m  |

SCALA 1:200




|                        |        |        |        |        |        |        |        |        |        |        |        |        |        |        |        |
|------------------------|--------|--------|--------|--------|--------|--------|--------|--------|--------|--------|--------|--------|--------|--------|--------|
| QUOTE TERRENO          | 771.67 | 771.57 | 771.46 | 771.49 | 771.57 | 772.35 | 773.07 | 772.85 | 773.02 | 773.20 | 772.99 | 771.59 | 771.55 | 771.62 | 771.46 |
| QUOTE PROGETTO         |        |        | 778.21 | 778.21 | 778.21 | 778.31 | 777.21 | 777.21 | 777.25 |        |        |        |        |        |        |
| DIST.PARZIALI PROGETTO |        |        | 1.00   | 4.00   | 1.00   | 1.15   | 1.65   | 0.50   | 2.41   |        |        |        |        |        |        |
| DIST. PROGR. PROGETTO  |        |        | -5.00  | -4.00  | 0.00   | 1.00   | 1.10   | 2.25   | 3.90   | 4.40   |        |        |        |        | 6.81   |

SEZIONE N. : 16  
 QT. PROGETTO : 778.293  
 DIST.PROG. : 220.557  
 DIST.PREC. : 20.557  
 DIST.SUCC. : 19.443

|                                        |           |
|----------------------------------------|-----------|
| SCAVI E BONIFICHE                      |           |
| STERRO                                 | 14.070 mq |
| RILEVATI                               |           |
| RILEVATO                               | 86.770 mq |
| TERRENO VEGETALE                       | 3.140 m   |
| SOVRASTRUTTURA STRADALE                |           |
| STRATO DI USURA TIPO B                 | 6.000 m   |
| STRATO DI BINDER                       | 6.000 m   |
| STRATO DI BASE                         | 6.000 m   |
| STRATO DI FONDAZIONE                   | 2.100 mq  |
| SCAVI E BONIFICHE                      |           |
| PREPARAZIONE PIANO DI POSA IN RILEVATO | 15.446 m  |

SCALA 1:200




|                        |        |        |        |        |        |        |        |        |        |        |        |        |        |
|------------------------|--------|--------|--------|--------|--------|--------|--------|--------|--------|--------|--------|--------|--------|
| QUOTE TERRENO          | 771.32 | 771.41 | 771.44 | 773.42 | 771.44 | 771.47 | 771.54 | 771.80 | 772.05 | 772.43 | 772.90 | 773.27 | 773.71 |
| QUOTE PROGETTO         |        |        |        | 778.09 | 778.09 | 778.04 | 778.09 | 778.29 | 778.34 | 778.44 | 777.34 | 777.25 |        |
| DIST.PARZIALI PROGETTO |        |        |        | 0.78   | 0.80   | 0.85   | 1.00   | 4.00   | 1.00   | 1.15   | 1.60   | 2.44   |        |
| DIST. PROGR. PROGETTO  |        |        |        | -7.13  | -6.35  | -5.00  | -4.00  | 0.00   | 1.00   | 2.25   | 3.90   | 4.40   | 6.84   |

SEZIONE N. : 14  
 QT. PROGETTO : 778.389  
 DIST.PROG. : 189.518  
 DIST.PREC. : 9.518  
 DIST.SUCC. : 10.482

|                                        |           |
|----------------------------------------|-----------|
| SCAVI E BONIFICHE                      |           |
| STERRO                                 | 9.680 mq  |
| RILEVATI                               |           |
| RILEVATO                               | 76.862 mq |
| TERRENO VEGETALE                       | 3.140 m   |
| SOVRASTRUTTURA STRADALE                |           |
| STRATO DI USURA TIPO B                 | 6.000 m   |
| STRATO DI BINDER                       | 6.000 m   |
| STRATO DI BASE                         | 6.000 m   |
| STRATO DI FONDAZIONE                   | 2.100 mq  |
| SCAVI E BONIFICHE                      |           |
| PREPARAZIONE PIANO DI POSA IN RILEVATO | 13.325 m  |

SCALA 1:200




|                        |        |        |        |        |        |        |        |        |        |        |        |        |        |        |        |        |        |        |        |        |        |        |        |  |
|------------------------|--------|--------|--------|--------|--------|--------|--------|--------|--------|--------|--------|--------|--------|--------|--------|--------|--------|--------|--------|--------|--------|--------|--------|--|
| QUOTE TERRENO          | 771.63 | 771.61 | 771.50 | 771.48 | 771.49 | 771.51 | 771.48 | 771.36 | 771.33 | 771.33 | 771.87 | 772.23 | 773.06 | 772.75 | 772.78 | 772.75 | 771.85 | 771.63 | 771.64 | 771.66 | 771.70 | 771.71 | 771.70 |  |
| QUOTE PROGETTO         |        |        | 778.19 | 778.14 | 778.19 | 778.19 | 778.39 | 778.44 | 778.54 | 778.54 | 777.44 | 777.44 | 774.52 |        |        |        |        |        |        |        |        |        |        |  |
| DIST.PARZIALI PROGETTO |        |        | 0.85   | 1.00   | 4.00   | 1.00   | 1.15   | 1.65   | 0.50   | 1.35   | 1.35   |        |        |        |        |        |        |        |        |        |        |        |        |  |
| DIST. PROGR. PROGETTO  |        |        | -5.00  | -5.00  | -4.00  | 0.00   | 1.00   | 1.10   | 2.25   | 3.90   | 4.40   | 5.75   |        |        |        |        |        |        |        |        |        |        |        |  |

SEZIONE N. : 17  
 QT. PROGETTO : 777.414  
 DIST.PROG. : 240.000  
 DIST.PREC. : 19.443  
 DIST.SUCC. : 6.793

|                                        |           |
|----------------------------------------|-----------|
| SCAVI E BONIFICHE                      |           |
| STERRO                                 | 9.233 mq  |
| RILEVATI                               |           |
| RILEVATO                               | 63.586 mq |
| TERRENO VEGETALE                       | 3.140 m   |
| SOVRASTRUTTURA STRADALE                |           |
| STRATO DI USURA TIPO B                 | 6.000 m   |
| STRATO DI BINDER                       | 6.000 m   |
| STRATO DI BASE                         | 6.000 m   |
| STRATO DI FONDAZIONE                   | 2.100 mq  |
| SCAVI E BONIFICHE                      |           |
| PREPARAZIONE PIANO DI POSA IN RILEVATO | 12.452 m  |

SCALA 1:200




|                        |        |        |        |        |        |        |        |        |        |        |        |        |        |        |        |
|------------------------|--------|--------|--------|--------|--------|--------|--------|--------|--------|--------|--------|--------|--------|--------|--------|
| QUOTE TERRENO          | 771.36 | 773.30 | 771.29 | 771.27 | 771.23 | 771.18 | 771.81 | 772.95 | 772.23 | 772.81 | 772.25 | 772.06 | 771.73 | 771.56 | 774.07 |
| QUOTE PROGETTO         |        |        |        | 777.29 | 777.31 | 777.41 | 777.44 | 777.54 | 777.54 | 776.44 | 776.44 | 772.25 |        |        |        |
| DIST.PARZIALI PROGETTO |        |        |        | 1.00   | 4.00   | 1.00   | 1.15   | 1.65   | 0.50   | 1.30   | 1.30   |        |        |        |        |
| DIST. PROGR. PROGETTO  |        |        |        | -5.00  | -4.00  | 0.00   | 1.00   | 2.25   | 3.90   | 4.40   | 5.70   |        |        |        |        |

SEZIONE N. : 15  
 QT. PROGETTO : 778.536  
 DIST.PROG. : 200.000  
 DIST.PREC. : 10.482  
 DIST.SUCC. : 20.557

|                                        |           |
|----------------------------------------|-----------|
| SCAVI E BONIFICHE                      |           |
| STERRO                                 | 14.089 mq |
| RILEVATI                               |           |
| RILEVATO                               | 82.370 mq |
| TERRENO VEGETALE                       | 3.141 m   |
| SOVRASTRUTTURA STRADALE                |           |
| STRATO DI USURA TIPO B                 | 6.000 m   |
| STRATO DI BINDER                       | 6.000 m   |
| STRATO DI BASE                         | 6.000 m   |
| STRATO DI FONDAZIONE                   | 2.100 mq  |
| SCAVI E BONIFICHE                      |           |
| PREPARAZIONE PIANO DI POSA IN RILEVATO | 15.541 m  |

SCALA 1:200

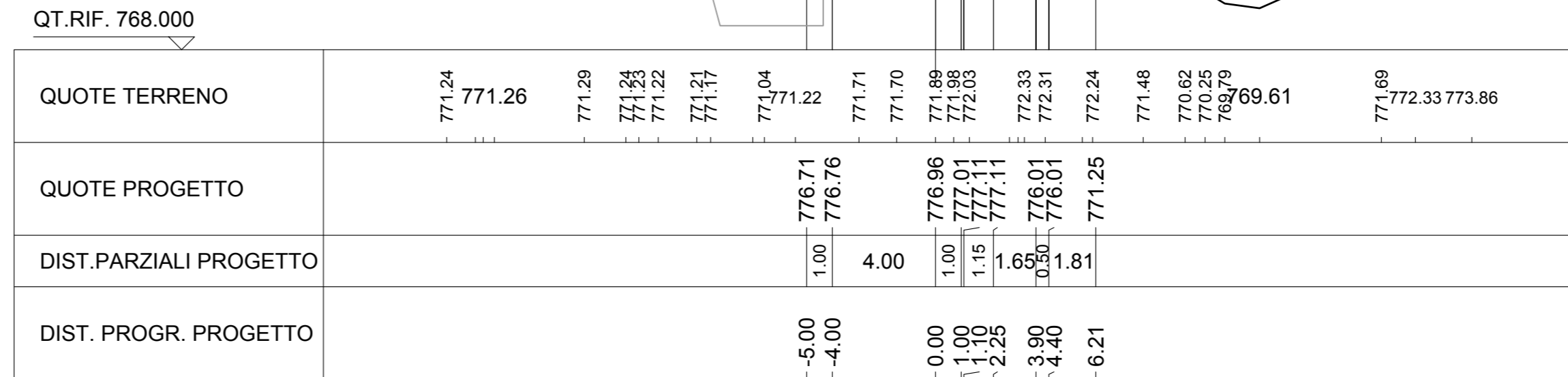


|                        |        |        |        |        |        |        |        |        |        |        |        |        |        |        |        |        |        |        |        |        |  |
|------------------------|--------|--------|--------|--------|--------|--------|--------|--------|--------|--------|--------|--------|--------|--------|--------|--------|--------|--------|--------|--------|--|
| QUOTE TERRENO          | 771.41 | 771.54 | 771.56 | 771.55 | 771.59 | 771.56 | 771.46 | 771.71 | 772.15 | 773.04 | 772.52 | 772.65 | 771.91 | 771.52 | 771.52 | 771.50 | 771.52 | 771.54 | 771.58 | 772.13 |  |
| QUOTE PROGETTO         |        |        |        |        | 778.34 | 778.34 | 778.54 | 778.59 | 778.69 | 777.59 | 777.59 | 771.25 |        |        |        |        |        |        |        |        |  |
| DIST.PARZIALI PROGETTO |        |        |        |        | 0.85   | 1.00   | 4.00   | 1.00   | 1.15   | 1.65   | 0.50   | 2.55   |        |        |        |        |        |        |        |        |  |
| DIST. PROGR. PROGETTO  |        |        |        |        | -5.85  | -5.00  | -4.00  | 0.00   | 1.00   | 1.10   | 2.25   | 3.90   | 4.40   | 6.95   |        |        |        |        |        |        |  |

SEZIONE N. : 18  
 QT. PROGETTO : 776.958  
 DIST.PROG. : 246.793  
 DIST.PREC. : 6.793  
 DIST.SUCC. : 13.207

|                                        |           |
|----------------------------------------|-----------|
| SCAVI E BONIFICHE                      |           |
| STERRO                                 | 11.836 mq |
| RILEVATI                               |           |
| RILEVATO                               | 60.236 mq |
| TERRENO VEGETALE                       | 3.141 m   |
| SOVRASTRUTTURA STRADALE                |           |
| STRATO DI USURA TIPO B                 | 6.000 m   |
| STRATO DI BINDER                       | 6.000 m   |
| STRATO DI BASE                         | 6.000 m   |
| STRATO DI FONDAZIONE                   | 2.100 mq  |
| SCAVI E BONIFICHE                      |           |
| PREPARAZIONE PIANO DI POSA IN RILEVATO | 14.288 m  |

SCALA 1:200



|                        |        |        |        |        |        |        |        |        |        |        |        |        |        |        |        |        |        |        |        |        |        |        |        |        |  |
|------------------------|--------|--------|--------|--------|--------|--------|--------|--------|--------|--------|--------|--------|--------|--------|--------|--------|--------|--------|--------|--------|--------|--------|--------|--------|--|
| QUOTE TERRENO          | 771.24 | 771.26 | 771.29 | 771.23 | 771.22 | 771.17 | 771.04 | 771.22 | 771.71 | 771.70 | 771.88 | 772.05 | 772.05 | 772.33 | 772.31 | 772.24 | 771.48 | 770.62 | 770.25 | 768.79 | 769.61 | 771.69 | 771.33 | 773.86 |  |
| QUOTE PROGETTO         |        |        |        |        |        |        | 776.71 | 776.76 | 776.96 | 777.01 | 777.11 | 777.11 | 776.01 | 776.01 | 771.25 |        |        |        |        |        |        |        |        |        |  |
| DIST.PARZIALI PROGETTO |        |        |        |        |        |        | 1.00   | 4.00   | 1.00   | 1.15   | 1.65   | 0.50   | 1.81   |        |        |        |        |        |        |        |        |        |        |        |  |
| DIST. PROGR. PROGETTO  |        |        |        |        |        |        | -5.00  | -4.00  | 0.00   | 1.00   | 2.25   | 3.90   | 4.40   | 6.21   |        |        |        |        |        |        |        |        |        |        |  |



GRUPPO FS ITALIANE

Coordinamento Territoriale Adriatica

## S.S. 260 "PICENTE"

### LAVORI DI ADEGUAMENTO PLANO ALTIMETRICO DELLA SEDE STRADALE

**Lotto "3" - da San Pelino a Marana di Montereale (Aq)**  
 Convenzione di Cofinanziamento ANAS - Regione Abruzzo - Provincia di L'Aquila in data 28/11/05 Rep. n°25597

**CUP: F11B07000480001 - CIG: 665875741B**

### PROGETTO ESECUTIVO

|                                                                                                                                                                 |                                                                                                                                             |                                                                                                    |                                                                                                                       |                                                                                         |
|-----------------------------------------------------------------------------------------------------------------------------------------------------------------|---------------------------------------------------------------------------------------------------------------------------------------------|----------------------------------------------------------------------------------------------------|-----------------------------------------------------------------------------------------------------------------------|-----------------------------------------------------------------------------------------|
| <b>GRUPPO DI PROGETTAZIONE:</b>  <b>POLITECNICA</b><br>BUILDING FOR HUMANS |                                                                                                                                             | Sede di Firenze<br>Viale G. Amendola n.6 int.3<br>50121 Firenze - 0552001660<br>www.politecnica.it |                                                                                                                       |                                                                                         |
| Direttore della Progettazione<br>Responsabile Opere stradali ed idrauliche<br>Ing. Marcello Mancone<br>Ord. Ing. di Firenze<br>n.5723                           | Responsabile Opere Strutturali<br>Coordinatore Sicurezza in fase di progettazione<br>Ing. Tommaso Conti<br>Ord. Ing. di Pistoia<br>n.1149/A | Responsabile Geologia<br>Dott. Pietro Accolti Gil<br>Ord. geol. della Toscana<br>n.728             | Direttore Tecnico<br>Responsabile Opere impiantistiche<br>Ing. Francesco Frassinetti<br>Ord. Ing. Bologna<br>n.5897/A | Responsabile Ambientale<br>Arch. Maria Cristina Fragni<br>Ord. arch. di Modena<br>n.611 |

**IL RESPONSABILE DEL PROCEDIMENTO**  
Ing. FRANCESCO RUOVO

**IMPRESA ESECUTRICE:**  
Responsabile di Commessa  
Geom. Giacomo Giann  
Direttore Tecnico  
Ing. Mauro Martini



### 06-PROGETTO STRADALE

#### 06.4-SVINCOLO DI CAGNANO AMITERNO

#### RAMPA 4-SEZIONI TRASVERSALI DA 13 A 18

|                        |                            |              |      |        |
|------------------------|----------------------------|--------------|------|--------|
| CODICE PROGETTO        | NOME FILE                  | PROGR. ELAB. | REV. | SCALA: |
| PROGETTO L0718B E 1801 | 06.113_P00_SV01_TRA_SZ12_A | 06.113       | A    | 1:200  |
| CODICE ELAB.           | P00SV01TRA SZ12            |              |      |        |

|      |                      |         |         |            |            |
|------|----------------------|---------|---------|------------|------------|
| A    | CONSEGNA LUGLIO 2018 | 05/2018 | CODING  | M. MANCONE | M. MANCONE |
| REV. | DESCRIZIONE          | DATA    | REDATTO | VERIFICATO | APPROVATO  |