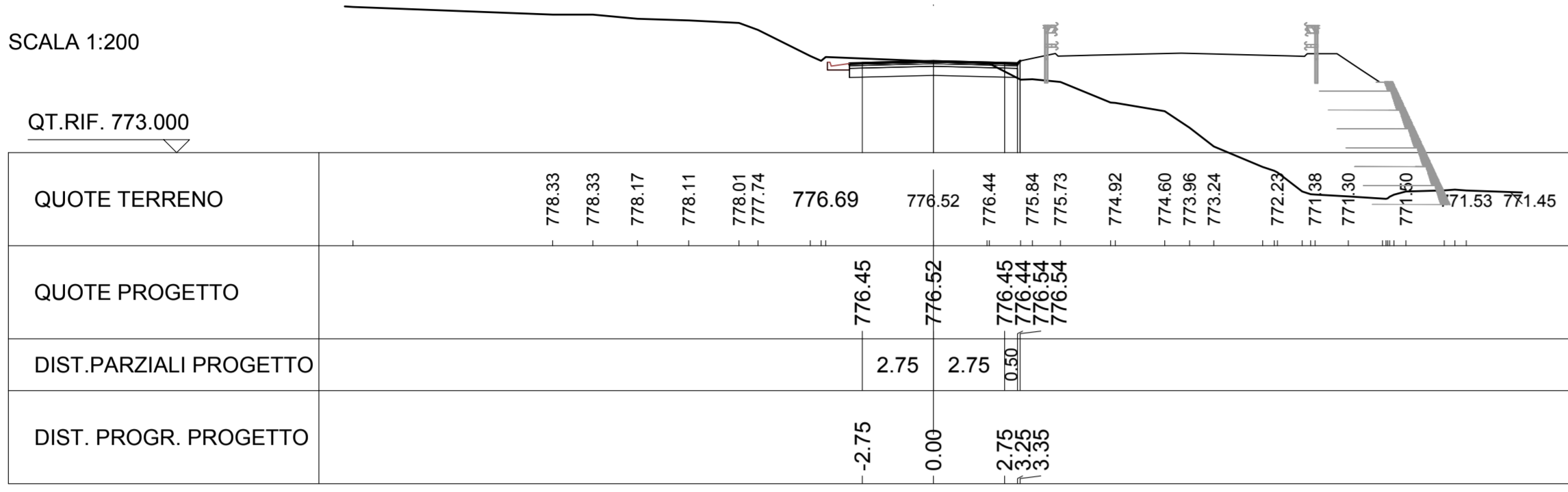


SCAVI E BONIFICHE	
STERRO	3.902 mq
RILEVATI	
RILEVATO	0.144 mq
TERRENO VEGETALE	0.310 m
SOVRASTRUTTURA STRADALE	
STRATO DI USURA TIPO B	6.500 m
STRATO DI BINDER	6.500 m
STRATO DI BASE	6.500 m
STRATO DI FONDAZIONE	2.276 mq
SCAVI E BONIFICHE	
COMPATTAZIONE PIANO DI POSA IN SCAVO	6.502 m

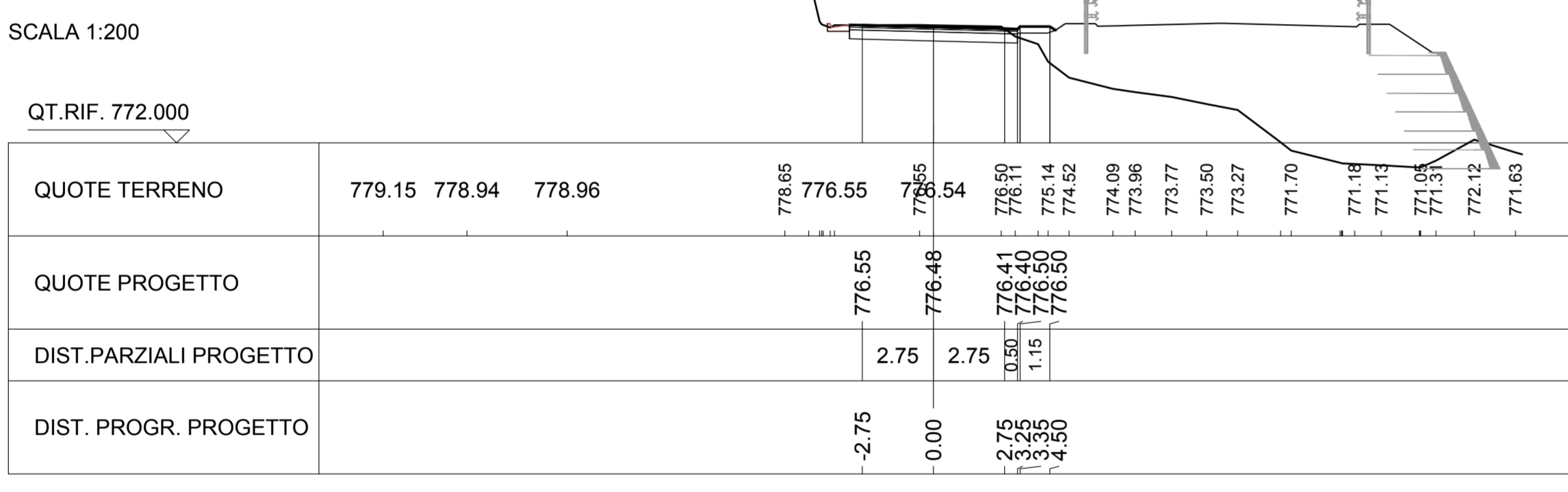
SEZIONE N. : 1
 QT. PROGETTO : 776.523
 DIST.PROG. : 0.000
 DIST.SUCC. : 19.432



QUOTE TERRENO	776.33	776.33	776.17	776.11	776.01	777.74	776.69	776.52	776.44	775.84	775.73	774.92	774.60	773.96	773.24	772.27	771.88	771.30	771.60	771.53	771.45	
QUOTE PROGETTO							776.45	776.52	776.45	776.44	776.54											
DIST.PARZIALI PROGETTO							2.75	2.75	0.50	0.50	0.50											
DIST. PROGR. PROGETTO							-2.75	0.00	2.75	3.25	3.35											

SCAVI E BONIFICHE	
STERRO	3.911 mq
RILEVATI	
RILEVATO	0.954 mq
TERRENO VEGETALE	1.614 m
SOVRASTRUTTURA STRADALE	
STRATO DI USURA TIPO B	6.500 m
STRATO DI BINDER	6.500 m
STRATO DI BASE	6.500 m
STRATO DI FONDAZIONE	2.276 mq
SCAVI E BONIFICHE	
COMPATTAZIONE PIANO DI POSA IN SCAVO	6.502 m

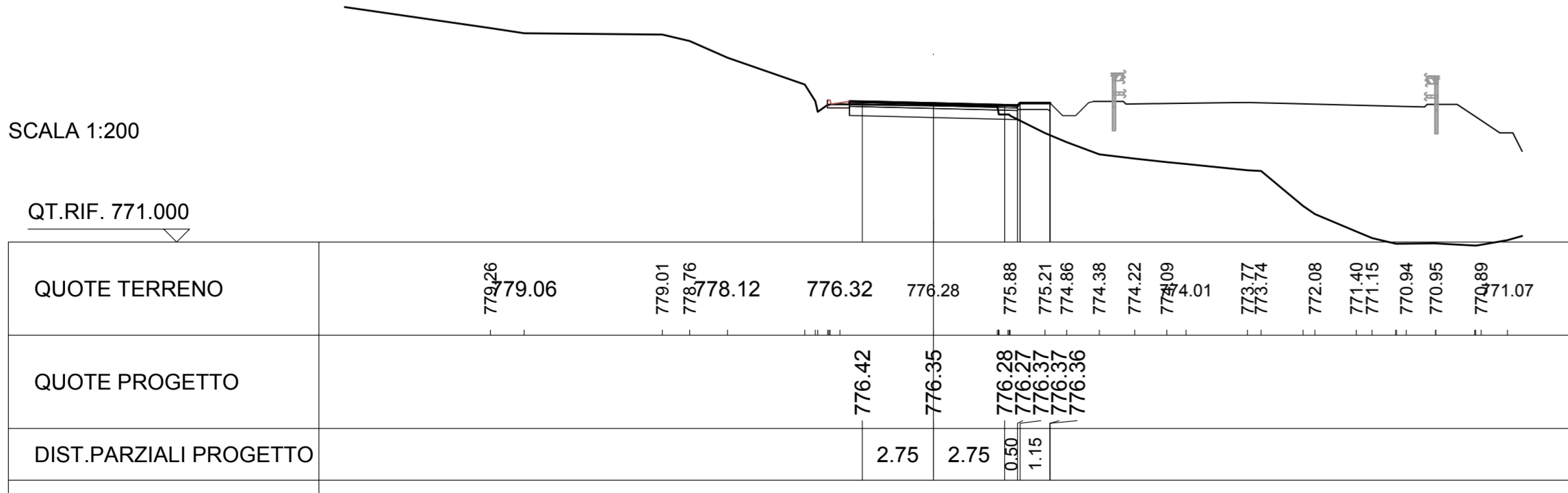
SEZIONE N. : 2
 QT. PROGETTO : 776.478
 DIST.PROG. : 19.432
 DIST.PREC. : 19.432
 DIST.SUCC. : 20.568



QUOTE TERRENO	779.15	778.94	778.96	778.65	776.55	776.54	776.50	776.11	775.14	774.52	774.09	773.96	773.77	773.50	773.27	771.70	771.18	771.13	771.95	771.31	772.12	771.63	
QUOTE PROGETTO					776.55	776.48	776.41	776.40	775.14	776.50													
DIST.PARZIALI PROGETTO					2.75	2.75	0.50	1.15	1.15	1.15													
DIST. PROGR. PROGETTO					-2.75	-0.00	2.75	3.25	3.35	4.30													

SCAVI E BONIFICHE	
STERRO	2.869 mq
RILEVATI	
RILEVATO	0.872 mq
TERRENO VEGETALE	1.258 m
SOVRASTRUTTURA STRADALE	
STRATO DI USURA TIPO B	6.500 m
STRATO DI BINDER	6.500 m
STRATO DI BASE	6.500 m
STRATO DI FONDAZIONE	2.276 mq
SCAVI E BONIFICHE	
COMPATTAZIONE PIANO DI POSA IN SCAVO	6.502 m

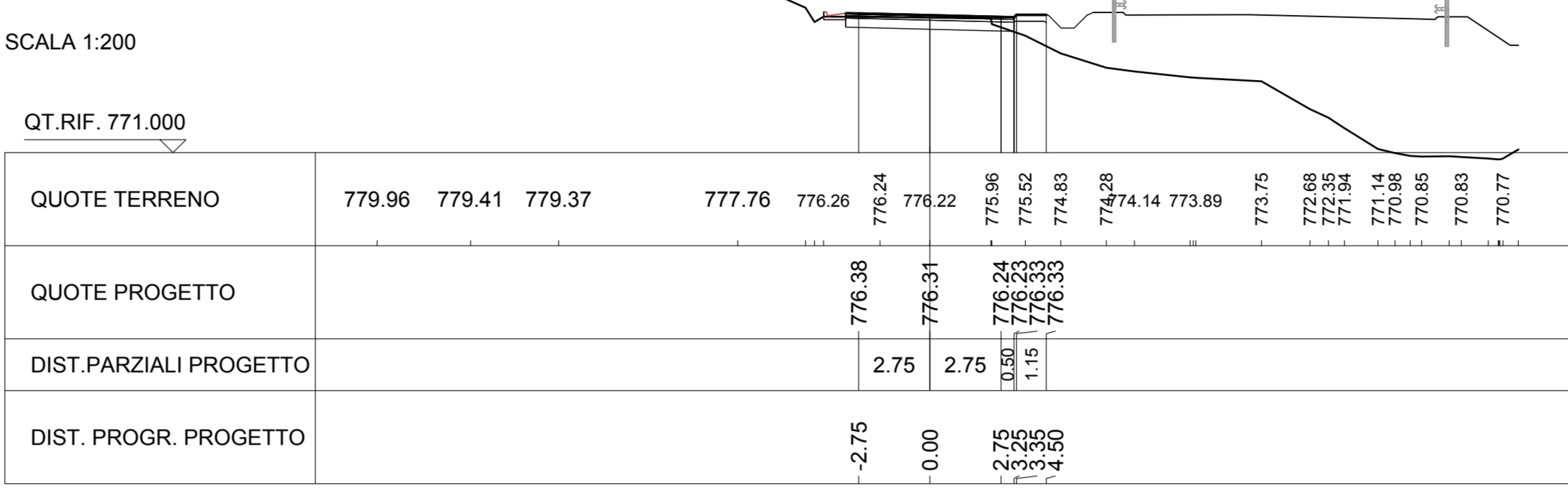
SEZIONE N. : 3
 QT. PROGETTO : 776.350
 DIST.PROG. : 40.000
 DIST.PREC. : 20.568
 DIST.SUCC. : 5.418



QUOTE TERRENO	779.26	779.06	779.01	778.76	778.12	776.32	776.28	775.88	775.21	774.86	774.22	774.09	773.77	773.74	772.08	771.40	771.15	770.94	770.95	770.89	771.07	
QUOTE PROGETTO						776.42	776.35	776.28	776.27	776.37	776.36											
DIST.PARZIALI PROGETTO						2.75	2.75	0.50	1.15	1.15	1.15											
DIST. PROGR. PROGETTO						-2.75	0.00	2.75	3.25	3.35	4.30											

SCAVI E BONIFICHE	
STERRO	2.698 mq
RILEVATI	
RILEVATO	0.825 mq
TERRENO VEGETALE	1.250 m
SOVRASTRUTTURA STRADALE	
STRATO DI USURA TIPO B	6.500 m
STRATO DI BINDER	6.500 m
STRATO DI BASE	6.500 m
STRATO DI FONDAZIONE	2.276 mq
SCAVI E BONIFICHE	
COMPATTAZIONE PIANO DI POSA IN SCAVO	6.502 m


SEZIONE N. : 4
 QT. PROGETTO : 776.307
 DIST.PROG. : 45.418
 DIST.PREC. : 5.418
 DIST.SUCC. : 14.582



QUOTE TERRENO	779.96	779.41	779.37	777.76	776.26	776.24	776.22	775.96	775.52	774.83	774.28	774.14	773.89	773.75	772.68	772.35	771.94	771.14	770.98	770.85	770.83	770.77	
QUOTE PROGETTO					776.38	776.31	776.24	776.24	775.52	774.83													
DIST.PARZIALI PROGETTO					2.75	2.75	0.50	1.15	1.15	1.15													
DIST. PROGR. PROGETTO					-2.75	0.00	2.75	3.25	3.35	4.30													

SCAVI E BONIFICHE	
STERRO	3.245 mq
RILEVATI	
RILEVATO	0.305 mq
TERRENO VEGETALE	1.250 m
SOVRASTRUTTURA STRADALE	
STRATO DI USURA TIPO B	6.500 m
STRATO DI BINDER	6.500 m
STRATO DI BASE	6.500 m
STRATO DI FONDAZIONE	2.276 mq
SCAVI E BONIFICHE	
COMPATTAZIONE PIANO DI POSA IN SCAVO	6.502 m

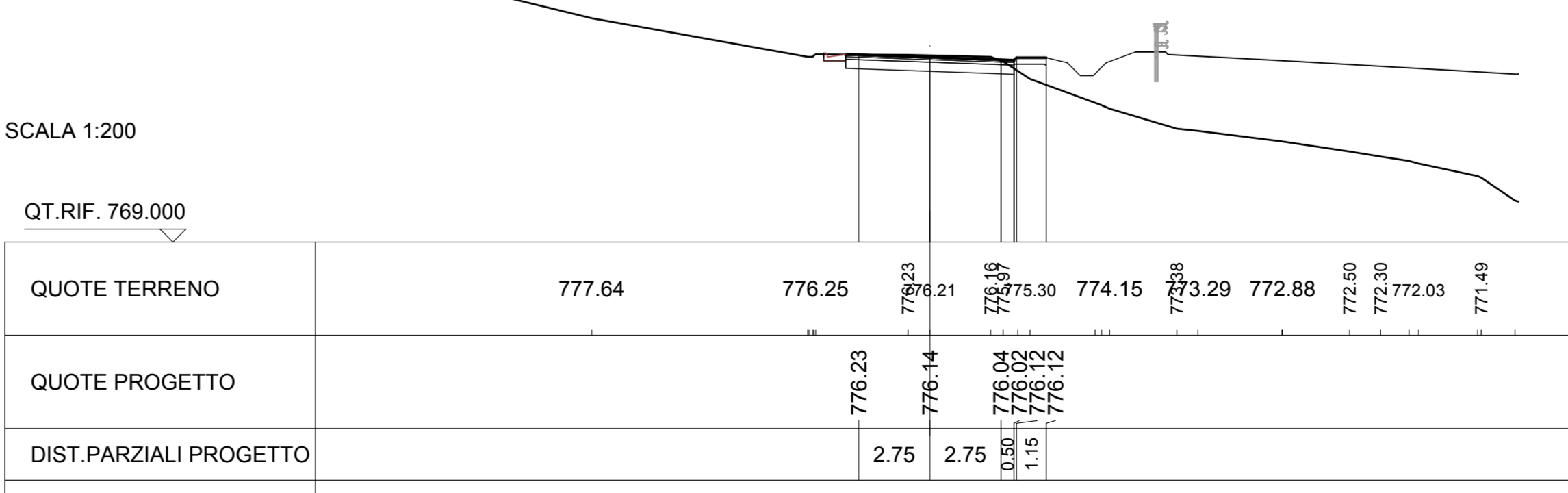
SEZIONE N. : 5
 QT. PROGETTO : 776.190
 DIST.PROG. : 60.000
 DIST.PREC. : 14.582
 DIST.SUCC. : 15.917



QUOTE TERRENO	778.62	776.13	776.13	776.12	776.19	776.11	775.65	775.47	774.59	773.83	773.61	773.42	773.33	772.40	771.79	771.26	771.09	770.69	770.61			
QUOTE PROGETTO																						
DIST.PARZIALI PROGETTO																						
DIST. PROGR. PROGETTO																						

SCAVI E BONIFICHE	
STERRO	4.010 mq
RILEVATI	
RILEVATO	0.661 mq
TERRENO VEGETALE	1.250 m
SOVRASTRUTTURA STRADALE	
STRATO DI USURA TIPO B	6.500 m
STRATO DI BINDER	6.500 m
STRATO DI BASE	6.500 m
STRATO DI FONDAZIONE	2.276 mq
SCAVI E BONIFICHE	
COMPATTAZIONE PIANO DI POSA IN SCAVO	6.504 m

SEZIONE N. : 6
 QT. PROGETTO : 776.136
 DIST.PROG. : 75.917
 DIST.PREC. : 15.917
 DIST.SUCC. : 4.083



QUOTE TERRENO	777.64	776.25	776.21	776.23	776.14	776.04	775.39	775.30	774.15	773.29	772.88	772.50	772.30	772.03	771.49
QUOTE PROGETTO															
DIST.PARZIALI PROGETTO															
DIST. PROGR. PROGETTO															



Coordinamento Territoriale Adriatica

S.S. 260 "PICENTE"
LAVORI DI ADEGUAMENTO PLANO ALTIMETRICO DELLA SEDE STRADALE
Lotto "3" - da San Pelino a Marana di Montereale (Aq)
Convenzione di Cofinanziamento ANAS - Regione Abruzzo - Provincia di L'Aquila in data 28/11/05 Rep. n°25597

CUP: F11B07000480001 - CIG: 665875741B

PROGETTO ESECUTIVO

GRUPPO DI PROGETTAZIONE:		POLITECNICA <small>BUILDING FOR HUMANS</small>		<small>Sede di Firenze Viale G. Amendola n.6 int.3 50121 Firenze - 0552001660 www.politecnica.it</small>	
<small>Direttore della Progettazione Responsabile Opere stradali ed idrauliche</small>	<small>Responsabile Opere Strutturali Coordinatore Sicurezza in fase di progettazione</small>	<small>Responsabile Geologia</small>	<small>Direttore Tecnico Responsabile Opere Impiantistiche</small>	<small>Responsabile Ambientale</small>	
<small>Ing. Marcello Mancone Ord. Ing. di Firenze n.5723</small>	<small>Ing. Tommaso Conti Ord. Ing. di Pistoia n.1149/A</small>	<small>Dott. Pietro Accolti Gil Ord. geol. della Toscana n.728</small>	<small>Ing. Francesco Frassinetti Ord. Ing. Bologna n.5897/A</small>	<small>Arch. Maria Cristina Fregni Ord. arch. di Modena n.611</small>	

IL RESPONSABILE DEL PROCEDIMENTO
Ing. FRANCESCO RUCCO

IMPRESA ESECUTRICE :
 Responsabile di Commessa
Geom. Giacomo Glava
 Direttore Tecnico
 Ing. Mauro Martini

06-PROGETTO STRADALE
06.6-SVINCOLO INTERMEDIO
SEZIONI TRASVERSALI DA 1 A 6

<small>CODICE PROGETTO</small>	<small>NOME FILE</small>	<small>PROGR. ELAB.</small>	<small>REV.</small>	<small>SCALA:</small>
L0718B E 1801	06.131_P00_SV03_TRA_SZ01_A	06.131	A	1:200
<small>PROGETTO</small>	<small>INV. PROG. N. PROG.</small>	<small>CODICE ELAB.</small>	<small>PROG. ELAB.</small>	<small>REV.</small>
L0718B E 1801		P00SV03TRA SZ01	06.131	A

<small>A</small>	<small>CONSEGNA LUGLIO 2018</small>	<small>02/2018</small>	<small>CODING</small>	<small>M. MANCONE</small>	<small>M. MANCONE</small>
<small>REV.</small>	<small>DESCRIZIONE</small>	<small>DATA</small>	<small>REDATTO</small>	<small>VERIFICATO</small>	<small>APPROVATO</small>